




17T0000000152790, LIAISON 90kV NO 1 ALBERT-DOULLENS
17T000000015954C, LIAISON 400kV NO 1 ARGOEUVES - CHEVALET
17T000000015961F, LIAISON 400kV NO 2 ARGOEUVES-CHEVALET

 Limite communale
 Zonage du réseau électrique de transport aérien

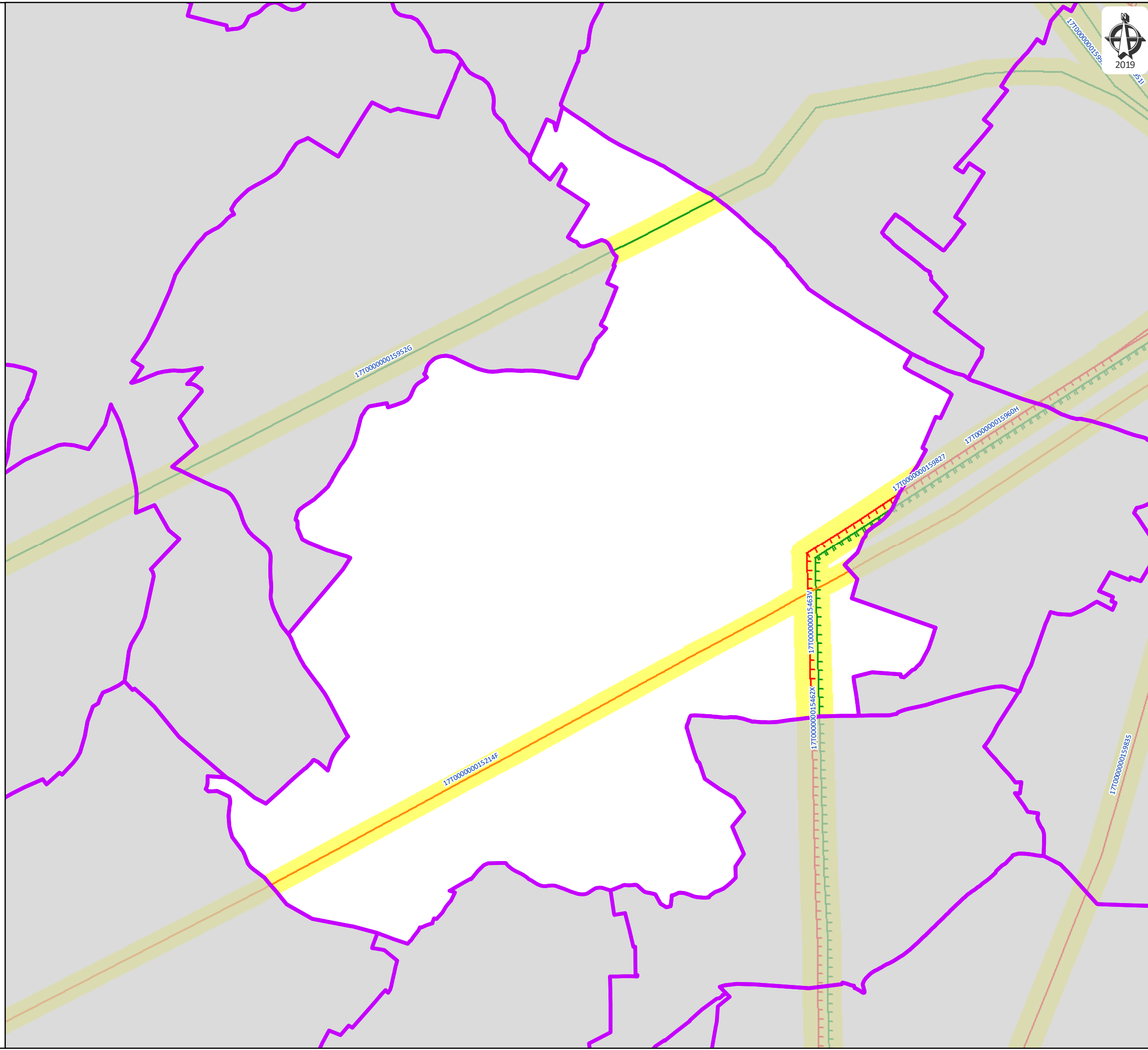
Plan de zonage du réseau de transport électrique de tension ≥ 45 kV
(décret n°91-1147 du 14 octobre 1991
arrêté du 16 novembre 1994)

400kV	225kV	150kV	90kV	63kV	<63kV	Hors tension	Fibre optique
-------	-------	-------	------	------	-------	--------------	---------------

 Carte réalisée par DDI/CDIL/SCET/CDR/2018
RTE ne pourra être tenu responsable de l'usage qui pourrait être fait des données mises à disposition.
Fond de carte SCAN25 IGN (Licence n° 2010-DPGC03-83)

0 250 500 1 000 Mètres

Date d'enregistrement : 13/03/2019 10:05:19
Nom du document: 21
Utilisateur: Delmerchr



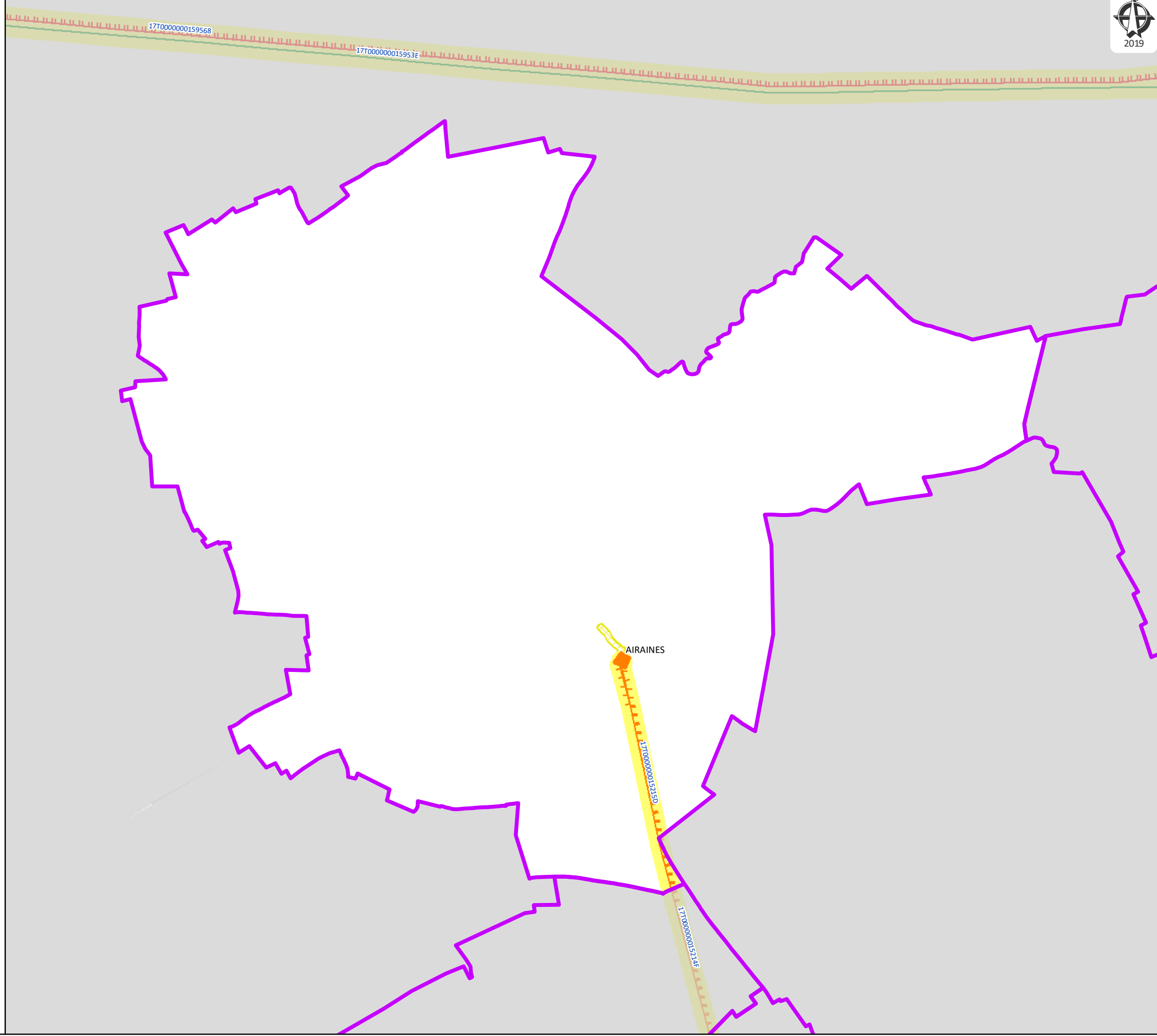
- 17T000000015214F, LIAISON 90kV NO 1 AIRAINES-ARGOEUVES
- 17T000000015462X, LIAISON 225kV NO 1 AMARGUE-ARGOEUVES
- 17T000000015463V, LIAISON 225kV NO 1 AMARGUE - AMIENS - ARGOEUVES
- 17T000000015952G, LIAISON 225kV NO 1 ARGOEUVES-BLOCAUX
- 17T000000015960H, LIAISON 400kV NO 1 ARGOEUVES - TERRIER
- 17T0000000159827, LIAISON 400kV NO 2 ARGOEUVES-TERRIER

- Limite communale
- Zonage du réseau électrique de transport aérien

Plan de zonage du réseau
de transport électrique de tension ≥ 45 kV
(décret n°91-1147 du 14 octobre 1991
arrêté du 16 novembre 1994)

400kV	225kV	150kV	90kV	63kV	<63kV	Hors tension	Fibre optique
-------	-------	-------	------	------	-------	--------------	---------------

Carte réalisée par DDI/CDIL/SCET/CDR/2018
RTE ne pourra être tenu responsable de l'usage
qui pourrait être fait des données mises à disposition.
Fond de carte SCAN25 IGN (Licence n° 2010-DPGC03-83)




17T000000015214F, LIAISON 90kV NO 1 AIRAINES-ARGOEUVES
17T000000015215D, LIAISON 90kV NO 1 AIRAINES-CROIXRAULT

■ Poste électrique 90 kV

- Limite communale
- Zonage du réseau électrique de transport aérien
- Zonage du réseau électrique de transport télécom

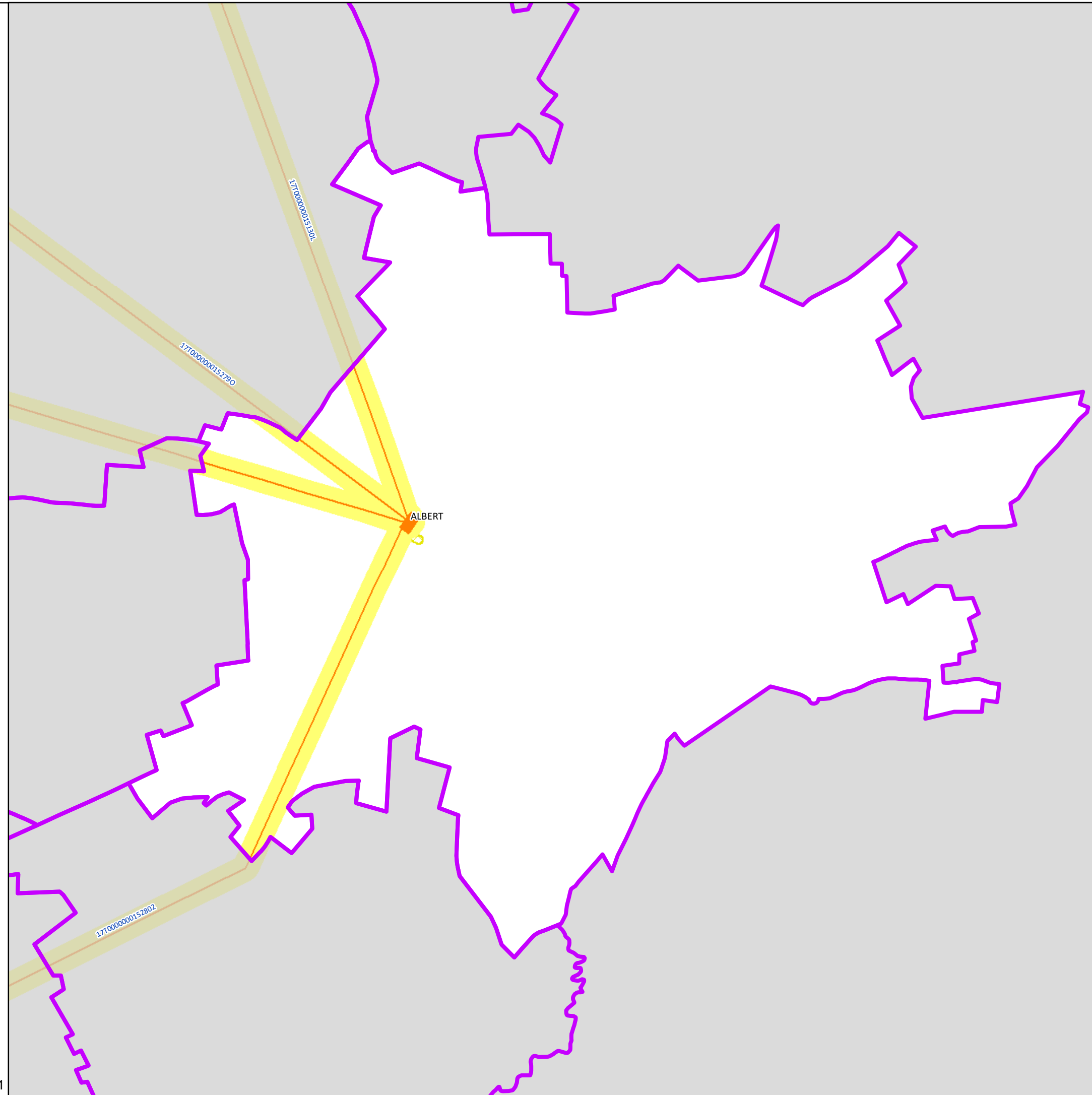
Plan de zonage du réseau
de transport électrique de tension ≥ 45 kV
(décret n°91-1147 du 14 octobre 1991
arrêté du 16 novembre 1994)

400kV	225kV	150kV	90kV	63kV	<63kV	Hors tension	Fibre optique
-------	-------	-------	------	------	-------	--------------	---------------

 Carte réalisée par DDI/CDIL/SCET/CDR/2018
RTE ne pourra être tenu responsable de l'usage
qui pourrait être fait des données mises à disposition.
Fond de carte SCAN25 IGN (Licence n° 2010-DPGC03-83)

0 460 920 1 840
Mètres

Date d'enregistrement : 13/03/2019 10:05:19
Nom du document: 21
Utilisateur: Delmerchr



17T000000015130L, LIAISON 90kV NO 1 ACHIET-ALBERT
17T0000000152790, LIAISON 90kV NO 1 ALBERT-DOULLENS
17T0000000152802, LIAISON 90kV NO 1 ALBERT-VECQUEMONT

■ Poste électrique 90 kV

- Limite communale
- Zonage du réseau électrique de transport aérien
- Zonage du réseau électrique de transport télécom

Plan de zonage du réseau
de transport électrique de tension ≥ 45 kV
(décret n°91-1147 du 14 octobre 1991
arrêté du 16 novembre 1994)

400kV	225kV	150kV	90kV	63kV	<63kV	Hors tension	Fibre optique
-------	-------	-------	------	------	-------	--------------	---------------

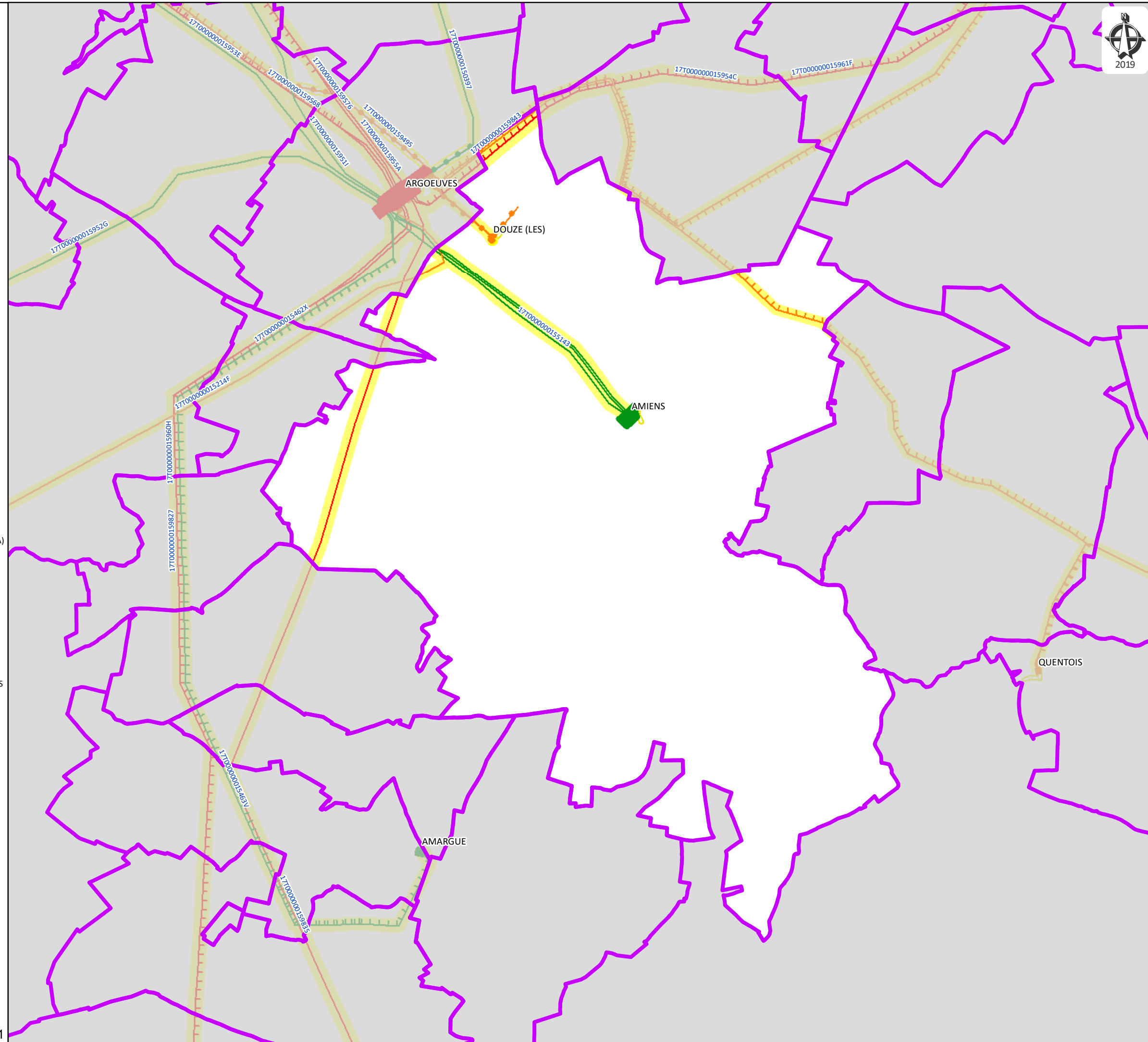
Carte réalisée par DDI/CDIL/SCET/CDR/2018
RTE ne pourra être tenu responsable de l'usage
qui pourrait être fait des données mises à disposition.
Fond de carte SCAN25 IGN (Licence n° 2010-DPGC03-83)

0 355 710 1 420
Mètres

Date d'enregistrement : 13/03/2019 10:05:19

Nom du document: 21

Utilisateur: Delmerchr

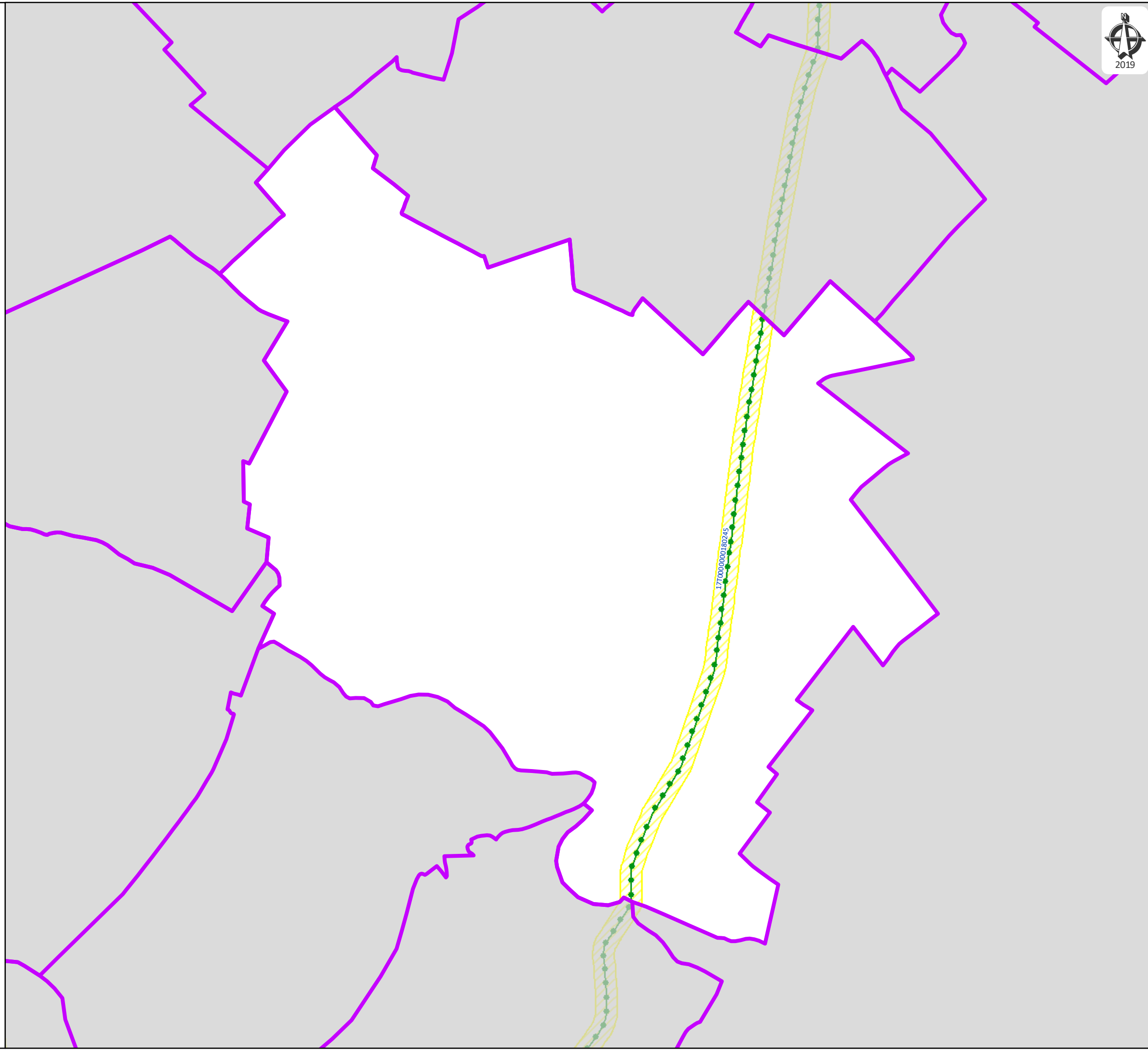




- 17T000000150397, LIAISON 225kV NO 1 AMIENS - AVESNES-LE-COMTE - VICOIGNE (LA)
- 17T00000015214F, LIAISON 90kV NO 1 AIRAINES-ARGOEUVES
- 17T00000015463V, LIAISON 225kV NO 1 AMARGUE - AMIENS - ARGOEUVES
- 17T000000155143, LIAISON 225kV NO 2 AMIENS-ARGOEUVES
- 17T000000159479, LIAISON 90kV NO 1 ARGOEUVES-DOUZE(LES)
- 17T00000015950K, LIAISON 90kV NO 2 ARGOEUVES-DOUZE(LES)
- 17T00000015954C, LIAISON 400kV NO 1 ARGOEUVES - CHEVALET
- 17T00000015961F, LIAISON 400kV NO 2 ARGOEUVES-CHEVALET
- 17T000000159835, LIAISON 400kV NO 3 ARGOEUVES-TERRIER
- 17T000000159843, LIAISON 90kV NO 1 ARGOEUVES-LAMOTTE (-BREBIERE)-QUENTOIS
- 17T00000022449Y, LIAISON 90kV NO 1 DOUZE(LES)-SAMAROBIVA

- Poste électrique 90 kV
- Poste électrique 225 kV
- Limite communale
- Zonage du réseau électrique de transport aérien
- Zonage du réseau électrique de transport souterrain
- Zonage du réseau électrique de transport télécom

Plan de zonage du réseau
de transport électrique de tension ≥ 45 kV
(décret n°91-1147 du 14 octobre 1991
arrêté du 16 novembre 1994)





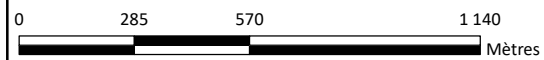
-  Limite communale
-  Zonage du réseau électrique de transport souterrain

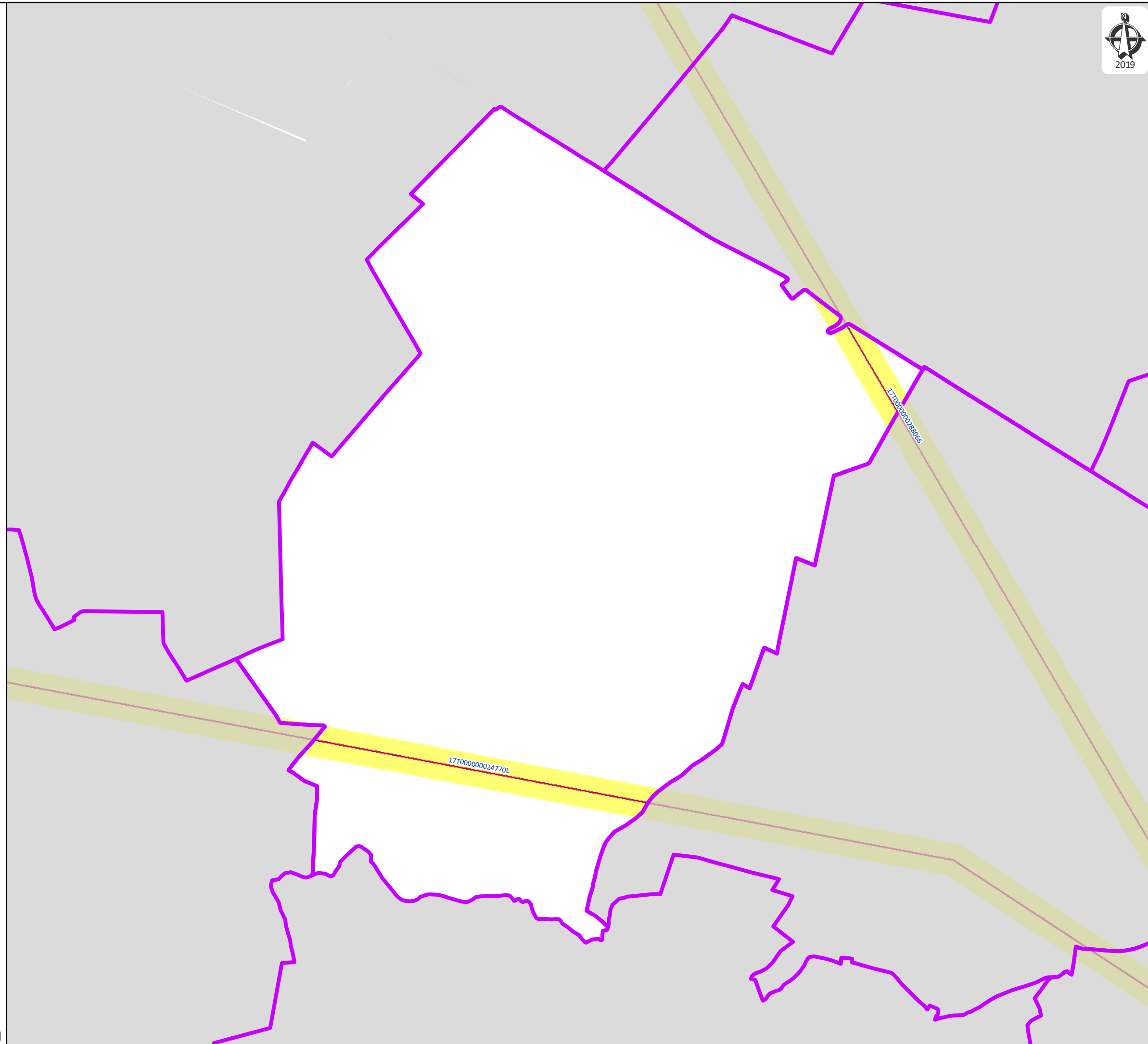
Plan de zonage du réseau
de transport électrique de tension ≥ 45 kV
(décret n°91-1147 du 14 octobre 1991
arrêté du 16 novembre 1994)

400kV	225kV	150kV	90kV	63kV	<63kV	Hors tension	Fibre optique
-------	-------	-------	------	------	-------	--------------	---------------





Carte réalisée par DDI/CDIL/SCET/CDR/2018
RTE ne pourra être tenu responsable de l'usage
qui pourrait être fait des données mises à disposition.
Fond de carte SCAN25 IGN (Licence n° 2010-DPGC03-83)





17T000000024770L, LIAISON 63kV NO 1 HARGICOURT-ROYE
17T0000000288066, LIAISON 63kV NO 2 ROYE-VAUVILLERS

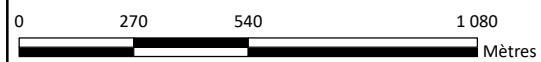
 Limite communale
 Zonage du réseau électrique de transport aérien

Plan de zonage du réseau de transport électrique de tension ≥ 45 kV
(décret n°91-1147 du 14 octobre 1991
arrêté du 16 novembre 1994)

400kV	225kV	150kV	90kV	63kV	<63kV	Hors tension	Fibre optique
-------	-------	-------	------	------	-------	--------------	---------------



Carte réalisée par DDI/CDIL/SCET/CDR/2018
RTE ne pourra être tenu responsable de l'usage qui pourrait être fait des données mises à disposition.
Fond de carte SCAN25 IGN (Licence n° 2010-DPGC03-83)



Date d'enregistrement : 13/03/2019 10:05:19
Nom du document: 21
Utilisateur: Delmerchr

- 17T0000000150397, LIAISON 225kV NO 1 AMIENS - AVESNES-LE-COMTE - VICOIGNE (LA)
- 17T000000015214F, LIAISON 90kV NO 1 AIRAINES-ARGOEUVES
- 17T000000015462X, LIAISON 225kV NO 1 AMARGUE-ARGOEUVES
- 17T000000015463V, LIAISON 225kV NO 1 AMARGUE - AMIENS - ARGOEUVES
- 17T0000000155143, LIAISON 225kV NO 2 AMIENS-ARGOEUVES
- 17T0000000159479, LIAISON 90kV NO 1 ARGOEUVES-DOUZE(LES)
- 17T0000000159495, LIAISON 90kV NO 1 ARGOEUVES-VILLE-LE-MARCLET
- 17T000000015950K, LIAISON 90kV NO 2 ARGOEUVES-DOUZE(LES)
- 17T000000015951I, LIAISON 225kV NO 1 ARGOEUVES - BRAILLY-CORNEHOTTE
- 17T000000015952G, LIAISON 225kV NO 1 ARGOEUVES-BLOCAUX
- 17T000000015953E, LIAISON 225kV NO 1 ARGOEUVES-BEAUCHAMPS
- 17T000000015954C, LIAISON 400kV NO 1 ARGOEUVES - CHEVALET
- 17T000000015955A, LIAISON 400kV NO 1 ARGOEUVES - FRUGES
- 17T0000000159576, LIAISON 400kV NO 1 ARGOEUVES - MANDARINS
- 17T000000015960H, LIAISON 400kV NO 1 ARGOEUVES - TERRIER
- 17T000000015961F, LIAISON 400kV NO 2 ARGOEUVES-CHEVALET
- 17T0000000159827, LIAISON 400kV NO 2 ARGOEUVES-TERRIER
- 17T0000000159835, LIAISON 400kV NO 3 ARGOEUVES-TERRIER
- 17T0000000159843, LIAISON 90kV NO 1 ARGOEUVES-LAMOTTE (-BREBIERE)-QUENTOUS

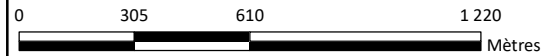
■ Poste électrique 400 kV

- Limite communale
- Zonage du réseau électrique de transport aérien
- Zonage du réseau électrique de transport souterrain

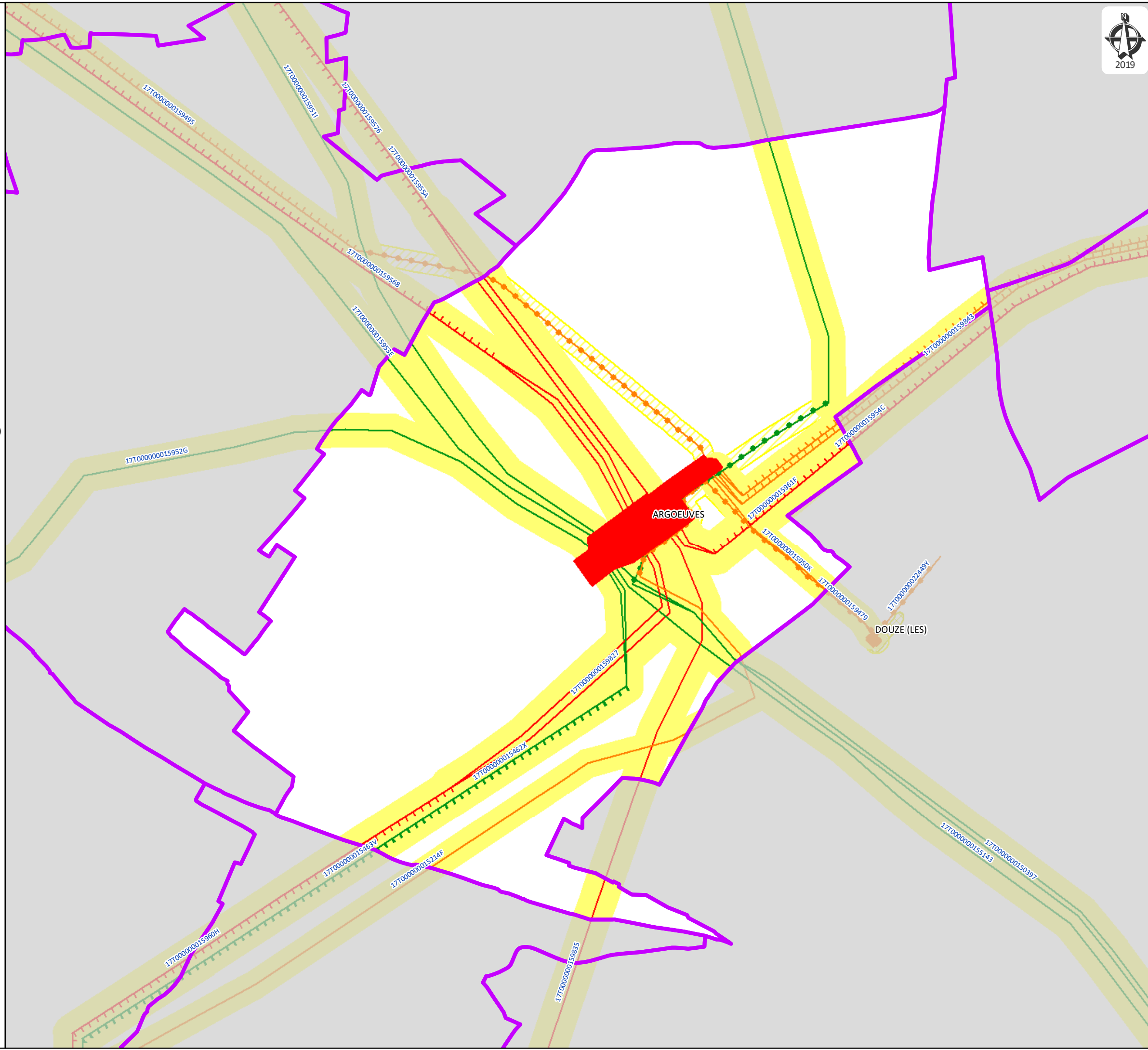
Plan de zonage du réseau de transport électrique de tension ≥ 45 kV
(décret n°91-1147 du 14 octobre 1991
arrêté du 16 novembre 1994)

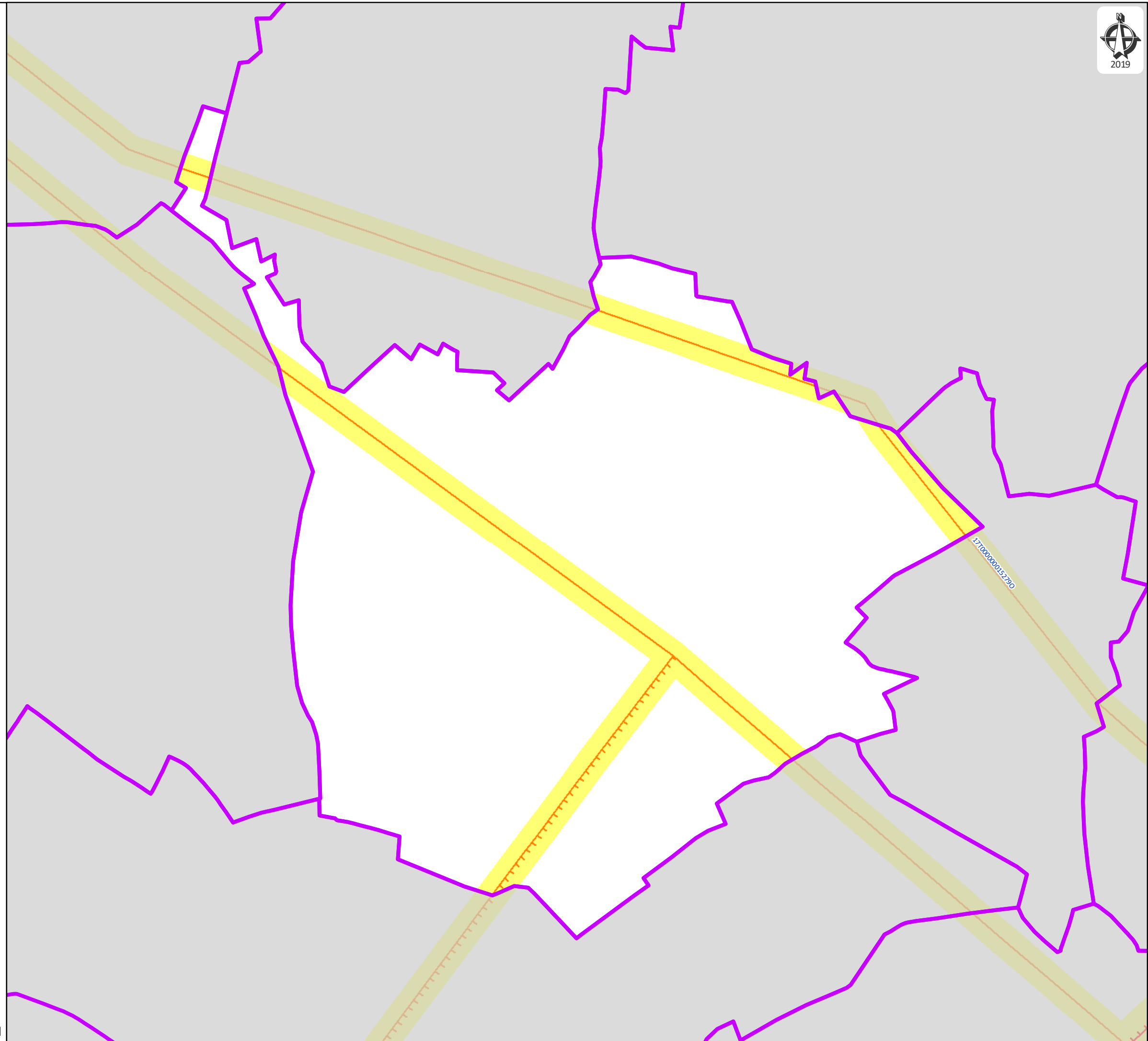
400kV	225kV	150kV	90kV	63kV	<63kV	Hors tension	Fibre optique
-------	-------	-------	------	------	-------	--------------	---------------

Carte réalisée par DDI/CDIL/SCET/CDR/2018
RTE ne pourra être tenu responsable de l'usage qui pourrait être fait des données mises à disposition.
Fond de carte SCAN25 IGN (Licence n° 2010-DPGC03-83)





0 305 610 1 220 Mètres





17T0000000152790, LIAISON 90kV NO 1 ALBERT-DOULLENS

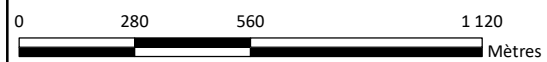
-  Limite communale
-  Zonage du réseau électrique de transport aérien

Plan de zonage du réseau
de transport électrique de tension ≥ 45 kV
(décret n°91-1147 du 14 octobre 1991
arrêté du 16 novembre 1994)

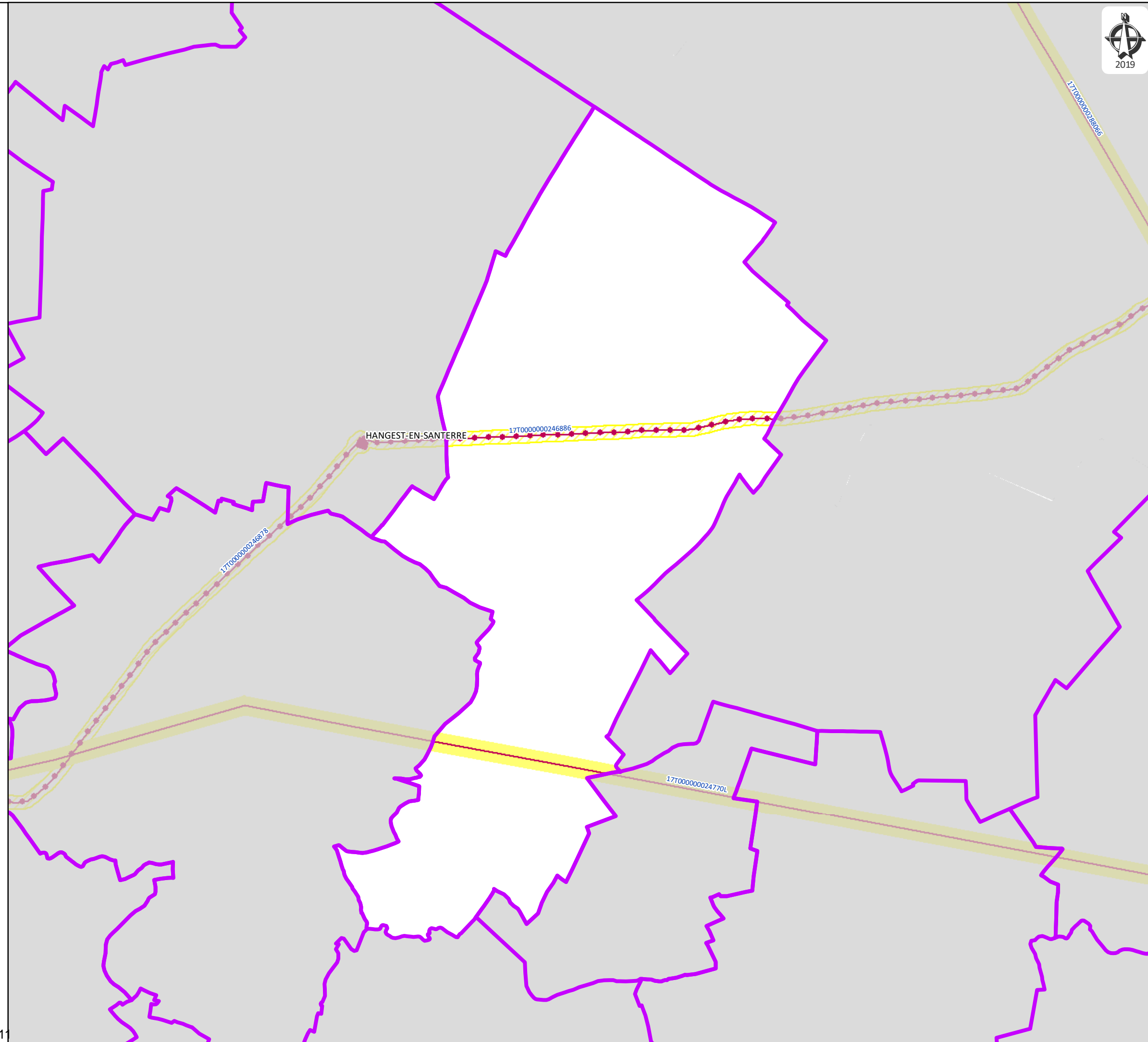
400kV	225kV	150kV	90kV	63kV	<63kV	Hors tension	Fibre optique
-------	-------	-------	------	------	-------	--------------	---------------






Carte réalisée par DDI/CDIL/SCET/CDR/2018
RTE ne pourra être tenu responsable de l'usage
qui pourrait être fait des données mises à disposition.
Fond de carte SCAN25 IGN (Licence n° 2010-DPGC03-83)



Date d'enregistrement : 13/03/2019 10:05:19
Nom du document: 21
Utilisateur: Delmerchr



17T0000000246886, LIAISON 63kV NO 1 HANGEST-EN-SANTERRE - PERTAIN
17T000000024770L, LIAISON 63kV NO 1 HARGICOURT-ROYE

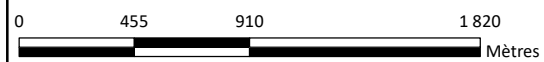
-  Limite communale
-  Zonage du réseau électrique de transport aérien
-  Zonage du réseau électrique de transport souterrain

Plan de zonage du réseau
de transport électrique de tension ≥ 45 kV
(décret n°91-1147 du 14 octobre 1991
arrêté du 16 novembre 1994)

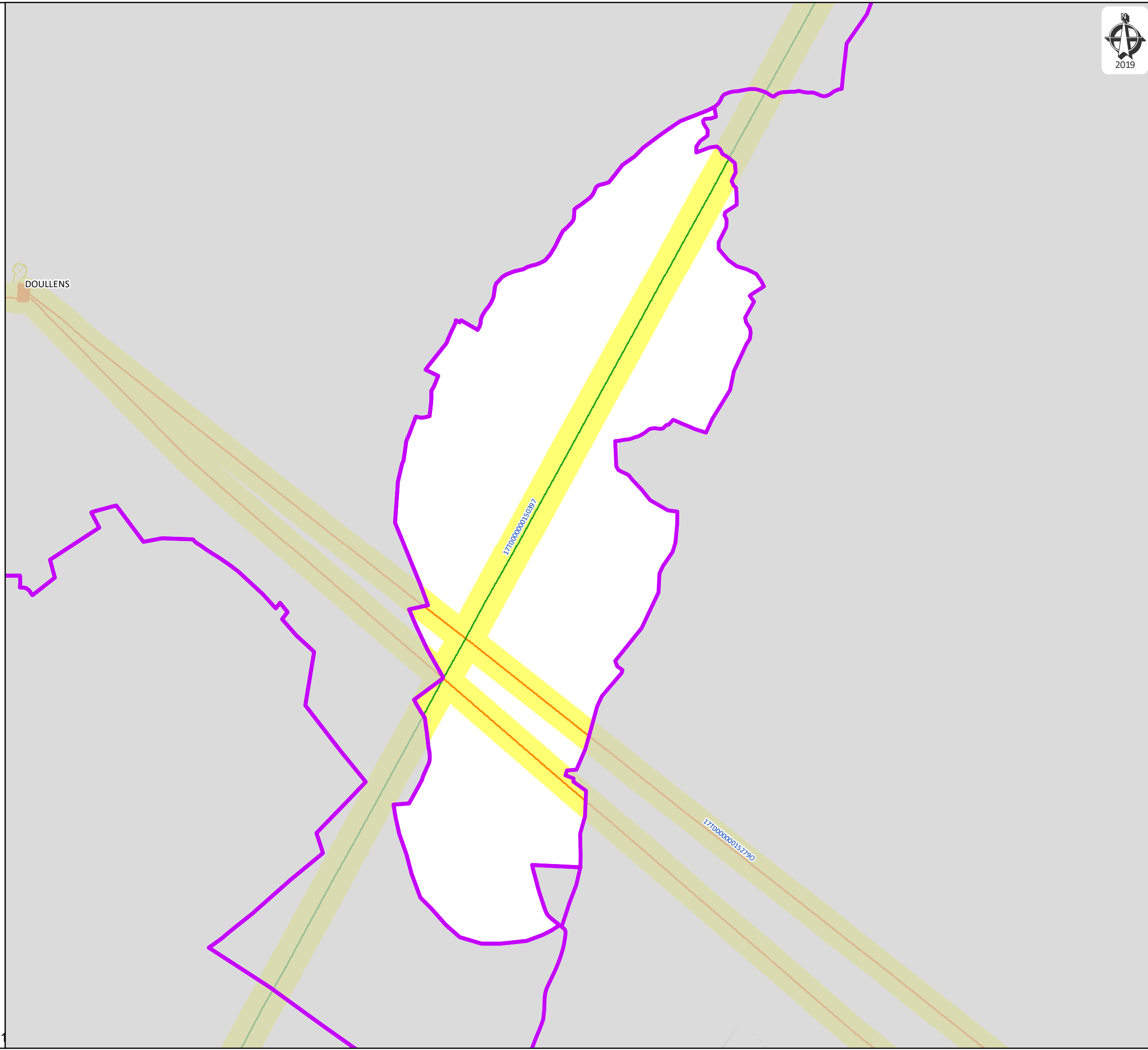
400kV	225kV	150kV	90kV	63kV	<63kV	Hors tension	Fibre optique
-------	-------	-------	------	------	-------	--------------	---------------





Carte réalisée par DDI/CDIL/SCET/CDR/2018
RTE ne pourra être tenu responsable de l'usage
qui pourrait être fait des données mises à disposition.
Fond de carte SCAN25 IGN (Licence n° 2010-DPGC03-83)



Date d'enregistrement : 13/03/2019 10:05:19
Nom du document: 21
Utilisateur: Delmerchr



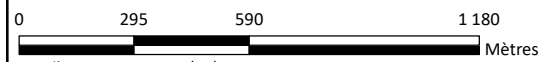
 Limite communale
 Zonage du réseau électrique de transport aérien

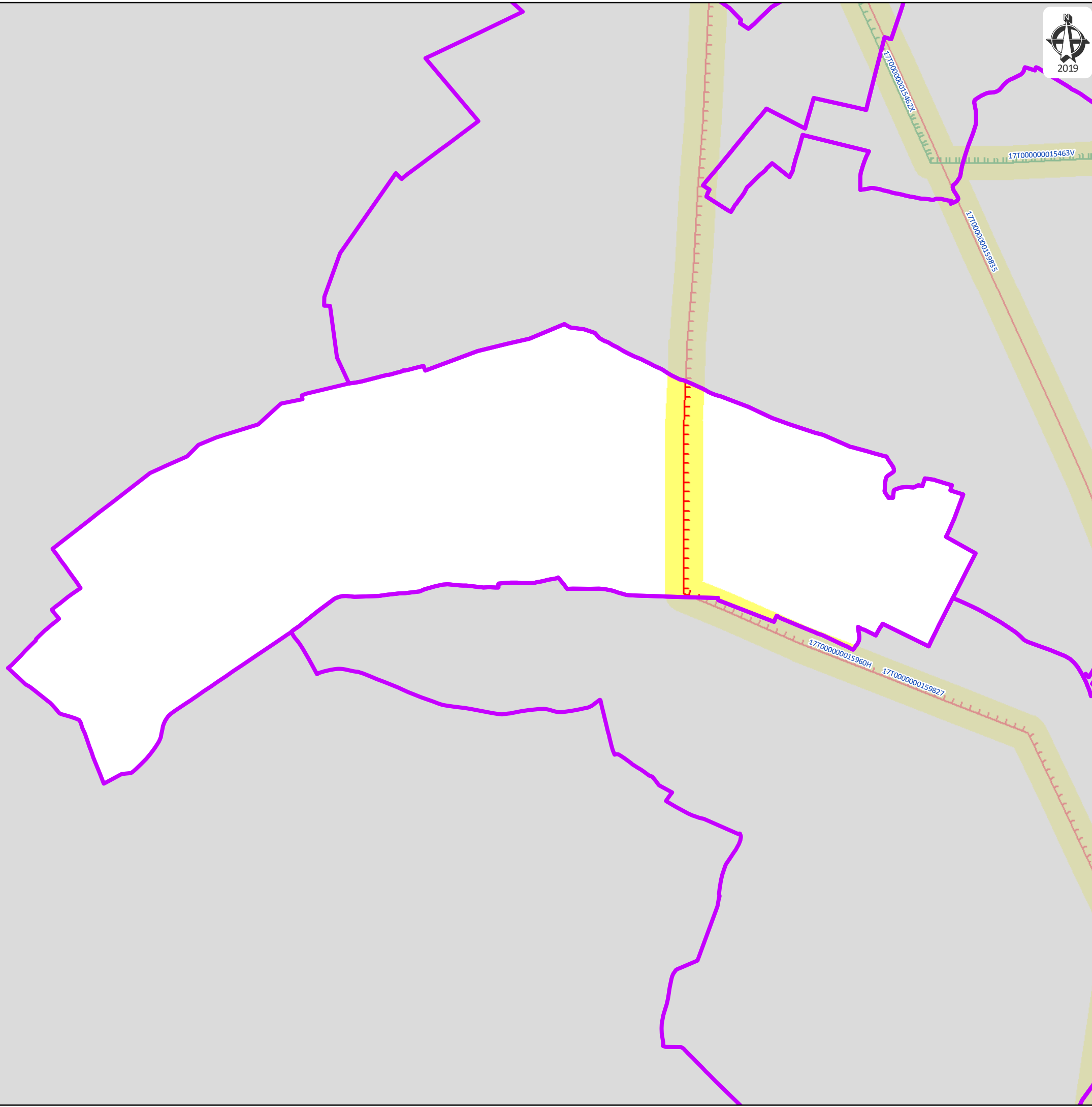
Plan de zonage du réseau de transport électrique de tension ≥ 45 kV
(décret n°91-1147 du 14 octobre 1991
arrêté du 16 novembre 1994)

400kV	225kV	150kV	90kV	63kV	<63kV	Hors tension	Fibre optique
-------	-------	-------	------	------	-------	--------------	---------------



Carte réalisée par DDI/CDIL/SCET/CDR/2018
RTE ne pourra être tenu responsable de l'usage qui pourrait être fait des données mises à disposition.
Fond de carte SCAN25 IGN (Licence n° 2010-DPGC03-83)



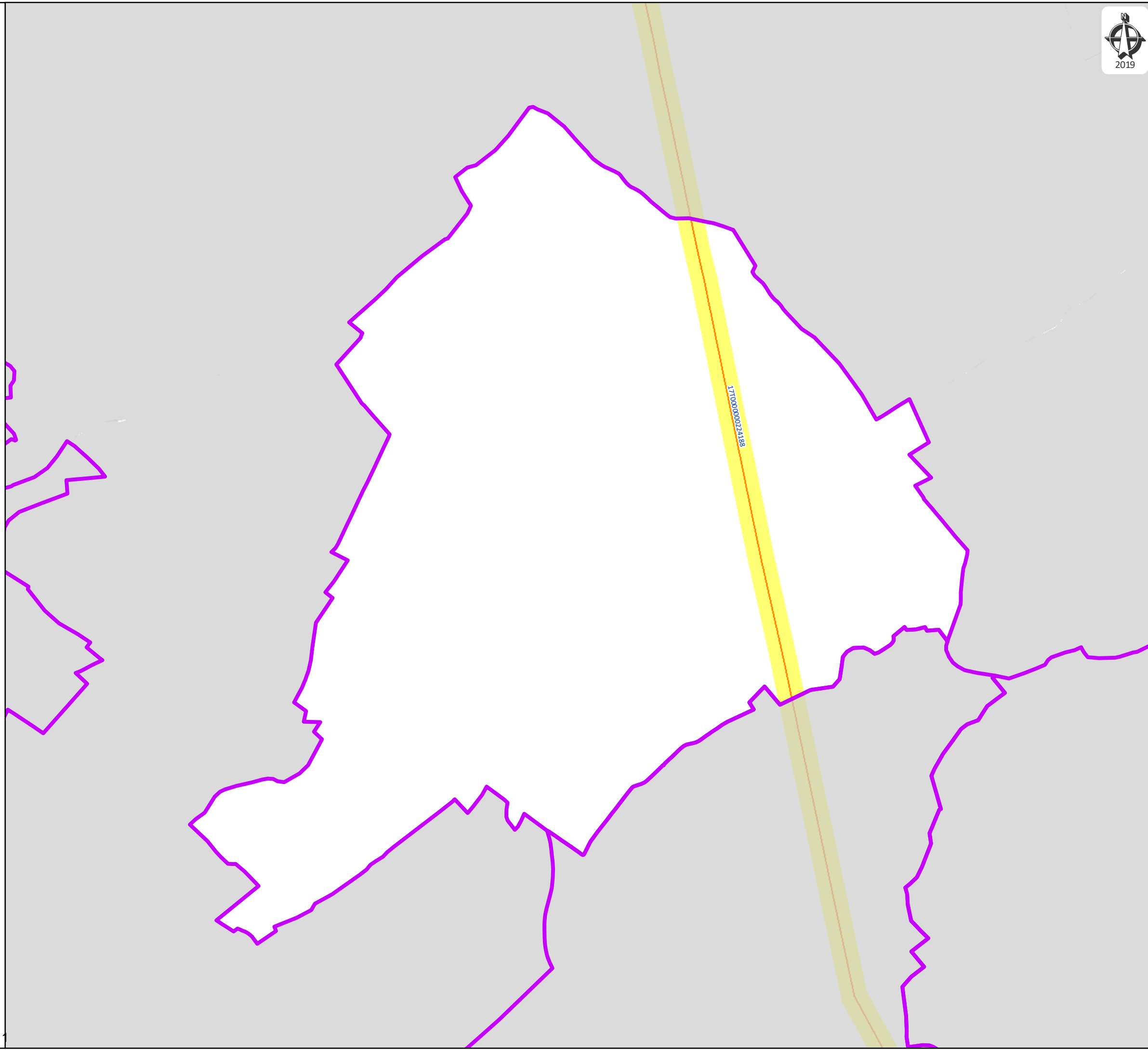


17T00000015960H, LIAISON 400kV NO 1 ARGOEUVES - TERRIER
17T000000159827, LIAISON 400kV NO 2 ARGOEUVES-TERRIER



- Limite communale
- Zonage du réseau électrique de transport aérien

Plan de zonage du réseau
de transport électrique de tension ≥ 45 kV
(décret n°91-1147 du 14 octobre 1991
arrêté du 16 novembre 1994)






17T000000224188, LIAISON 90kV NO 1 DOULLENS-FREVENT

-  Limite communale
-  Zonage du réseau électrique de transport aérien

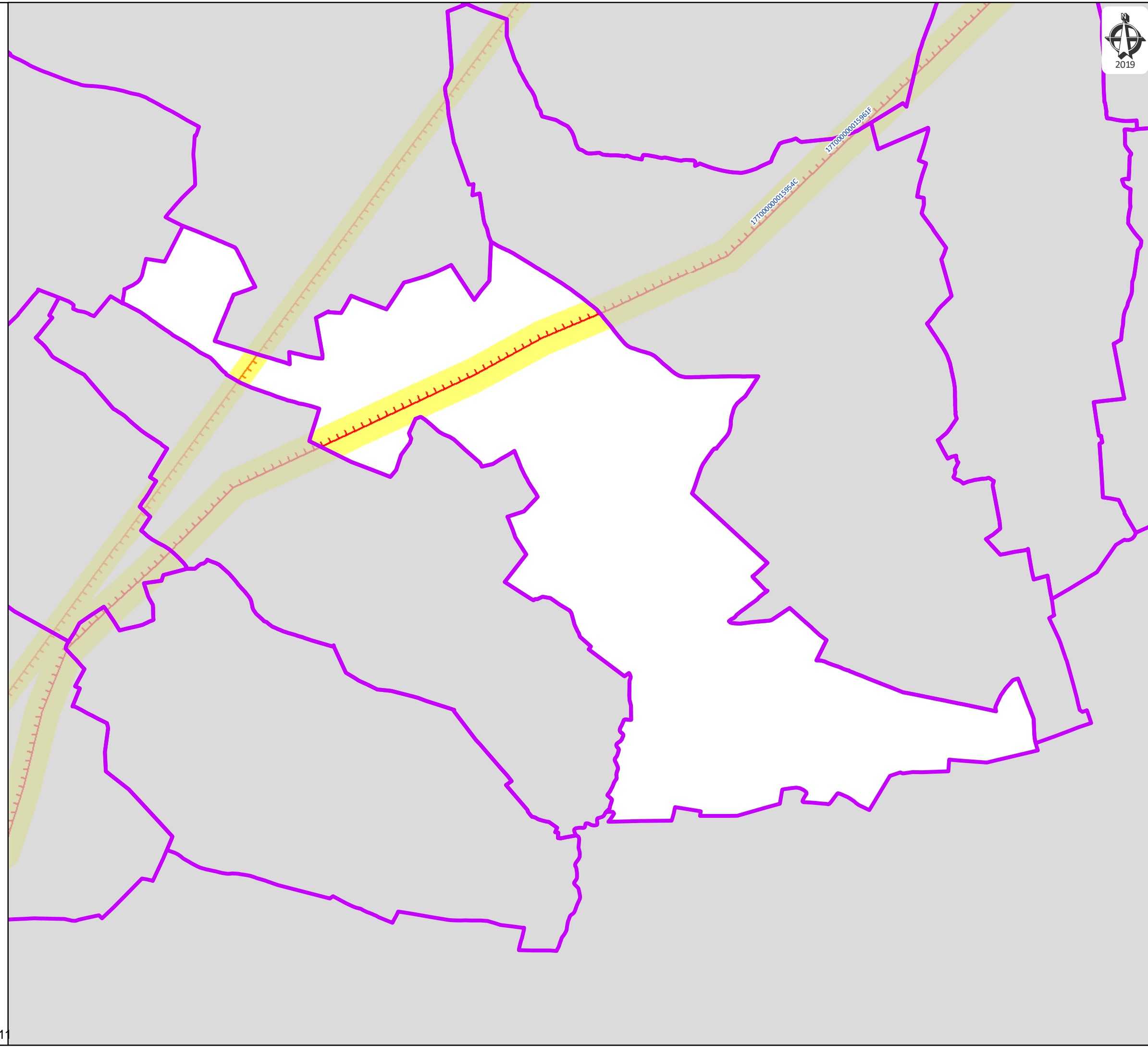
Plan de zonage du réseau
de transport électrique de tension ≥ 45 kV
(décret n°91-1147 du 14 octobre 1991
arrêté du 16 novembre 1994)





 Carte réalisée par DDI/CDIL/SCET/CDR/2018
RTE ne pourra être tenu responsable de l'usage
qui pourrait être fait des données mises à disposition.
Fond de carte SCAN25 IGN (Licence n° 2010-DPGC03-83)

0 335 670 1 340
Mètres

Date d'enregistrement : 13/03/2019 10:05:19
Nom du document: 21
Utilisateur: Delmerchr




17T000000015954C, LIAISON 400kV NO 1 ARGOEUVES - CHEVALET
17T000000015961F, LIAISON 400kV NO 2 ARGOEUVES-CHEVALET

-  Limite communale
-  Zonage du réseau électrique de transport aérien



Plan de zonage du réseau
de transport électrique de tension ≥ 45 kV
(décret n°91-1147 du 14 octobre 1991
arrêté du 16 novembre 1994)

400kV	225kV	150kV	90kV	63kV	<63kV	Hors tension	Fibre optique
-------	-------	-------	------	------	-------	--------------	---------------

 Carte réalisée par DDI/CDIL/SCET/CDR/2018
RTE ne pourra être tenu responsable de l'usage
qui pourrait être fait des données mises à disposition.
Fond de carte SCAN25 IGN (Licence n° 2010-DPGC03-83)

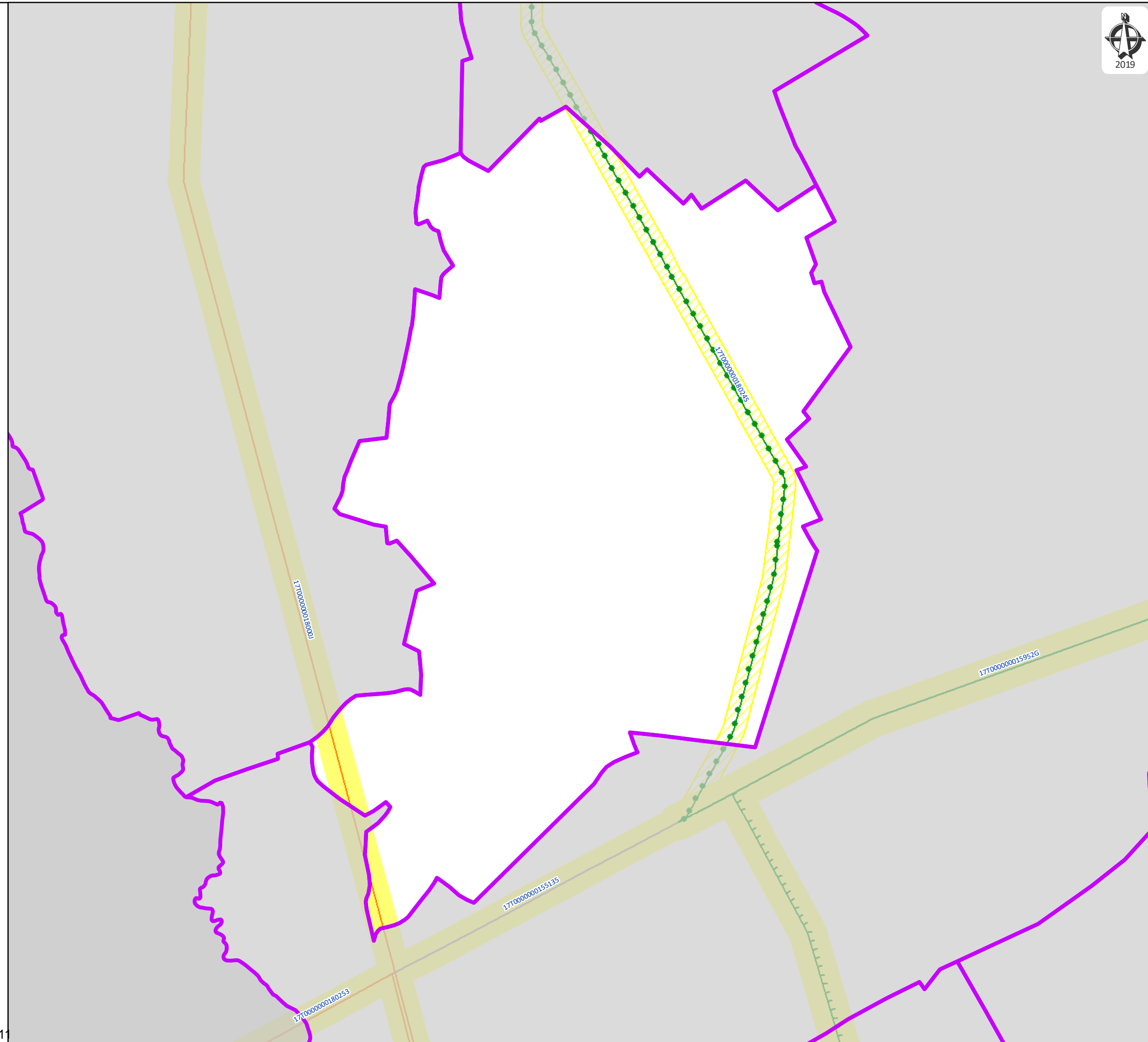
0 380 760 1 520
Mètres

17T000000015955A, LIAISON 400kV NO 1 ARGOEUVES - FRUGES
17T0000000159576, LIAISON 400kV NO 1 ARGOEUVES - MANDARINS




 Limite communale
 Zonage du réseau électrique de transport aérien

Plan de zonage du réseau de transport électrique de tension ≥ 45 kV
(décret n°91-1147 du 14 octobre 1991
arrêté du 16 novembre 1994)

400kV	225kV	150kV	90kV	63kV	<63kV	Hors tension	Fibre optique
-------	-------	-------	------	------	-------	--------------	---------------



17T000000018000J, LIAISON 90kV NO 1 BLOCAUX-BOURBEL

-  Limite communale
-  Zonage du réseau électrique de transport aérien
-  Zonage du réseau électrique de transport souterrain

Plan de zonage du réseau
de transport électrique de tension ≥ 45 kV
(décret n°91-1147 du 14 octobre 1991
arrêté du 16 novembre 1994)

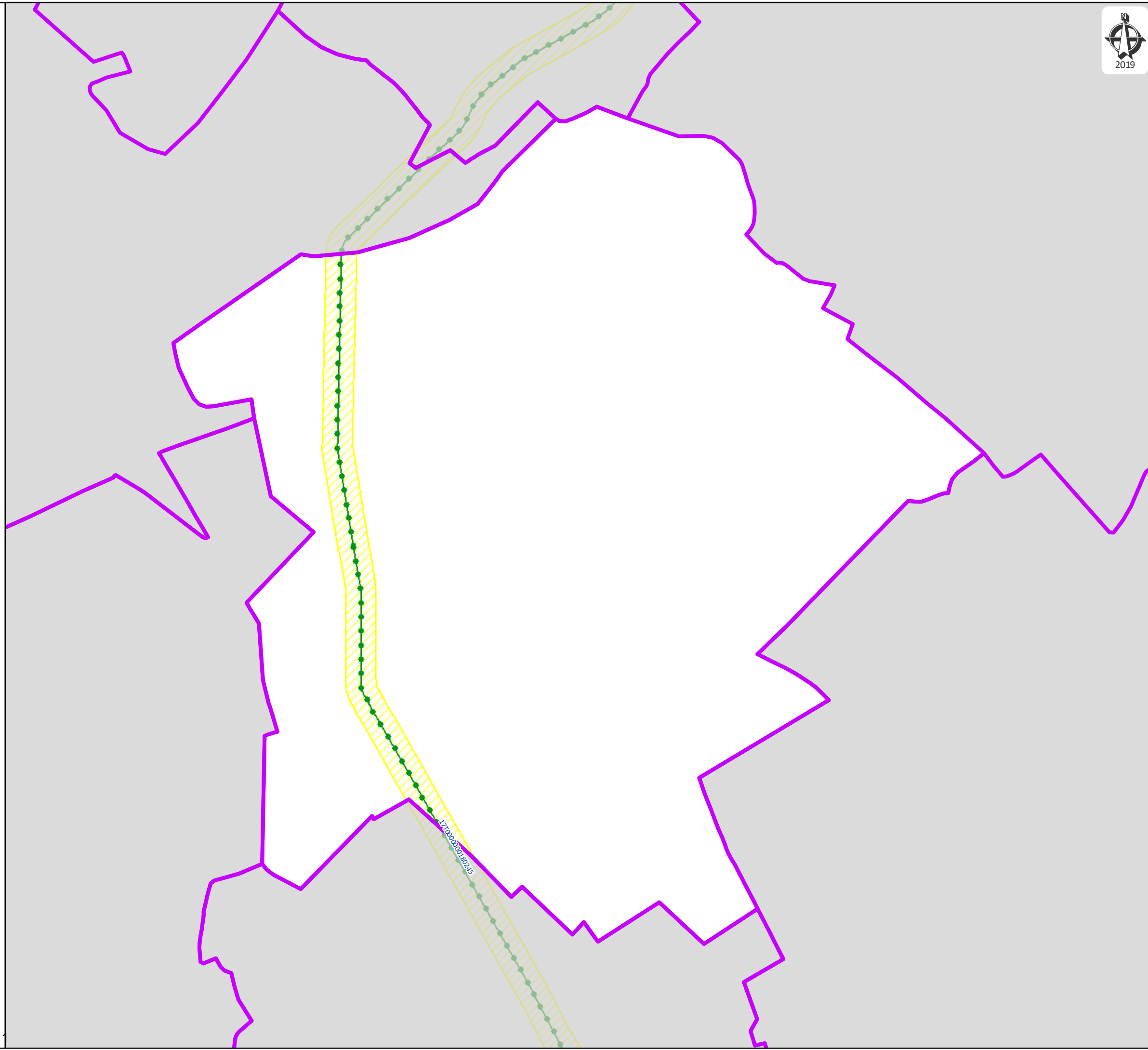
400kV	225kV	150kV	90kV	63kV	<63kV	Hors tension	Fibre optique
-------	-------	-------	------	------	-------	--------------	---------------





Carte réalisée par DDI/CDIL/SCET/CDR/2018
RTE ne pourra être tenu responsable de l'usage
qui pourrait être fait des données mises à disposition.
Fond de carte SCAN25 IGN (Licence n° 2010-DPGC03-83)



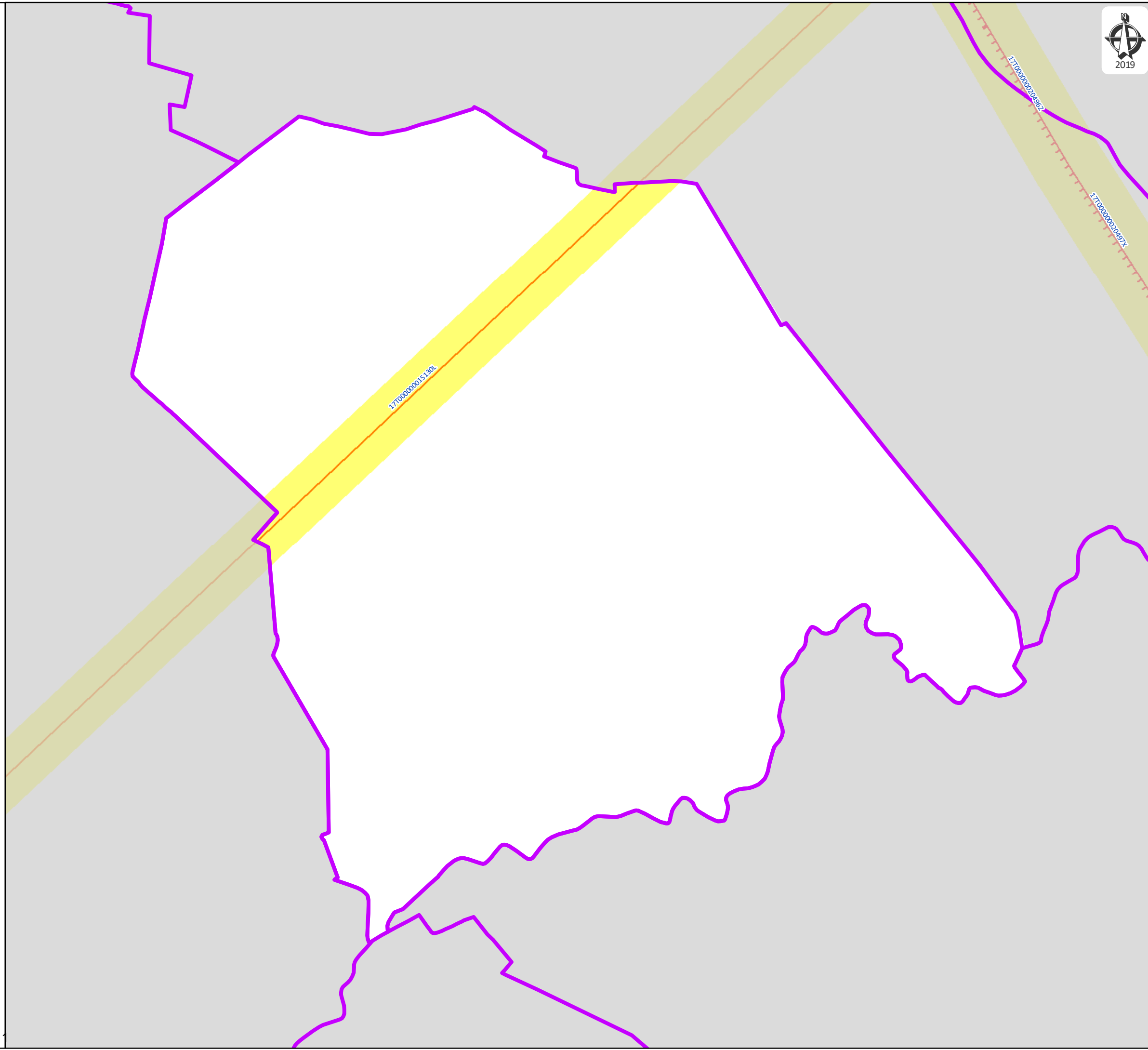
Date d'enregistrement : 13/03/2019 10:05:19
Nom du document: 21
Utilisateur: Delmerchr



-  Limite communale
-  Zonage du réseau électrique de transport souterrain

Plan de zonage du réseau
de transport électrique de tension ≥ 45 kV
(décret n°91-1147 du 14 octobre 1991
arrêté du 16 novembre 1994)

400kV	225kV	150kV	90kV	63kV	<63kV	Hors tension	Fibre optique
-------	-------	-------	------	------	-------	--------------	---------------



17T000000015130L, LIAISON 90kV NO 1 ACHIET-ALBERT

- Limite communale
- Zonage du réseau électrique de transport aérien

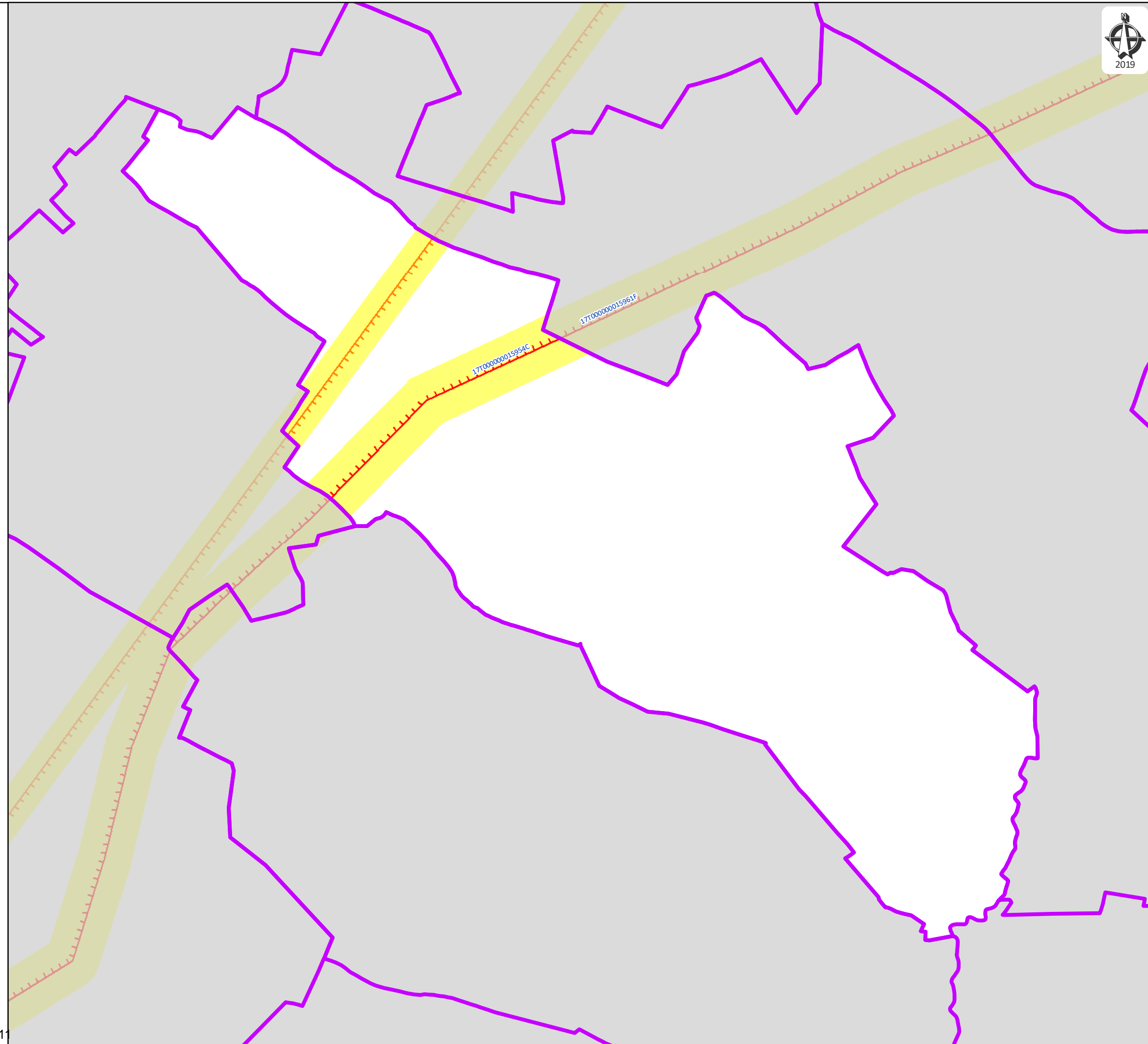
Plan de zonage du réseau
de transport électrique de tension ≥ 45 kV
(décret n°91-1147 du 14 octobre 1991
arrêté du 16 novembre 1994)

400kV	225kV	150kV	90kV	63kV	<63kV	Hors tension	Fibre optique
-------	-------	-------	------	------	-------	--------------	---------------



Carte réalisée par DDI/CDIL/SCET/CDR/2018
RTE ne pourra être tenu responsable de l'usage
qui pourrait être fait des données mises à disposition.
Fond de carte SCAN25 IGN (Licence n° 2010-DPGC03-83)

0 162.5 325 650 Mètres

Date d'enregistrement : 13/03/2019 10:05:19
Nom du document: 21
Utilisateur: Delmerchr




17T000000015954C, LIAISON 400kV NO 1 ARGOEUVES - CHEVALET
17T000000015961F, LIAISON 400kV NO 2 ARGOEUVES-CHEVALET

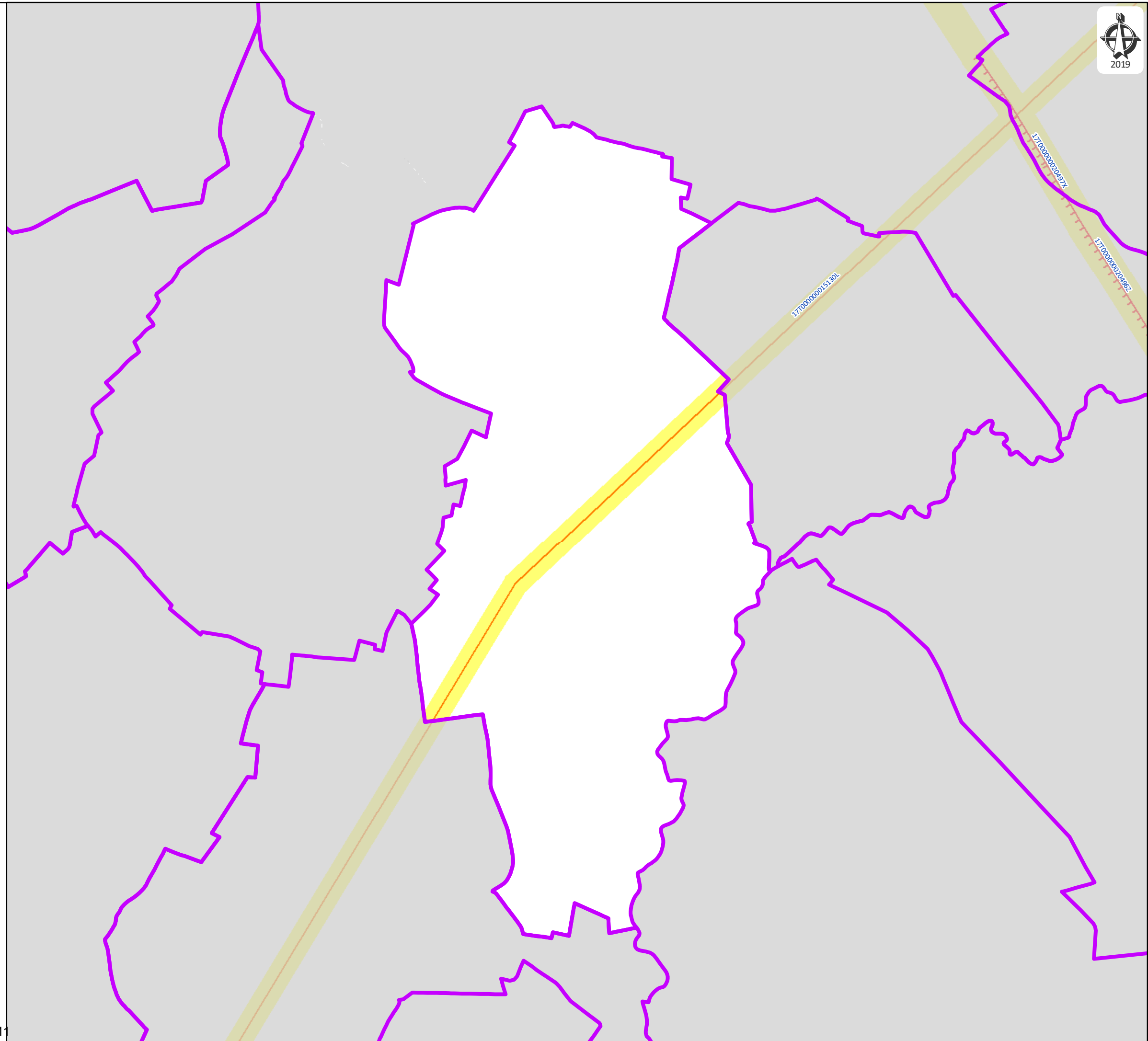
-  Limite communale
-  Zonage du réseau électrique de transport aérien

Plan de zonage du réseau
de transport électrique de tension ≥ 45 kV
(décret n°91-1147 du 14 octobre 1991
arrêté du 16 novembre 1994)



400kV	225kV	150kV	90kV	63kV	<63kV	Hors tension	Fibre optique
-------	-------	-------	------	------	-------	--------------	---------------

 Carte réalisée par DDI/CDIL/SCET/CDR/2018
RTE ne pourra être tenu responsable de l'usage
qui pourrait être fait des données mises à disposition.
Fond de carte SCAN25 IGN (Licence n° 2010-DPGC03-83)

0 245 490 980 Mètres

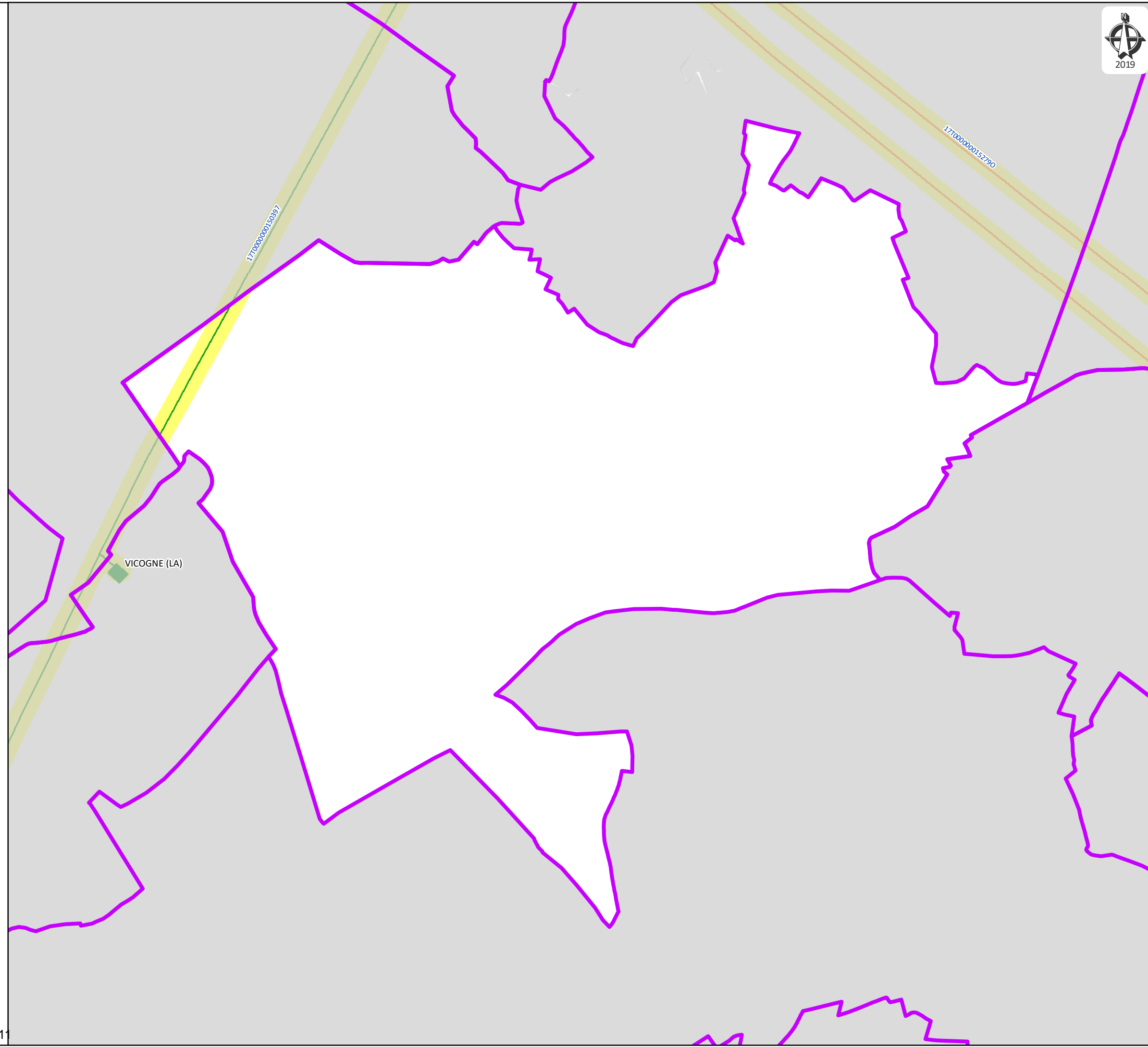




17T000000015130L, LIAISON 90kV NO 1 ACHIET-ALBERT

-  Limite communale
-  Zonage du réseau électrique de transport aérien

Plan de zonage du réseau
de transport électrique de tension ≥ 45 kV
(décret n°91-1147 du 14 octobre 1991
arrêté du 16 novembre 1994)





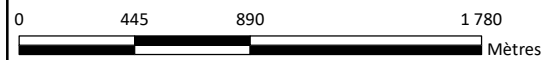
 Limite communale
 Zonage du réseau électrique de transport aérien

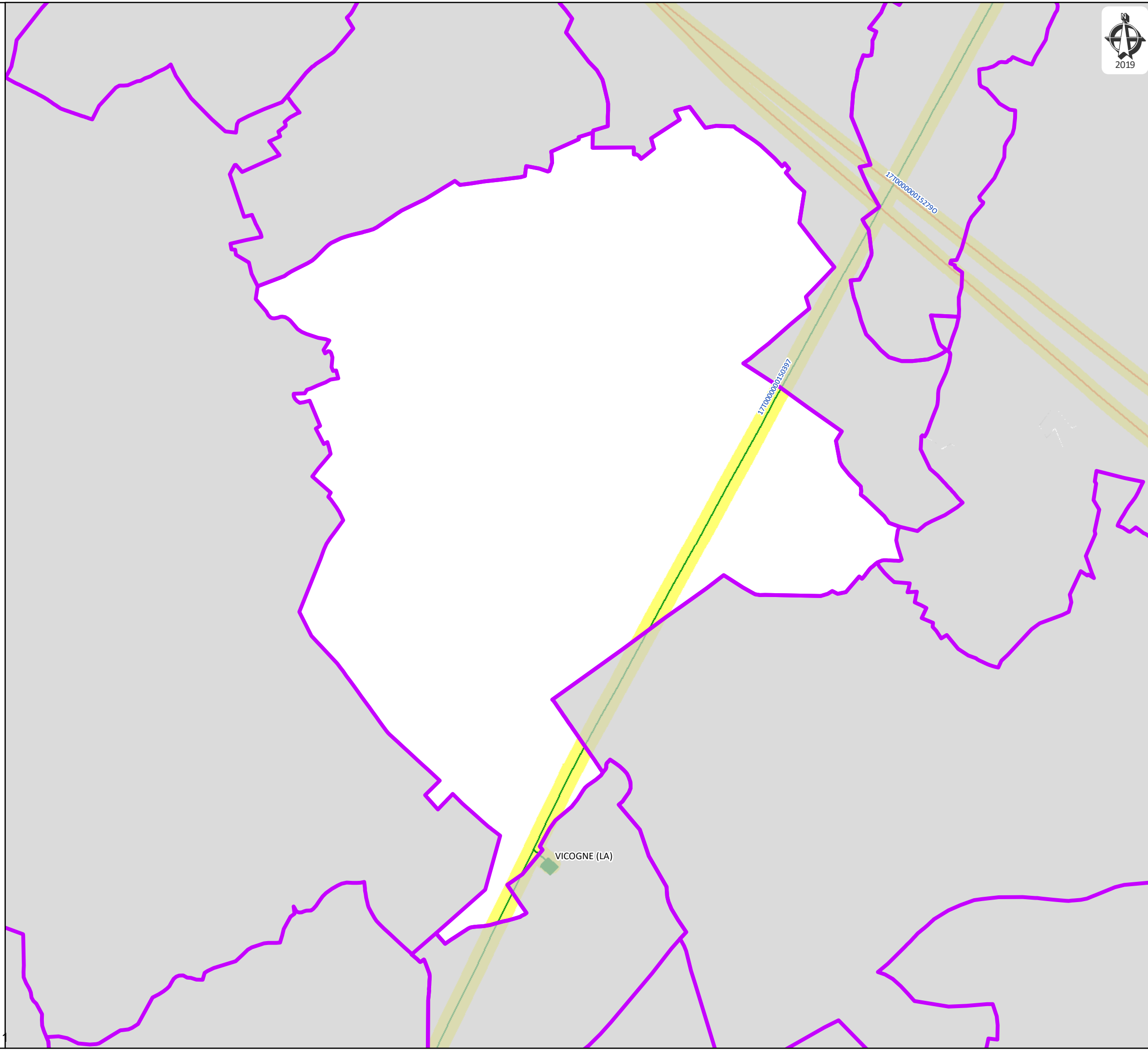
Plan de zonage du réseau de transport électrique de tension ≥ 45 kV
(décret n°91-1147 du 14 octobre 1991
arrêté du 16 novembre 1994)



400kV	225kV	150kV	90kV	63kV	<63kV	Hors tension	Fibre optique
-------	-------	-------	------	------	-------	--------------	---------------



Carte réalisée par DDI/CDIL/SCET/CDR/2018
RTE ne pourra être tenu responsable de l'usage qui pourrait être fait des données mises à disposition.
Fond de carte SCAN25 IGN (Licence n° 2010-DPGC03-83)





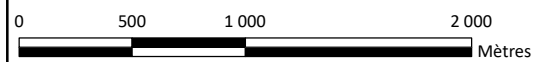
 Limite communale
 Zonage du réseau électrique de transport aérien

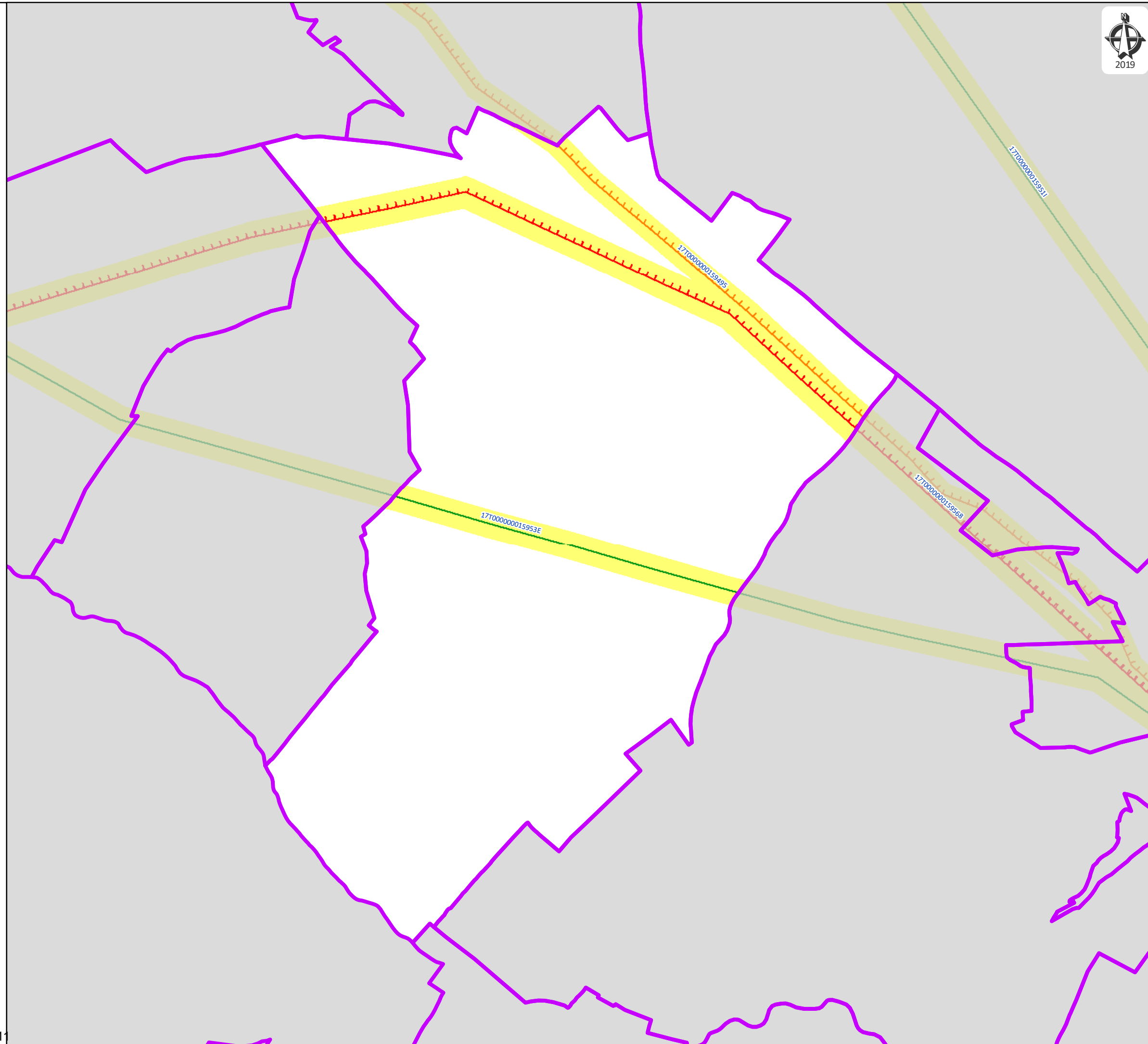
Plan de zonage du réseau de transport électrique de tension ≥ 45 kV
(décret n°91-1147 du 14 octobre 1991
arrêté du 16 novembre 1994)

400kV	225kV	150kV	90kV	63kV	<63kV	Hors tension	Fibre optique
-------	-------	-------	------	------	-------	--------------	---------------





Carte réalisée par DDI/CDIL/SCET/CDR/2018
RTE ne pourra être tenu responsable de l'usage qui pourrait être fait des données mises à disposition.
Fond de carte SCAN25 IGN (Licence n° 2010-DPGC03-83)



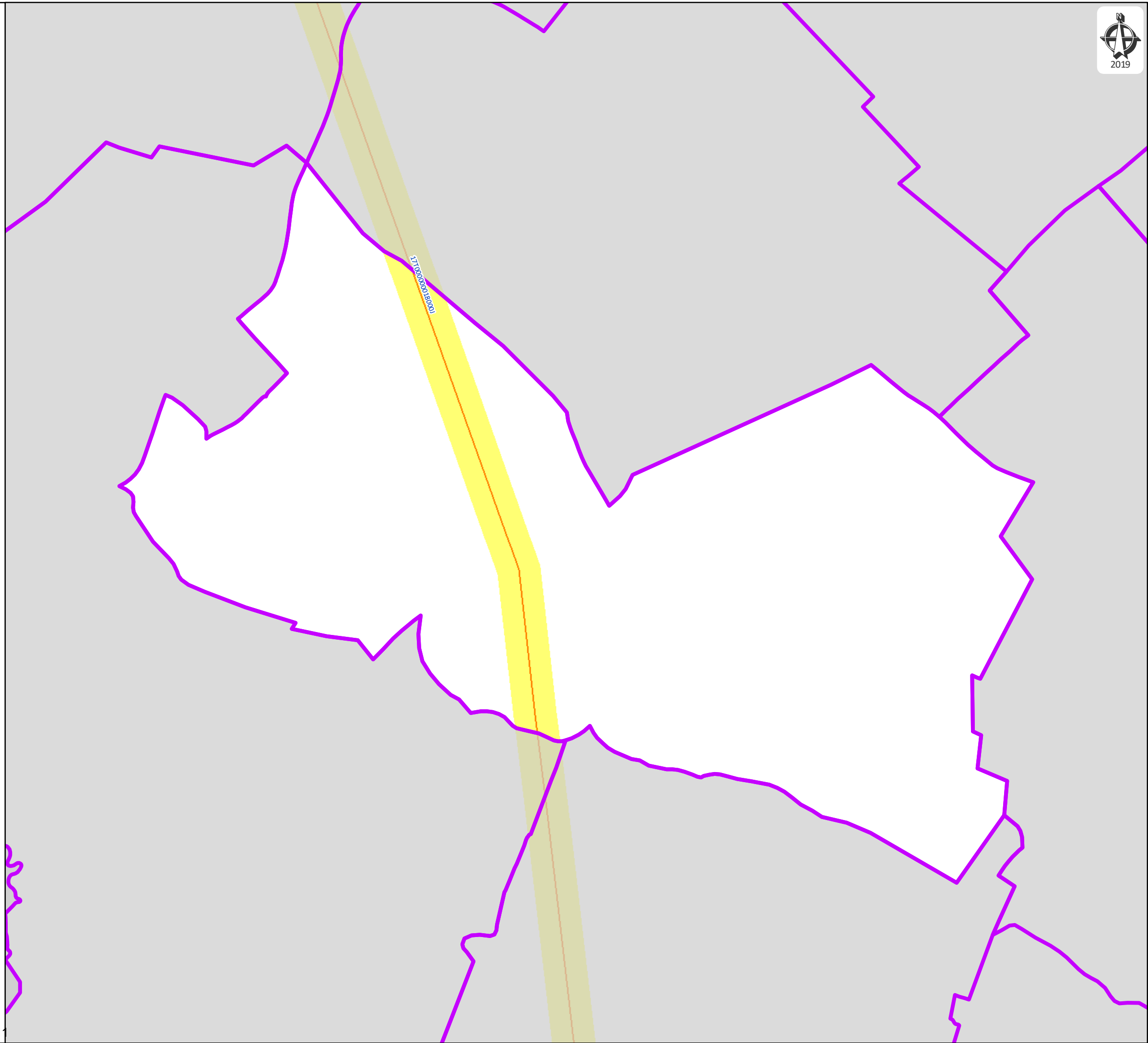


17T0000000159495, LIAISON 90kV NO 1 ARGOEUVES-VILLE-LE-MARCLET
17T000000015953E, LIAISON 225kV NO 1 ARGOEUVES-BEAUCHAMPS



 Limite communale
 Zonage du réseau électrique de transport aérien

Plan de zonage du réseau de transport électrique de tension ≥ 45 kV
(décret n°91-1147 du 14 octobre 1991
arrêté du 16 novembre 1994)

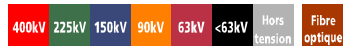
400kV	225kV	150kV	90kV	63kV	<63kV	Hors tension	Fibre optique
-------	-------	-------	------	------	-------	--------------	---------------



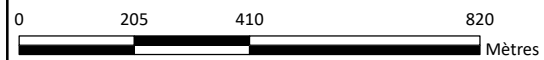
17T000000018000J, LIAISON 90kV NO 1 BLOCAUX-BOURBEL

-  Limite communale
-  Zonage du réseau électrique de transport aérien

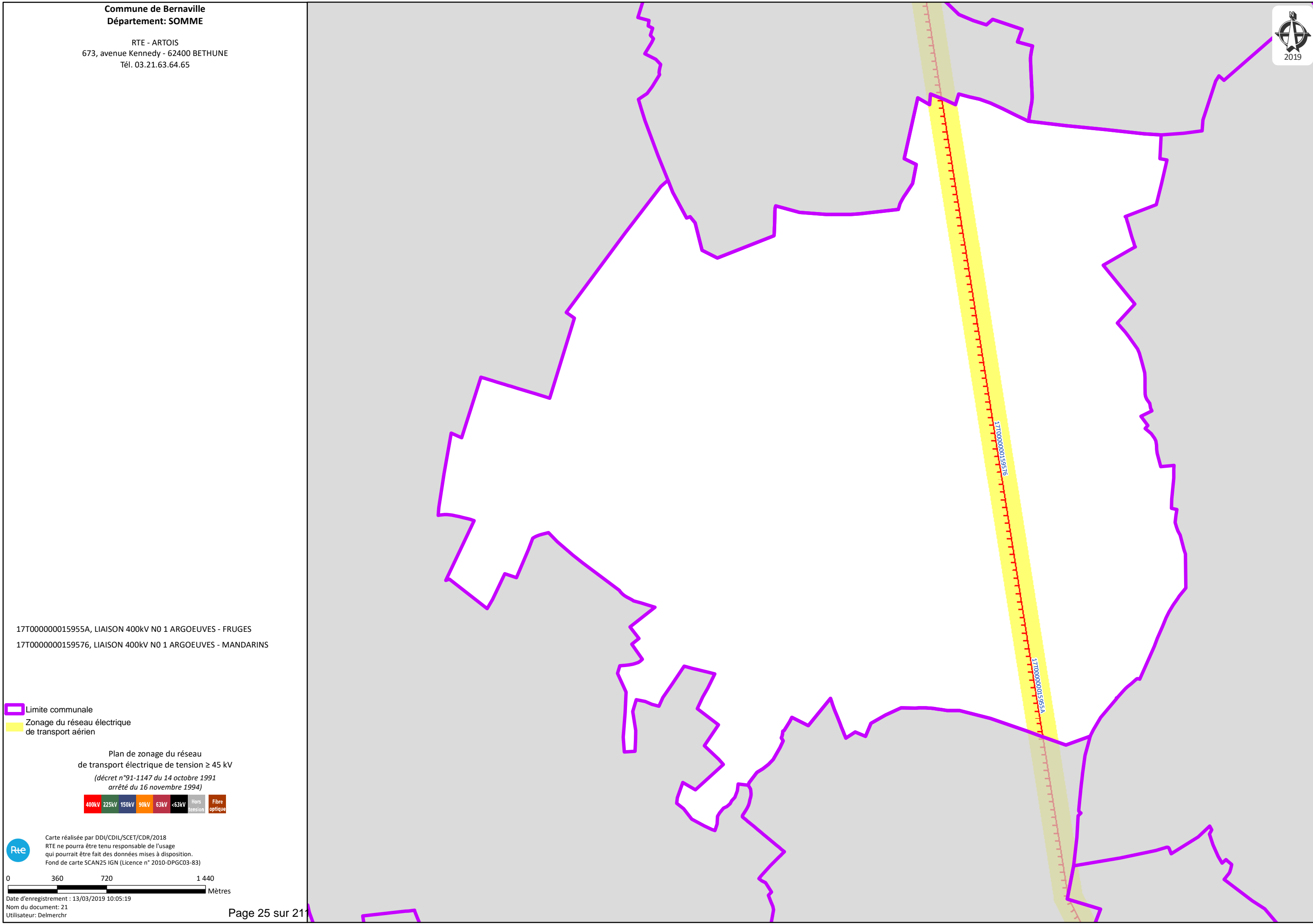
Plan de zonage du réseau
de transport électrique de tension ≥ 45 kV
(décret n°91-1147 du 14 octobre 1991
arrêté du 16 novembre 1994)





Carte réalisée par DDI/CDIL/SCET/CDR/2018
RTE ne pourra être tenu responsable de l'usage
qui pourrait être fait des données mises à disposition.
Fond de carte SCAN25 IGN (Licence n° 2010-DPGC03-83)



Date d'enregistrement : 13/03/2019 10:05:19
Nom du document: 21
Utilisateur: Delmerchr

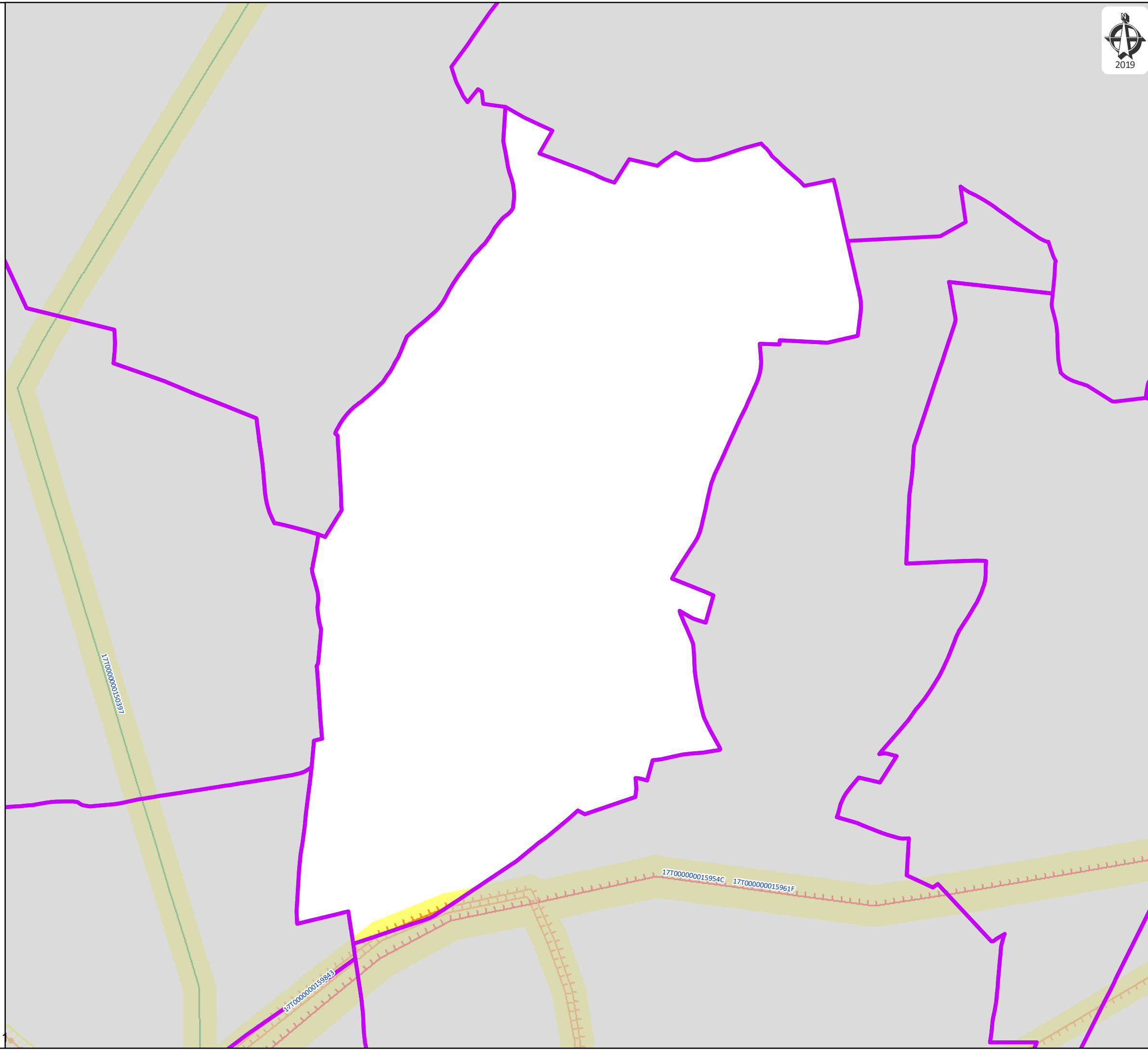


17T000000015955A, LIAISON 400kV NO 1 ARGOEUVES - FRUGES
17T0000000159576, LIAISON 400kV NO 1 ARGOEUVES - MANDARINS

 Limite communale
 Zonage du réseau électrique de transport aérien

Plan de zonage du réseau de transport électrique de tension ≥ 45 kV
(décret n°91-1147 du 14 octobre 1991
arrêté du 16 novembre 1994)

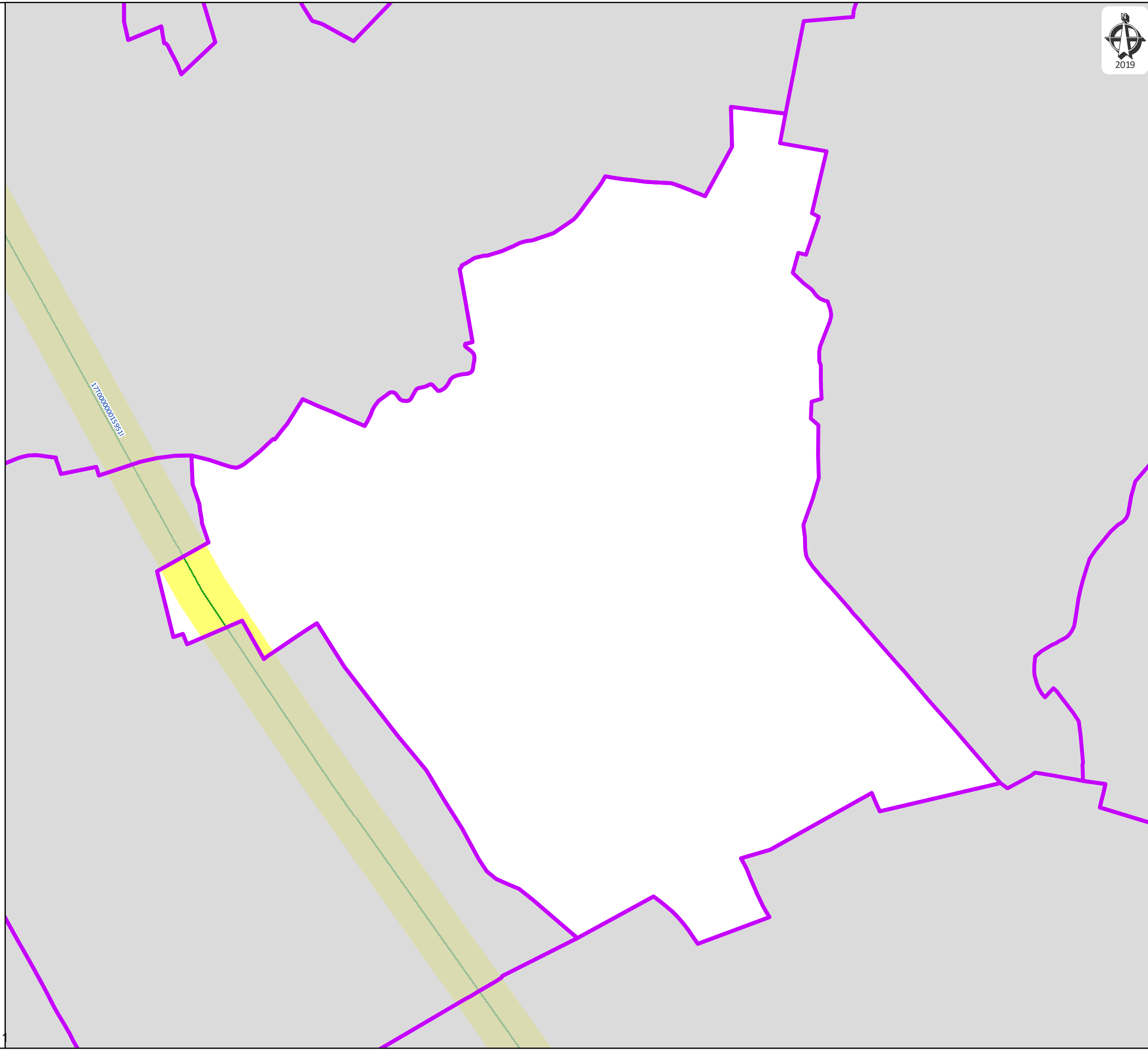
400kV	225kV	150kV	90kV	63kV	<63kV	Hors tension	Fibre optique
-------	-------	-------	------	------	-------	--------------	---------------





Limite communale
Zonage du réseau électrique de transport aérien

Plan de zonage du réseau de transport électrique de tension ≥ 45 kV
(décret n°91-1147 du 14 octobre 1991
arrêté du 16 novembre 1994)

400kV	225kV	150kV	90kV	63kV	<63kV	Hors tension	Fibre optique
-------	-------	-------	------	------	-------	--------------	---------------

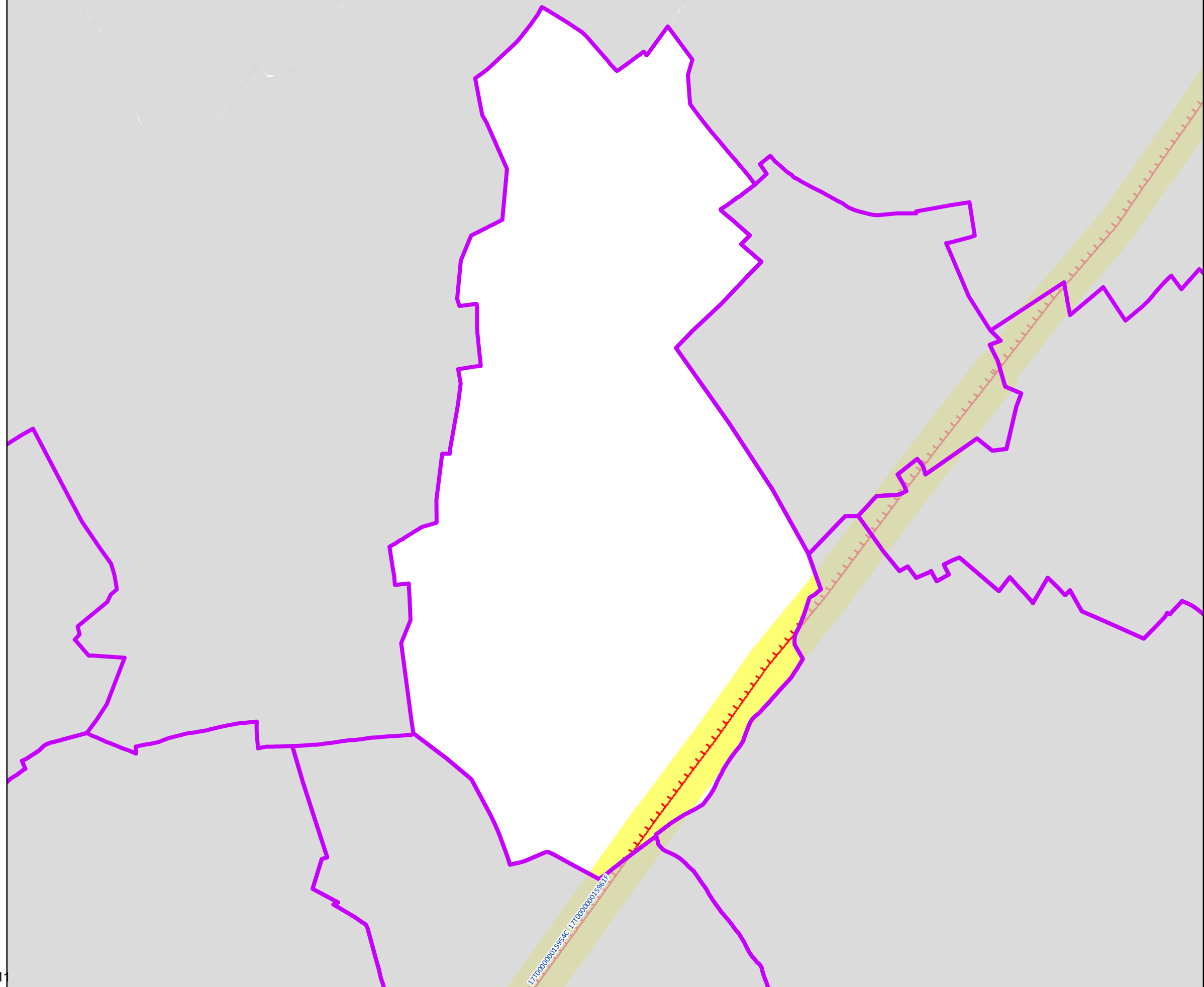


17T000000159511, LIAISON 225kV N0 1 ARGOEUVES - BRAILLY-CORNEHOTTE



-  Limite communale
-  Zonage du réseau électrique de transport aérien

Plan de zonage du réseau
de transport électrique de tension ≥ 45 kV
(décret n°91-1147 du 14 octobre 1991
arrêté du 16 novembre 1994)

400kV	225kV	150kV	90kV	63kV	<63kV	Hors tension	Fibre optique
-------	-------	-------	------	------	-------	--------------	---------------




17T000000015954C, LIAISON 400kV NO 1 ARGOEUVES - CHEVALET
17T000000015961F, LIAISON 400kV NO 2 ARGOEUVES-CHEVALET

 Limite communale
 Zonage du réseau électrique de transport aérien

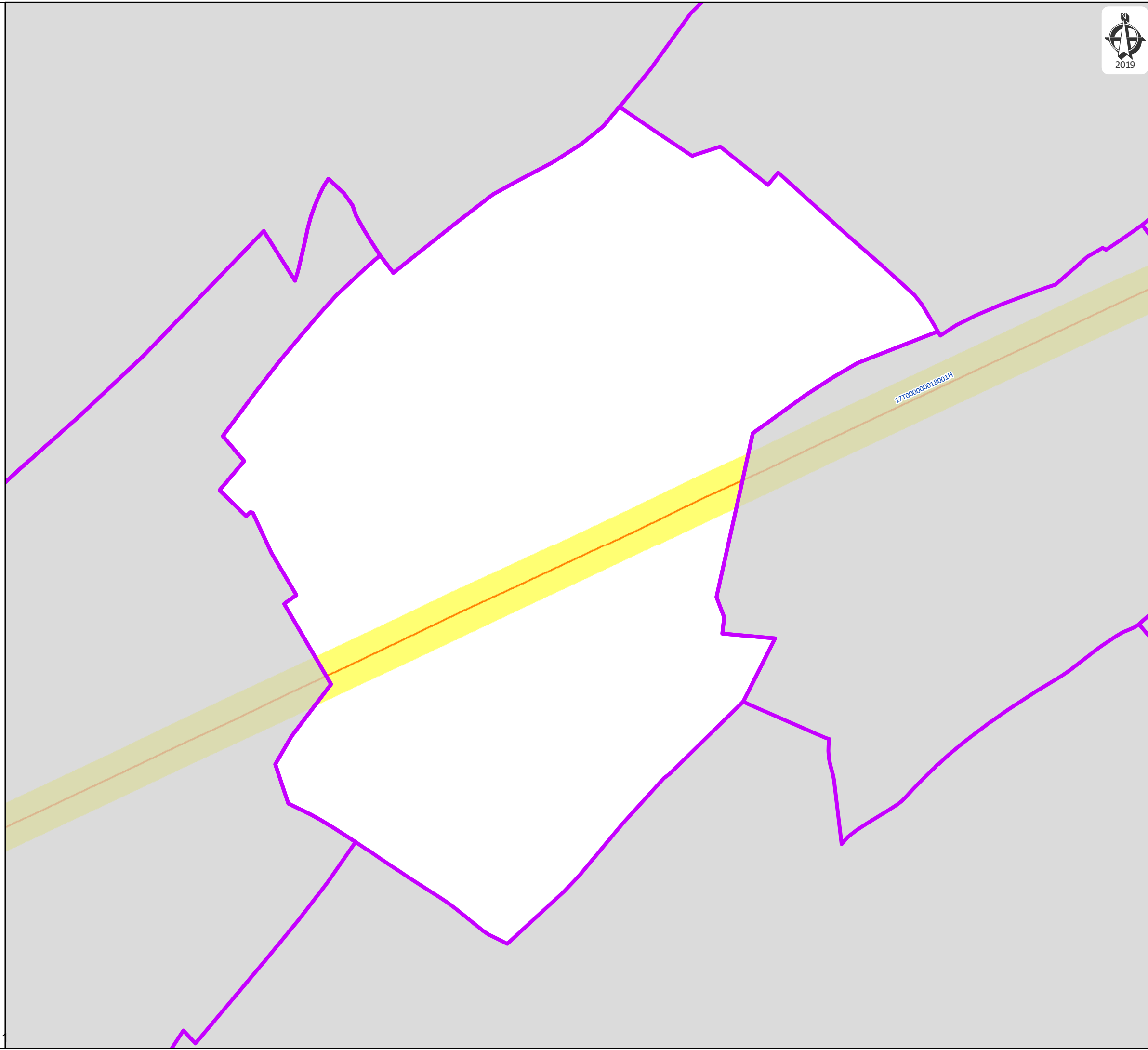
Plan de zonage du réseau de transport électrique de tension ≥ 45 kV
(décret n°91-1147 du 14 octobre 1991
arrêté du 16 novembre 1994)

400kV	225kV	150kV	90kV	63kV	<63kV	Hors tension	Fibre optique
-------	-------	-------	------	------	-------	--------------	---------------



 Carte réalisée par DDI/CDIL/SCET/CDR/2018
RTE ne pourra être tenu responsable de l'usage qui pourrait être fait des données mises à disposition.
Fond de carte SCAN25 IGN (Licence n° 2010-DPGC03-83)

0 300 600 1 200 Mètres

Date d'enregistrement : 13/03/2019 10:05:19
Nom du document: 21
Utilisateur: Delmerchr



17T000000018001H, LIAISON 90kV NO 1 BLOCAUX-CROIXRAULT

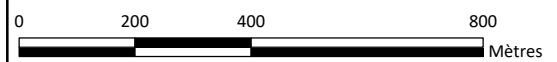
-  Limite communale
-  Zonage du réseau électrique de transport aérien

Plan de zonage du réseau
de transport électrique de tension ≥ 45 kV
(décret n°91-1147 du 14 octobre 1991
arrêté du 16 novembre 1994)

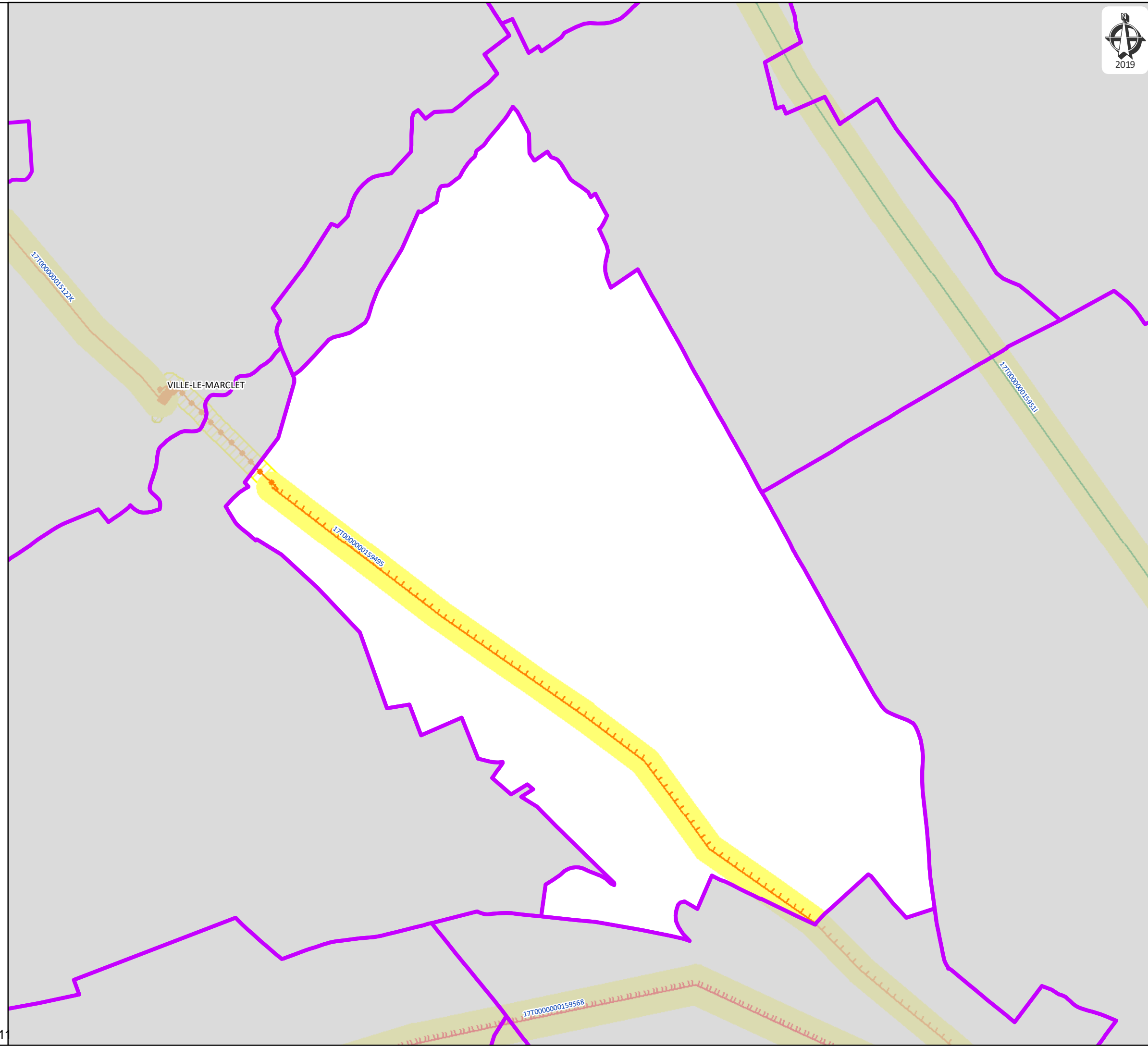
400kV	225kV	150kV	90kV	63kV	<63kV	Hors tension	Fibre optique
-------	-------	-------	------	------	-------	--------------	---------------






Carte réalisée par DDI/CDIL/SCET/CDR/2018
RTE ne pourra être tenu responsable de l'usage
qui pourrait être fait des données mises à disposition.
Fond de carte SCAN25 IGN (Licence n° 2010-DPGC03-83)



Date d'enregistrement : 13/03/2019 10:05:19
Nom du document : 21
Utilisateur: Delmerchr

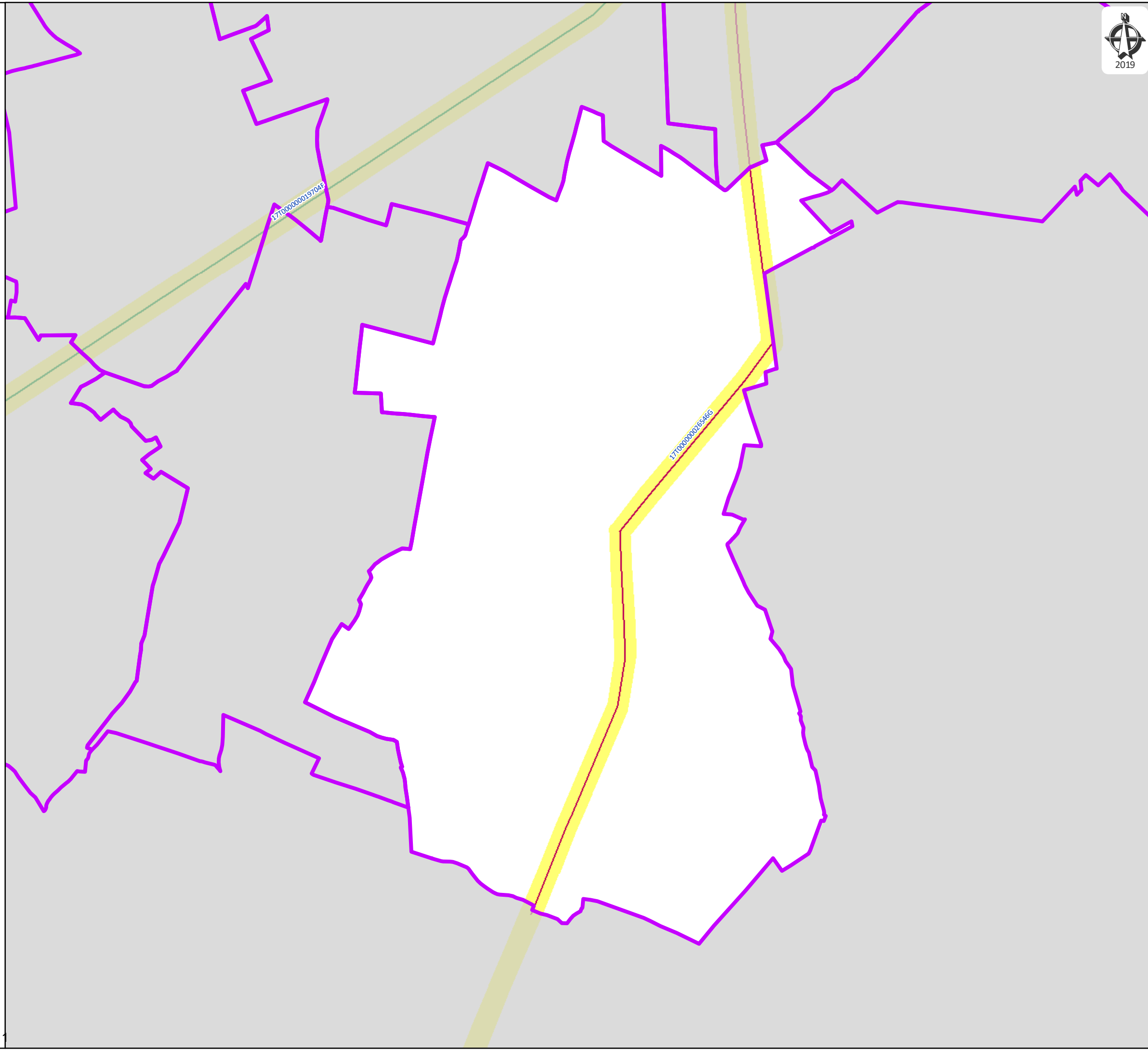


17T000000159495, LIAISON 90kV NO 1 ARGOEUVES-VILLE-LE-MARCLET

-  Limite communale
-  Zonage du réseau électrique de transport aérien
-  Zonage du réseau électrique de transport souterrain

Plan de zonage du réseau
de transport électrique de tension ≥ 45 kV
(décret n°91-1147 du 14 octobre 1991
arrêté du 16 novembre 1994)

400kV	225kV	150kV	90kV	63kV	<63kV	Hors tension	Fibre optique
-------	-------	-------	------	------	-------	--------------	---------------



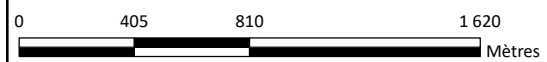
17T000000026546G, LIAISON 63kV NO 1 MATZ (RESSONS SUR)-ROYE

- Limite communale
- Zonage du réseau électrique de transport aérien

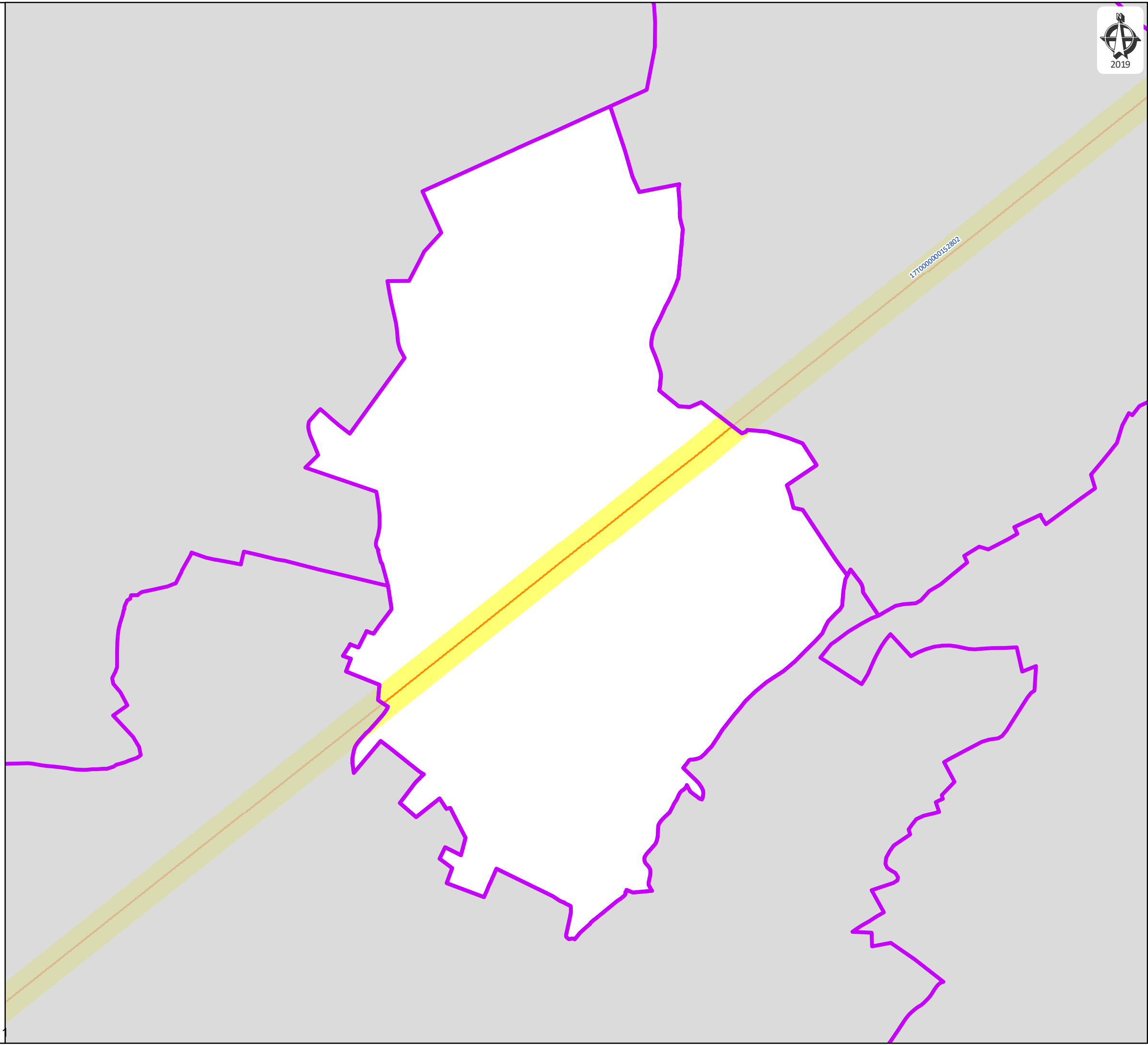
Plan de zonage du réseau
de transport électrique de tension ≥ 45 kV
(décret n°91-1147 du 14 octobre 1991
arrêté du 16 novembre 1994)





Carte réalisée par DDI/CDIL/SCET/CDR/2018
RTE ne pourra être tenu responsable de l'usage
qui pourrait être fait des données mises à disposition.
Fond de carte SCAN25 IGN (Licence n° 2010-DPGC03-83)




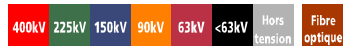
Date d'enregistrement : 13/03/2019 10:05:19
Nom du document: 21
Utilisateur: Delmerchr




17T0000000152802, LIAISON 90kV NO 1 ALBERT-VECQUEMONT

-  Limite communale
-  Zonage du réseau électrique de transport aérien



Plan de zonage du réseau
de transport électrique de tension ≥ 45 kV
(décret n°91-1147 du 14 octobre 1991
arrêté du 16 novembre 1994)



Carte réalisée par DDI/CDIL/SCET/CDR/2018
RTE ne pourra être tenu responsable de l'usage
qui pourrait être fait des données mises à disposition.
Fond de carte SCAN25 IGN (Licence n° 2010-DPGC03-83)




17T000000015960H, LIAISON 400kV NO 1 ARGOEUVES - TERRIER
17T0000000159827, LIAISON 400kV NO 2 ARGOEUVES-TERRIER
17T0000000159835, LIAISON 400kV NO 3 ARGOEUVES-TERRIER

 Limite communale
 Zonage du réseau électrique
de transport aérien

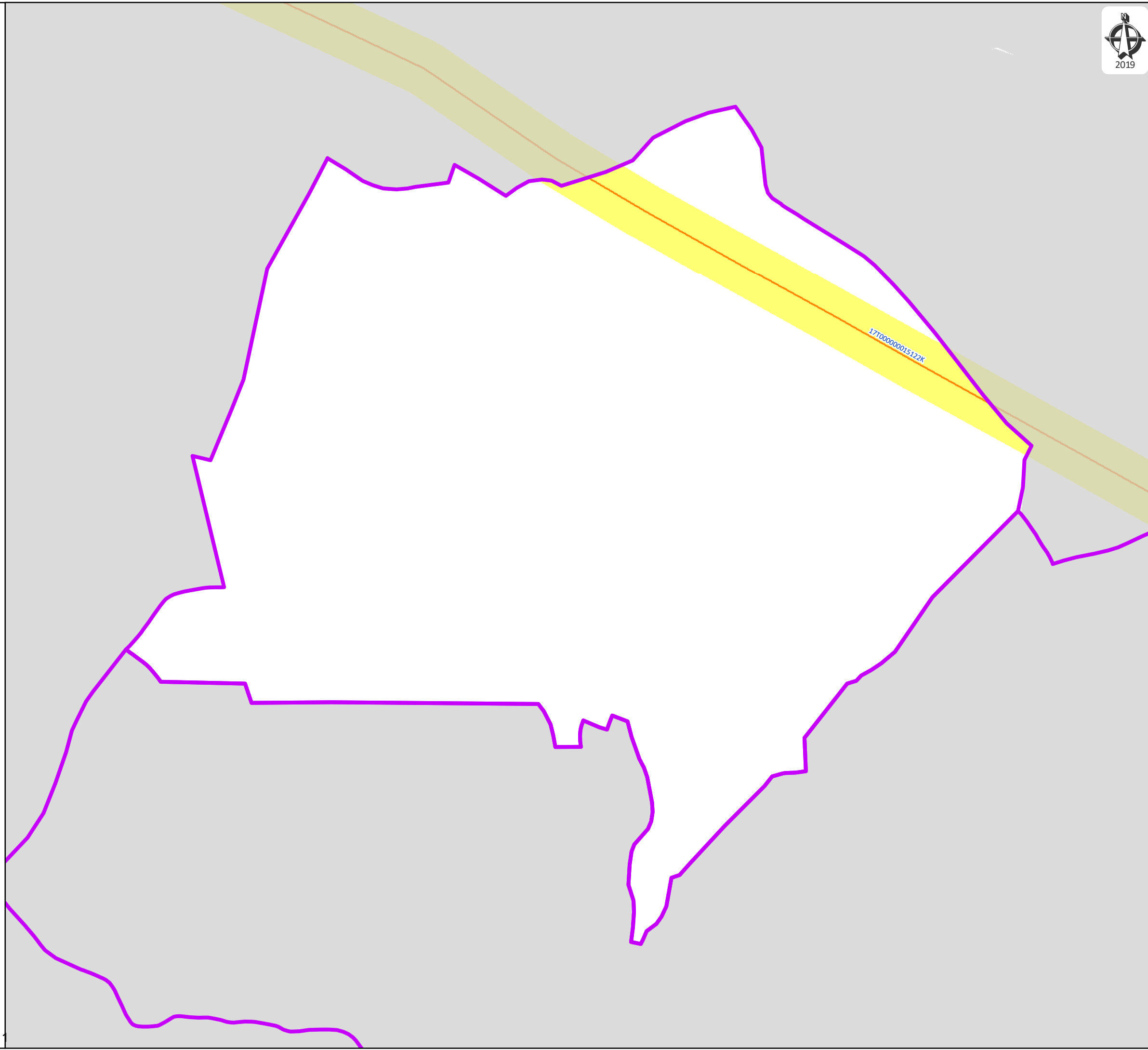
Plan de zonage du réseau
de transport électrique de tension ≥ 45 kV
(décret n°91-1147 du 14 octobre 1991
arrêté du 16 novembre 1994)

400kV	225kV	150kV	90kV	63kV	<63kV	Hors tension	Fibre optique
-------	-------	-------	------	------	-------	-----------------	------------------



 Carte réalisée par DDI/CDIL/SCET/CDR/2018
RTE ne pourra être tenu responsable de l'usage
qui pourrait être fait des données mises à disposition.
Fond de carte SCAN25 IGN (Licence n° 2010-DPGC03-83)

0 250 500 1 000
Mètres

Date d'enregistrement : 13/03/2019 10:05:19
Nom du document: 21
Utilisateur: Delmerchr



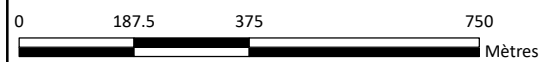
17T000000015122K, LIAISON 90kV NO 1 ABBEVILLE-VILLE-LE-MARCLET

-  Limite communale
-  Zonage du réseau électrique de transport aérien

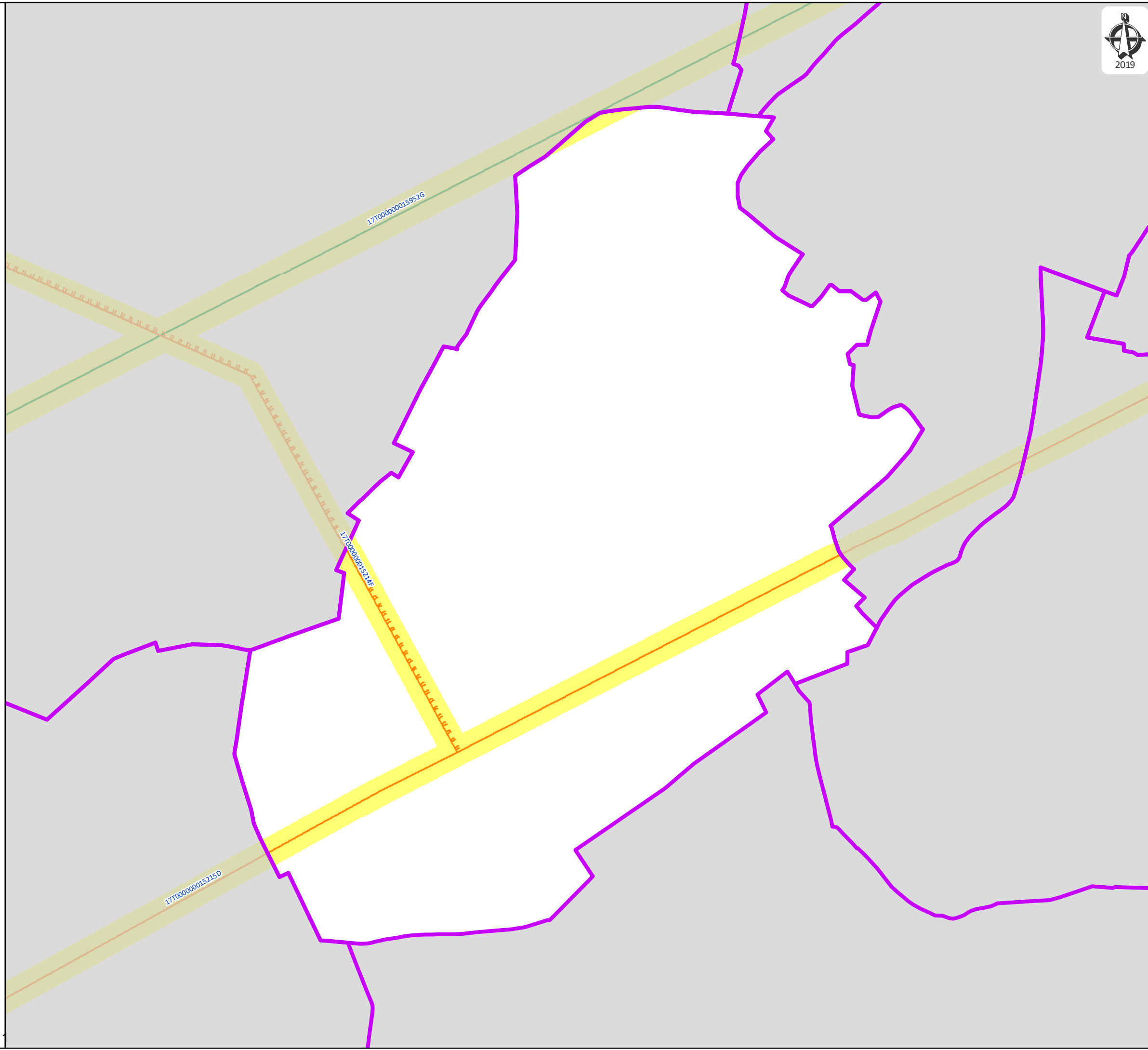
Plan de zonage du réseau
de transport électrique de tension ≥ 45 kV
(décret n°91-1147 du 14 octobre 1991
arrêté du 16 novembre 1994)



Carte réalisée par DDI/CDIL/SCET/CDR/2018
RTE ne pourra être tenu responsable de l'usage
qui pourrait être fait des données mises à disposition.
Fond de carte SCAN25 IGN (Licence n° 2010-DPGC03-83)



Date d'enregistrement : 13/03/2019 10:05:19
Nom du document: 21
Utilisateur: Delmerchr

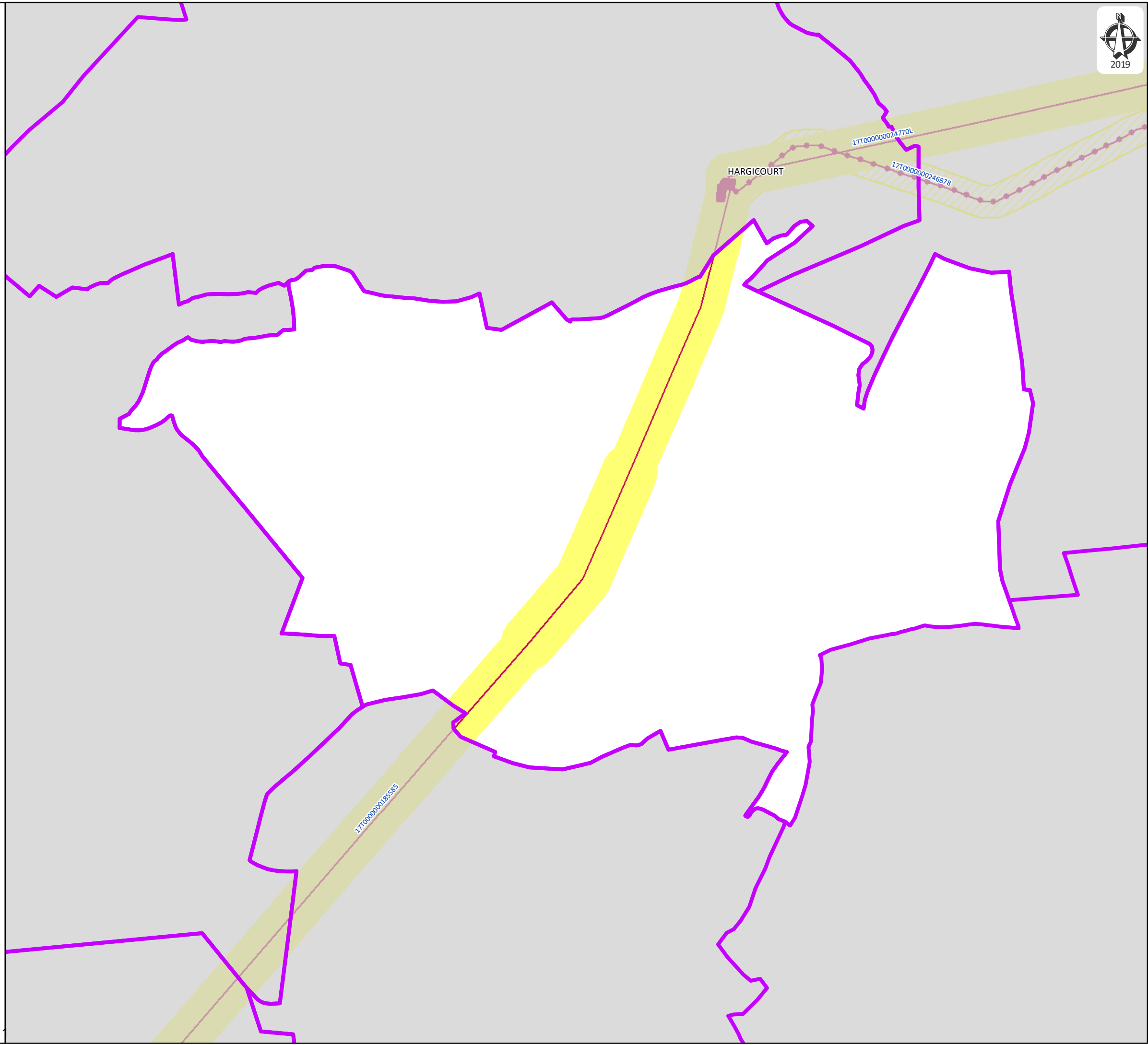




17T000000015214F, LIAISON 90kV NO 1 AIRAINES-ARGOEUVES
17T000000015215D, LIAISON 90kV NO 1 AIRAINES-CROIXRAULT

- Limite communale
- Zonage du réseau électrique de transport aérien

Plan de zonage du réseau
de transport électrique de tension ≥ 45 kV
(décret n°91-1147 du 14 octobre 1991
arrêté du 16 novembre 1994)


400kV	225kV	150kV	90kV	63kV	<63kV	Hors tension	Fibre optique
-------	-------	-------	------	------	-------	--------------	---------------



 Limite communale
 Zonage du réseau électrique de transport aérien

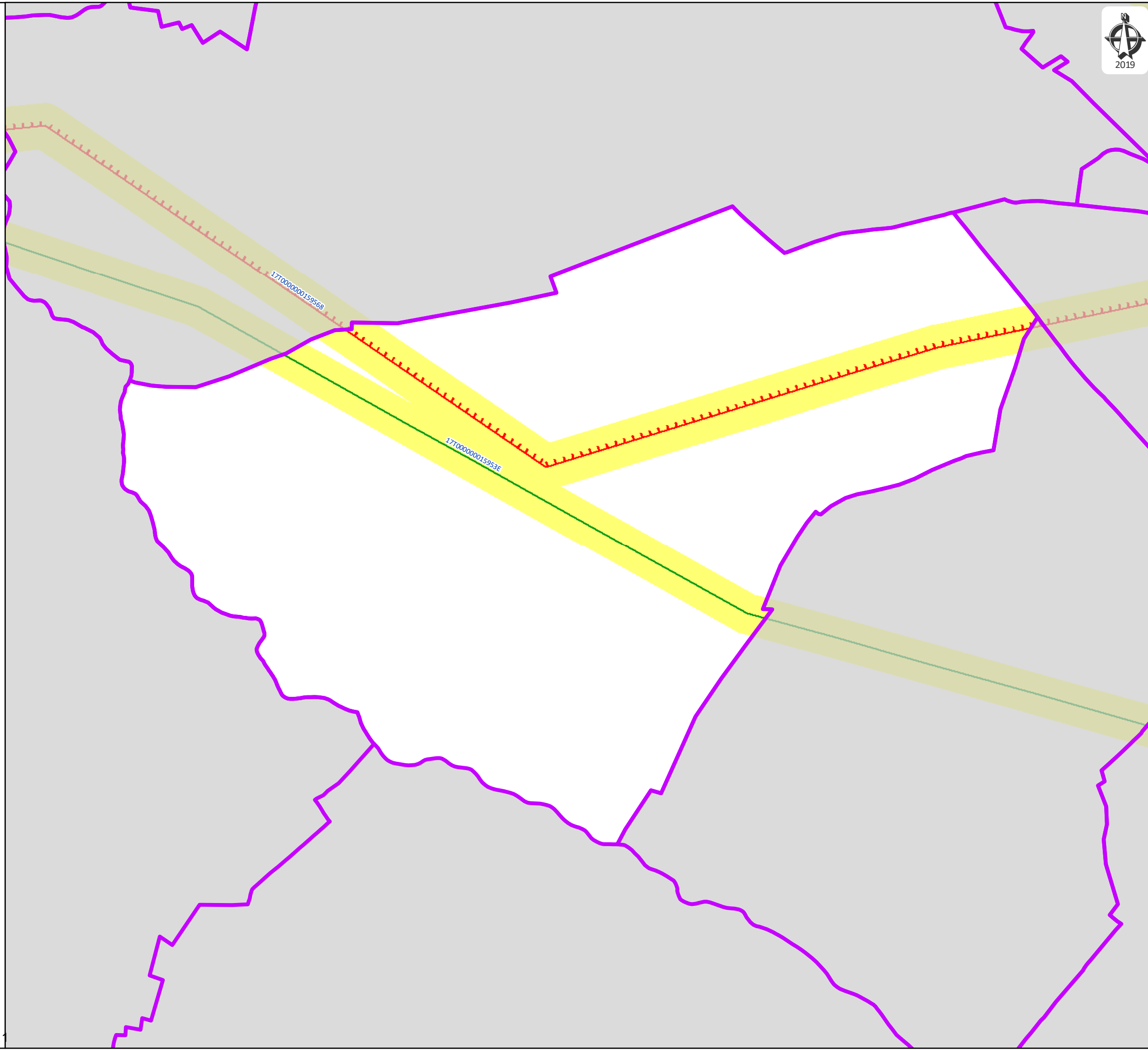
Plan de zonage du réseau de transport électrique de tension ≥ 45 kV
(décret n°91-1147 du 14 octobre 1991
arrêté du 16 novembre 1994)

400kV	225kV	150kV	90kV	63kV	<63kV	Hors tension	Fibre optique
-------	-------	-------	------	------	-------	--------------	---------------



 Carte réalisée par DDI/CDIL/SCET/CDR/2018
RTE ne pourra être tenu responsable de l'usage qui pourrait être fait des données mises à disposition.
Fond de carte SCAN25 IGN (Licence n° 2010-DPGC03-83)

0 187.5 375 750 Mètres

Date d'enregistrement : 13/03/2019 10:05:19
Nom du document: 21
Utilisateur: Delmerchr



17T000000015953E, LIAISON 225kV NO 1 ARGOEUVES-BEAUCHAMPS

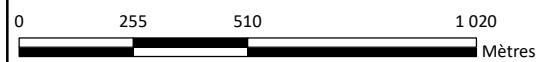
-  Limite communale
-  Zonage du réseau électrique de transport aérien

Plan de zonage du réseau
de transport électrique de tension ≥ 45 kV
(décret n°91-1147 du 14 octobre 1991
arrêté du 16 novembre 1994)

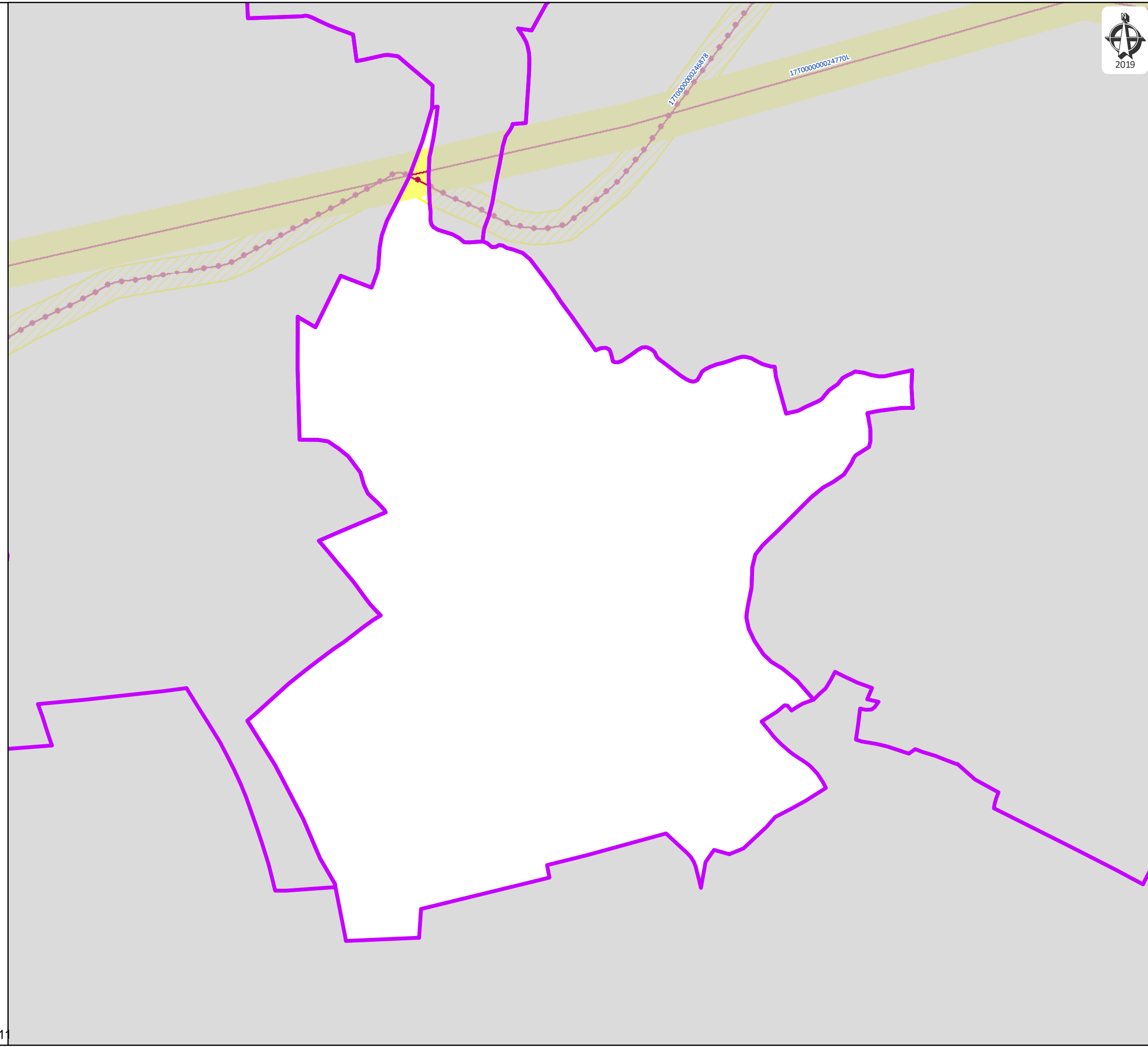
400kV	225kV	150kV	90kV	63kV	<63kV	Hors tension	Fibre optique
-------	-------	-------	------	------	-------	--------------	---------------






Carte réalisée par DDI/CDIL/SCET/CDR/2018
RTE ne pourra être tenu responsable de l'usage
qui pourrait être fait des données mises à disposition.
Fond de carte SCAN25 IGN (Licence n° 2010-DPGC03-83)




Date d'enregistrement : 13/03/2019 10:05:19
Nom du document: 21
Utilisateur: Delmerchr



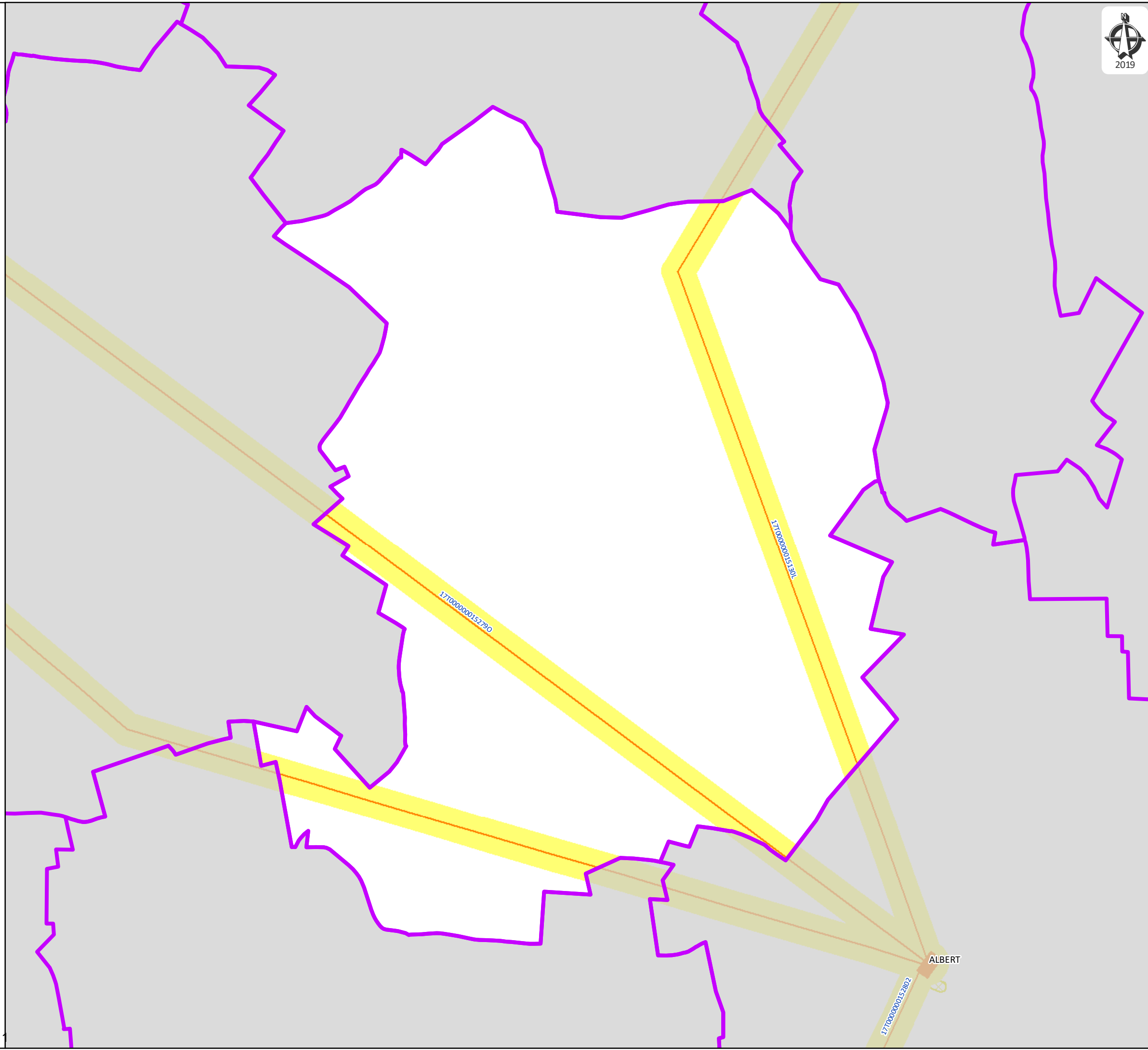
-  Limite communale
-  Zonage du réseau électrique de transport aérien
-  Zonage du réseau électrique de transport souterrain

Plan de zonage du réseau
de transport électrique de tension ≥ 45 kV
(décret n°91-1147 du 14 octobre 1991
arrêté du 16 novembre 1994)



400kV	225kV	150kV	90kV	63kV	<63kV	Hors tension	Fibre optique
-------	-------	-------	------	------	-------	--------------	---------------

 Carte réalisée par DDI/CDIL/SCET/CDR/2018
RTE ne pourra être tenu responsable de l'usage
qui pourrait être fait des données mises à disposition.
Fond de carte SCAN25 IGN (Licence n° 2010-DPGC03-83)

0 190 380 760
Mètres

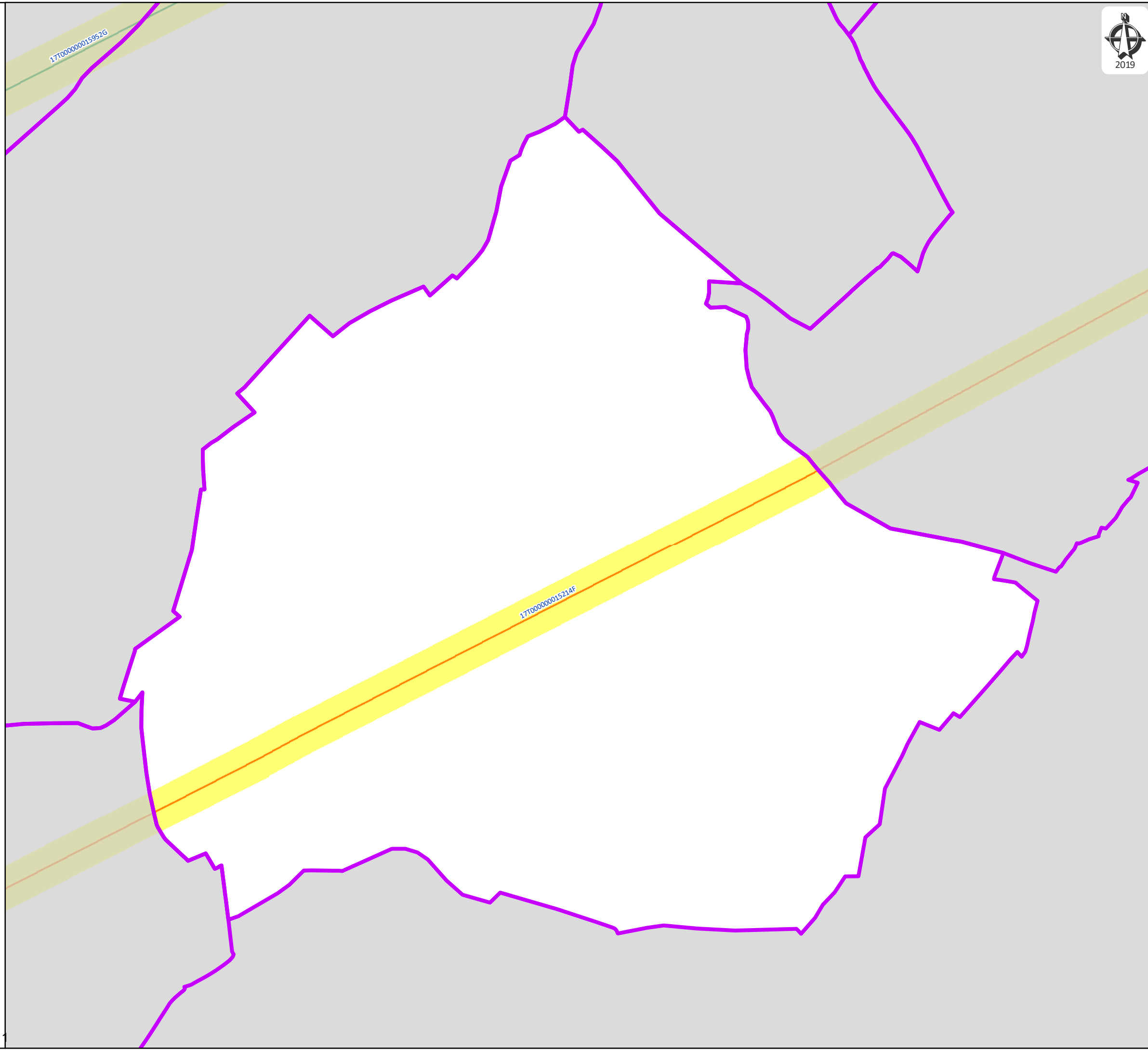


17T000000015130L, LIAISON 90kV NO 1 ACHIET-ALBERT
17T0000000152790, LIAISON 90kV NO 1 ALBERT-DOULLENS



 Limite communale
 Zonage du réseau électrique de transport aérien

Plan de zonage du réseau de transport électrique de tension ≥ 45 kV
(décret n°91-1147 du 14 octobre 1991
arrêté du 16 novembre 1994)

400kV	225kV	150kV	90kV	63kV	<63kV	Hors tension	Fibre optique
-------	-------	-------	------	------	-------	--------------	---------------



17T000000015214F, LIAISON 90kV NO 1 AIRAINES-ARGOEUVES

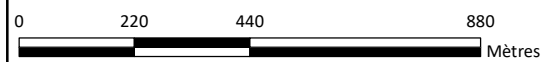
-  Limite communale
-  Zonage du réseau électrique de transport aérien

Plan de zonage du réseau
de transport électrique de tension ≥ 45 kV
(décret n°91-1147 du 14 octobre 1991
arrêté du 16 novembre 1994)

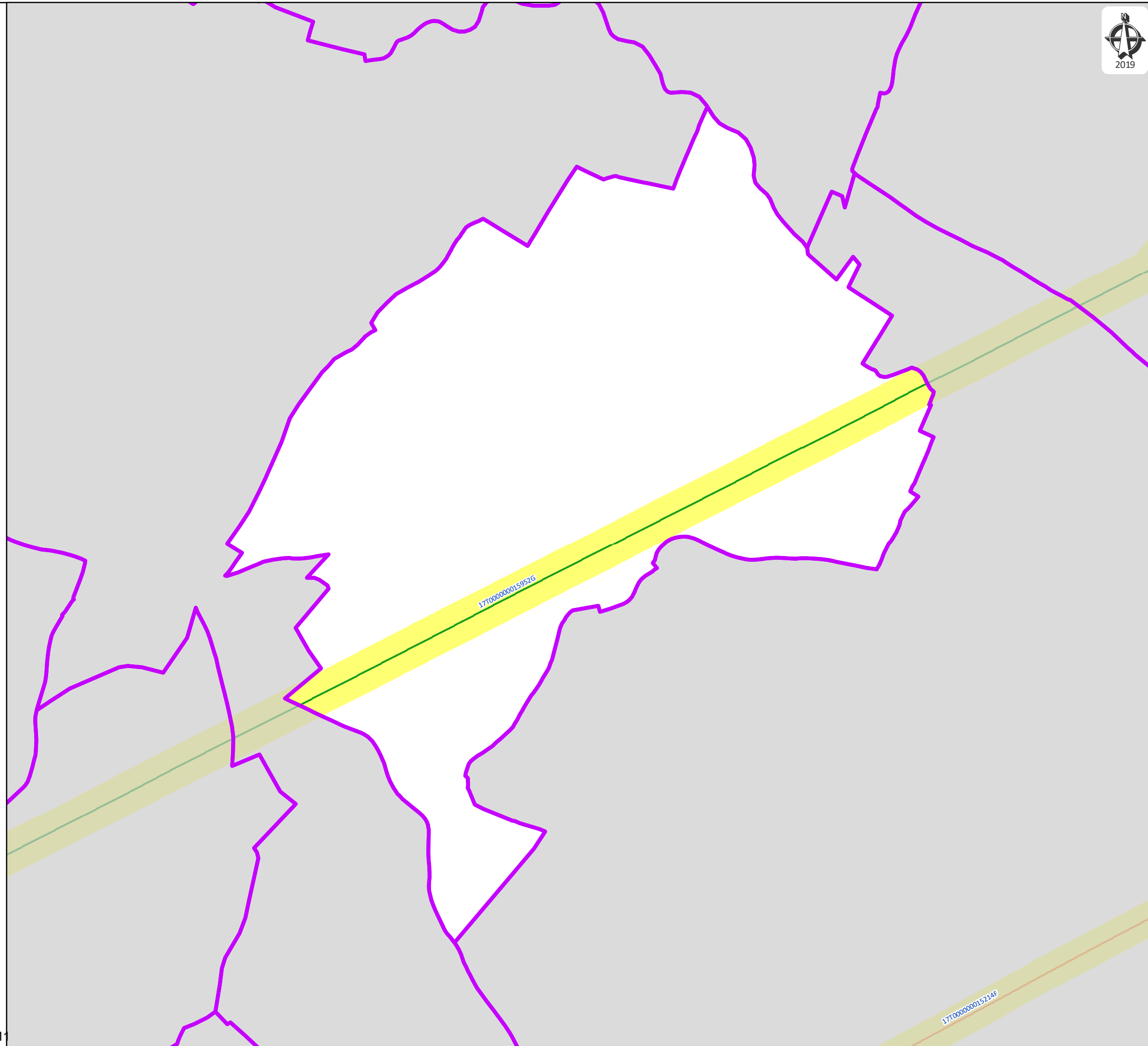
400kV	225kV	150kV	90kV	63kV	<63kV	Hors tension	Fibre optique
-------	-------	-------	------	------	-------	--------------	---------------





Carte réalisée par DDI/CDIL/SCET/CDR/2018
RTE ne pourra être tenu responsable de l'usage
qui pourrait être fait des données mises à disposition.
Fond de carte SCAN25 IGN (Licence n° 2010-DPGC03-83)



Date d'enregistrement : 13/03/2019 10:05:19
Nom du document: 21
Utilisateur: Delmerchr



17T000000015952G, LIAISON 225kV N0 1 ARGOEUVES-BLOCAUX

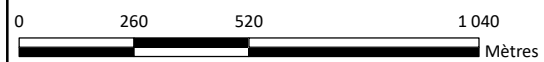
-  Limite communale
-  Zonage du réseau électrique de transport aérien

Plan de zonage du réseau
de transport électrique de tension ≥ 45 kV
(décret n°91-1147 du 14 octobre 1991
arrêté du 16 novembre 1994)

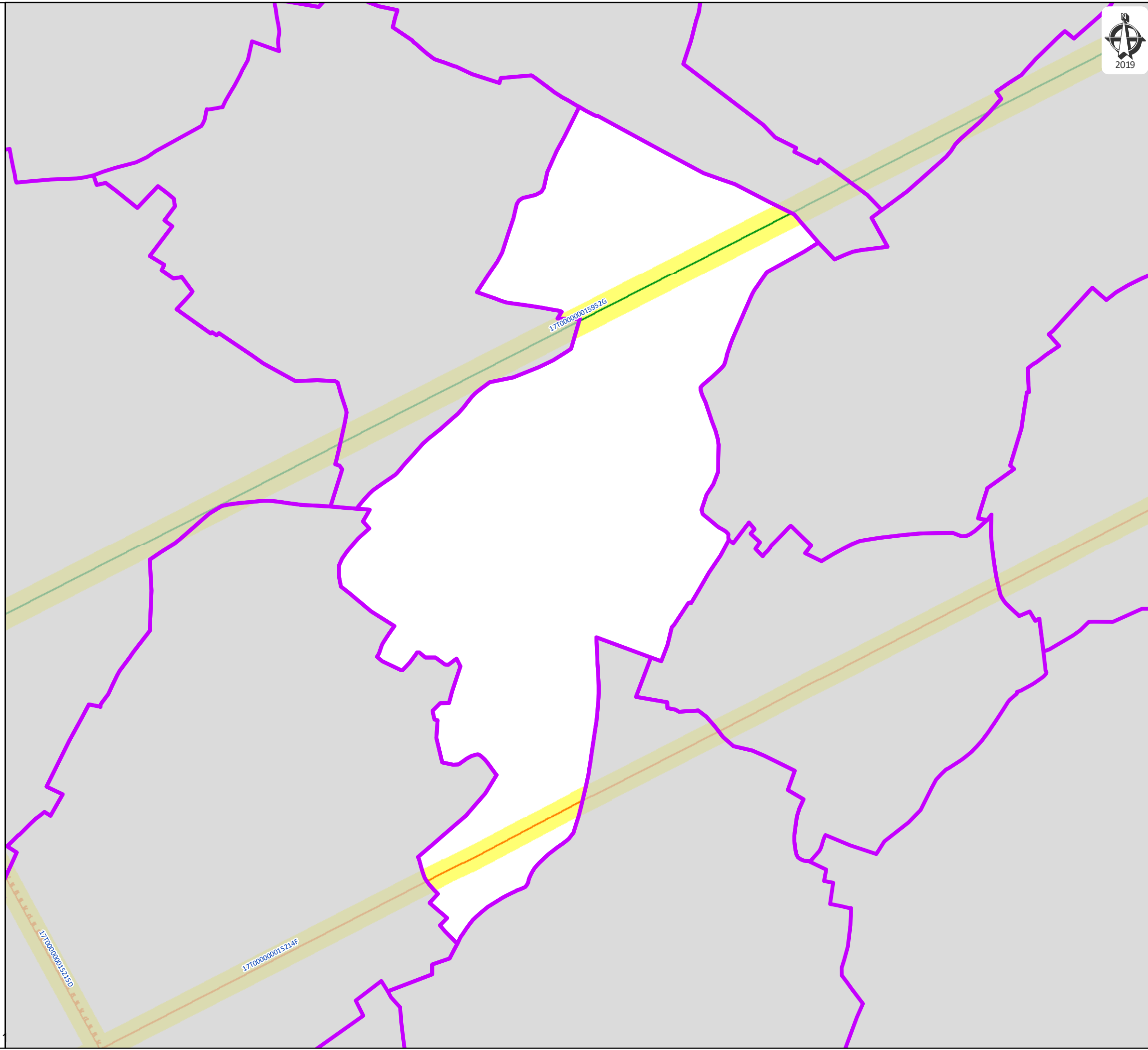
400kV	225kV	150kV	90kV	63kV	<63kV	Hors tension	Fibre optique
-------	-------	-------	------	------	-------	--------------	---------------





Carte réalisée par DDI/CDIL/SCET/CDR/2018
RTE ne pourra être tenu responsable de l'usage
qui pourrait être fait des données mises à disposition.
Fond de carte SCAN25 IGN (Licence n° 2010-DPGC03-83)



Date d'enregistrement : 13/03/2019 10:05:19
Nom du document: 21
Utilisateur: Delmerchr



17T000000015214F, LIAISON 90kV NO 1 AIRAINES-ARGOEUVES
17T000000015952G, LIAISON 225kV NO 1 ARGOEUVES-BLOCAUX

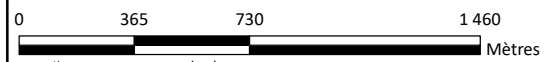
 Limite communale
 Zonage du réseau électrique de transport aérien

Plan de zonage du réseau de transport électrique de tension ≥ 45 kV
(décret n°91-1147 du 14 octobre 1991
arrêté du 16 novembre 1994)

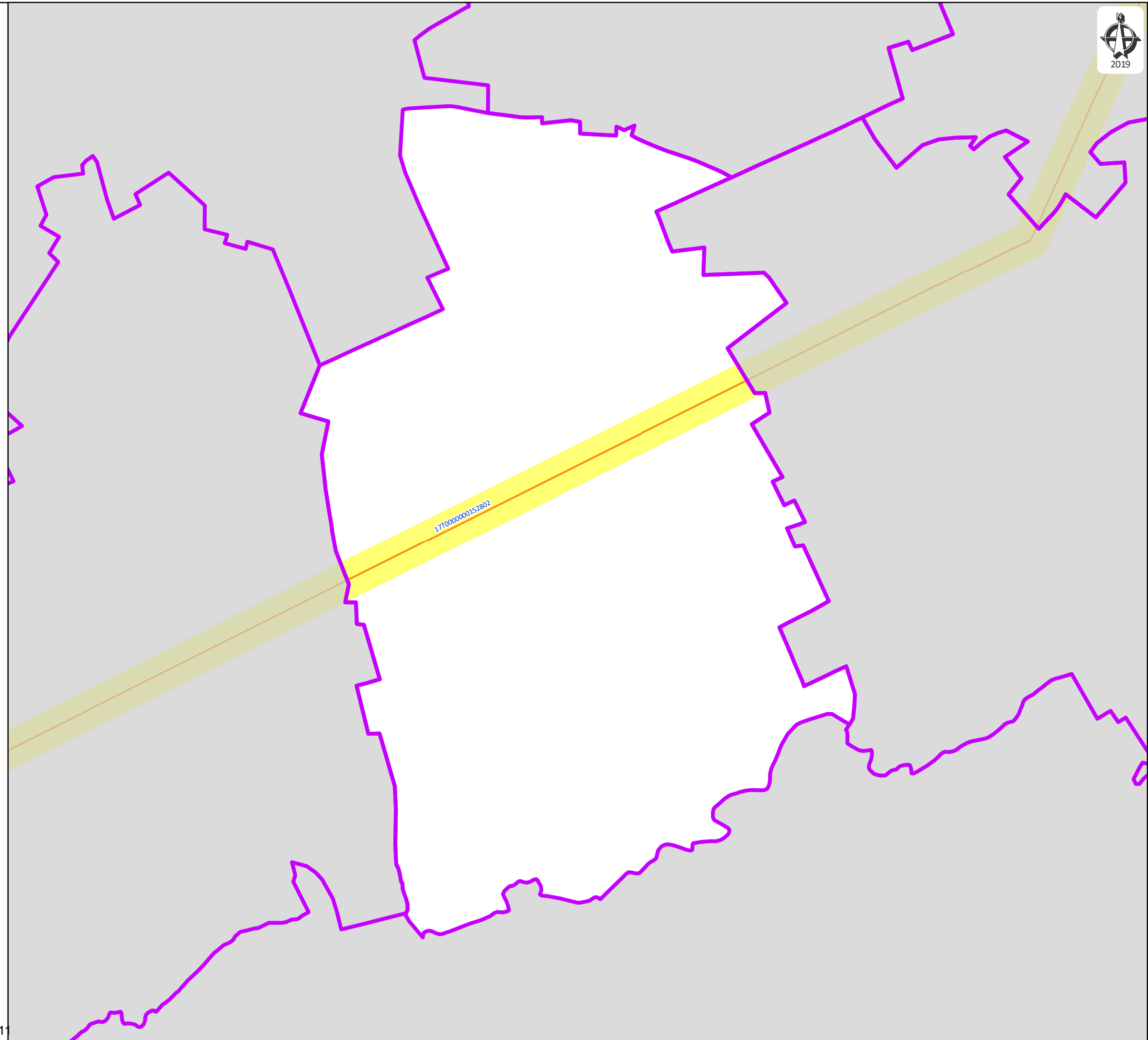
400kV	225kV	150kV	90kV	63kV	<63kV	Hors tension	Fibre optique
-------	-------	-------	------	------	-------	--------------	---------------





Carte réalisée par DDI/CDIL/SCET/CDR/2018
RTE ne pourra être tenu responsable de l'usage qui pourrait être fait des données mises à disposition.
Fond de carte SCAN25 IGN (Licence n° 2010-DPGC03-83)



Date d'enregistrement : 13/03/2019 10:05:19
Nom du document: 21
Utilisateur: Delmerchr

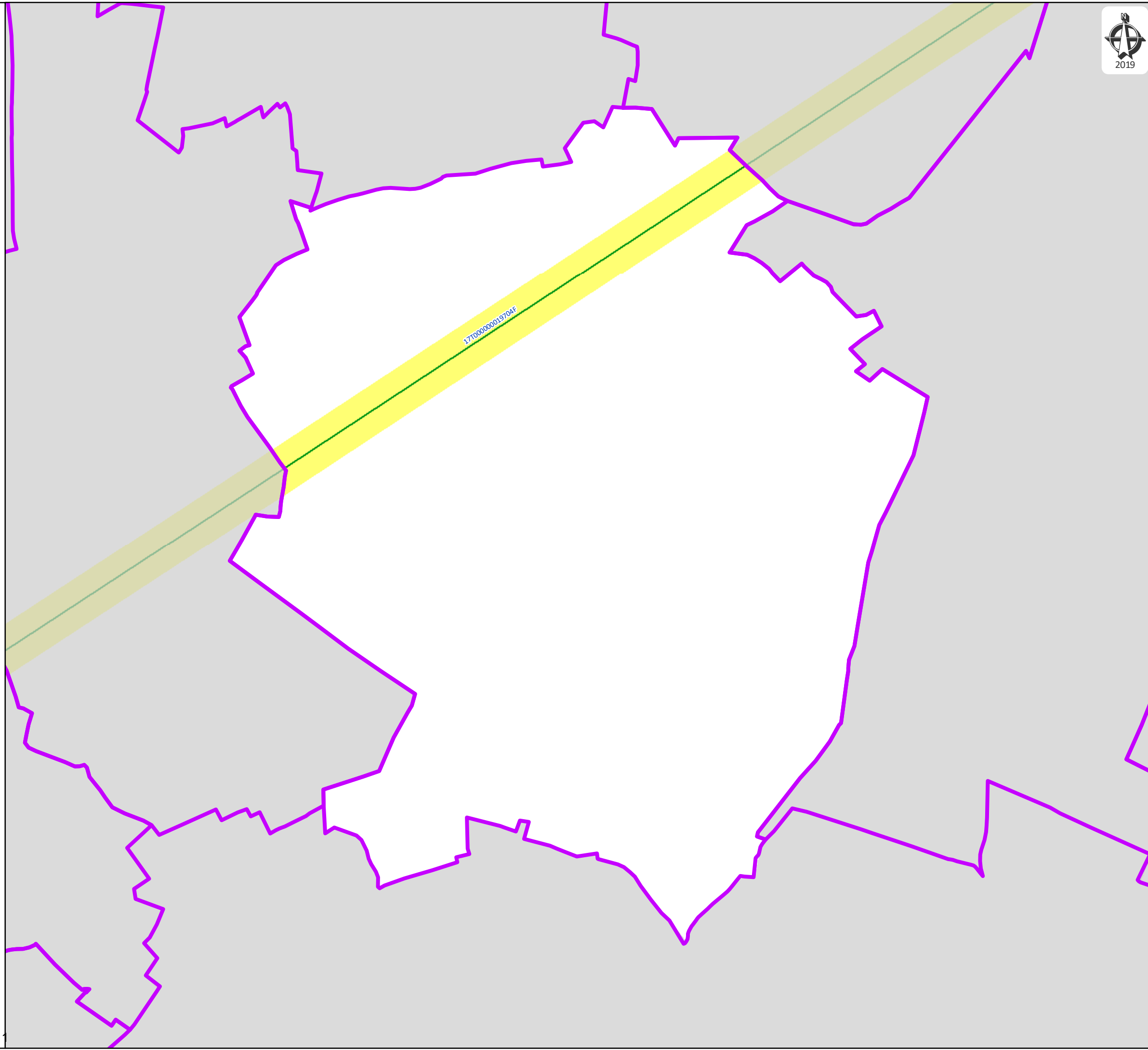


17T0000000152802, LIAISON 90kV NO 1 ALBERT-VECQUEMONT



-  Limite communale
-  Zonage du réseau électrique de transport aérien

Plan de zonage du réseau
de transport électrique de tension ≥ 45 kV
(décret n°91-1147 du 14 octobre 1991
arrêté du 16 novembre 1994)



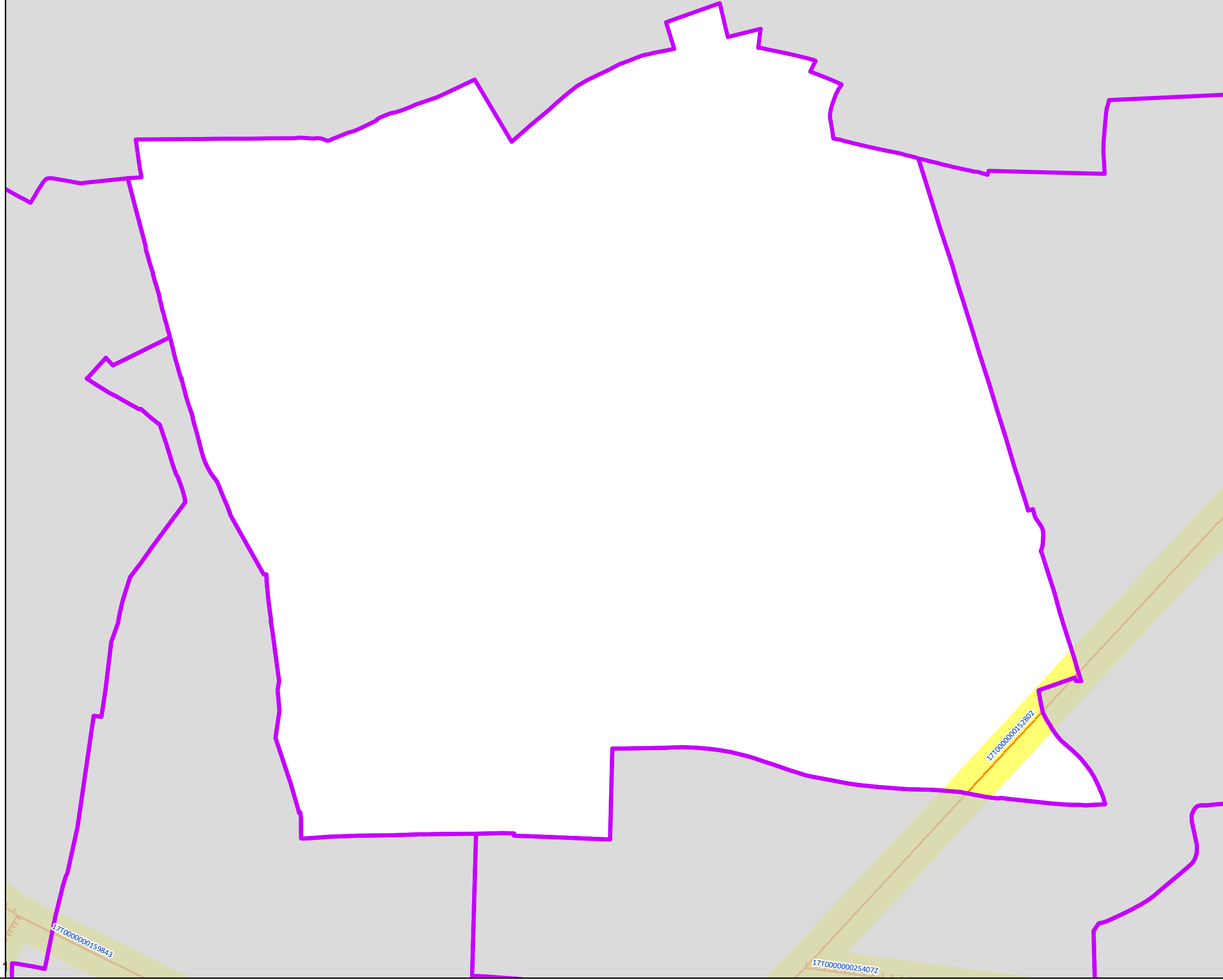


17T000000019704F, LIAISON 225kV NO 1 CARRIERES - ROYE - VALESCOURT



-  Limite communale
-  Zonage du réseau électrique de transport aérien

Plan de zonage du réseau
de transport électrique de tension ≥ 45 kV
(décret n°91-1147 du 14 octobre 1991
arrêté du 16 novembre 1994)

400kV	225kV	150kV	90kV	63kV	<63kV	Hors tension	Fibre optique
-------	-------	-------	------	------	-------	--------------	---------------




17T0000000152802, LIAISON 90kV NO 1 ALBERT-VECQUEMONT

 Limite communale
 Zonage du réseau électrique de transport aérien

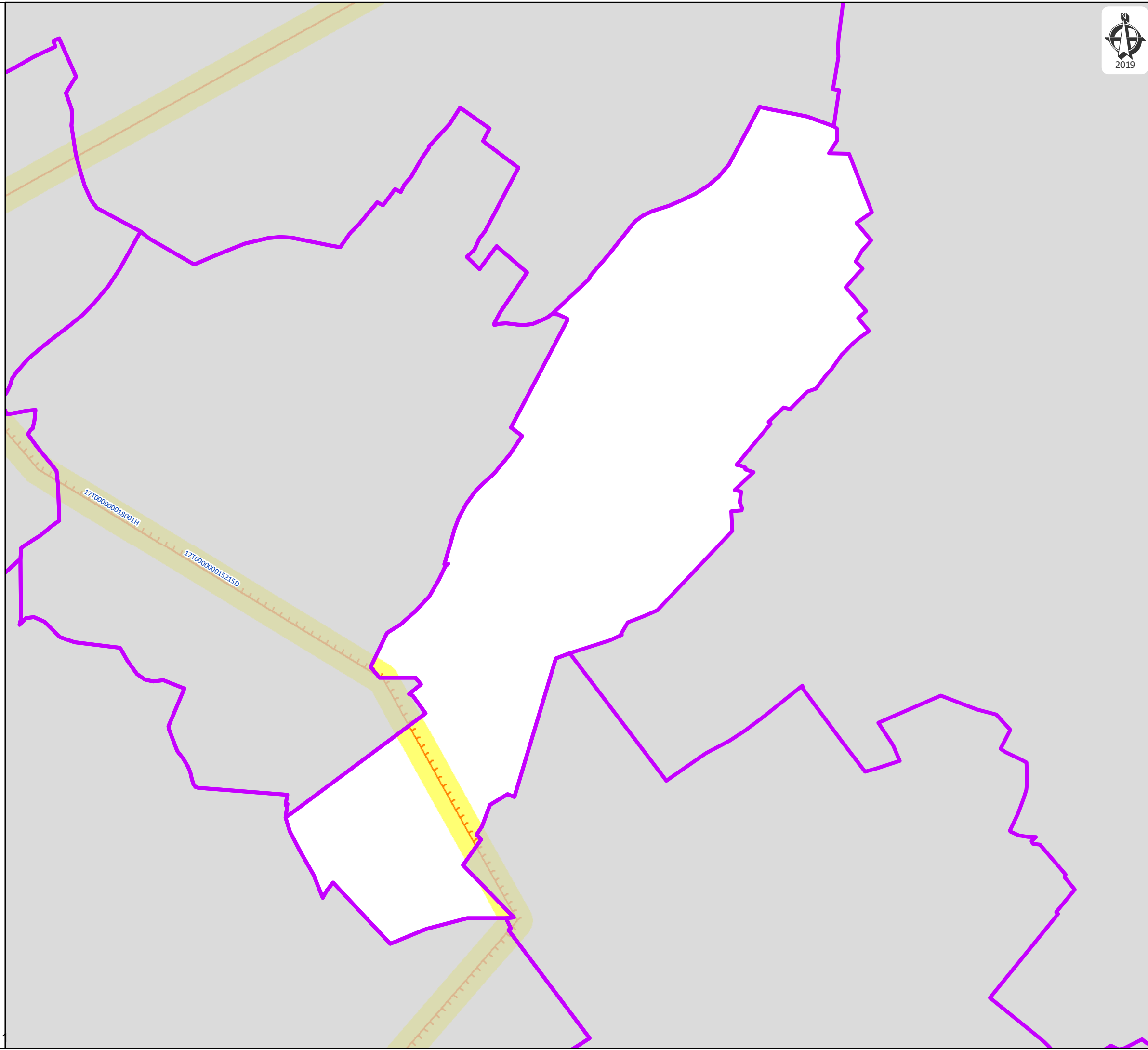
Plan de zonage du réseau de transport électrique de tension ≥ 45 kV
(décret n°91-1147 du 14 octobre 1991
arrêté du 16 novembre 1994)

400kV	225kV	150kV	90kV	63kV	<63kV	Hors tension	Fibre optique
-------	-------	-------	------	------	-------	--------------	---------------



 Carte réalisée par DDI/CDIL/SCET/CDR/2018
RTE ne pourra être tenu responsable de l'usage qui pourrait être fait des données mises à disposition.
Fond de carte SCAN25 IGN (Licence n° 2010-DPGC03-83)

0 225 450 900 Mètres

Date d'enregistrement : 13/03/2019 10:05:19
Nom du document: 21
Utilisateur: Delmerchr

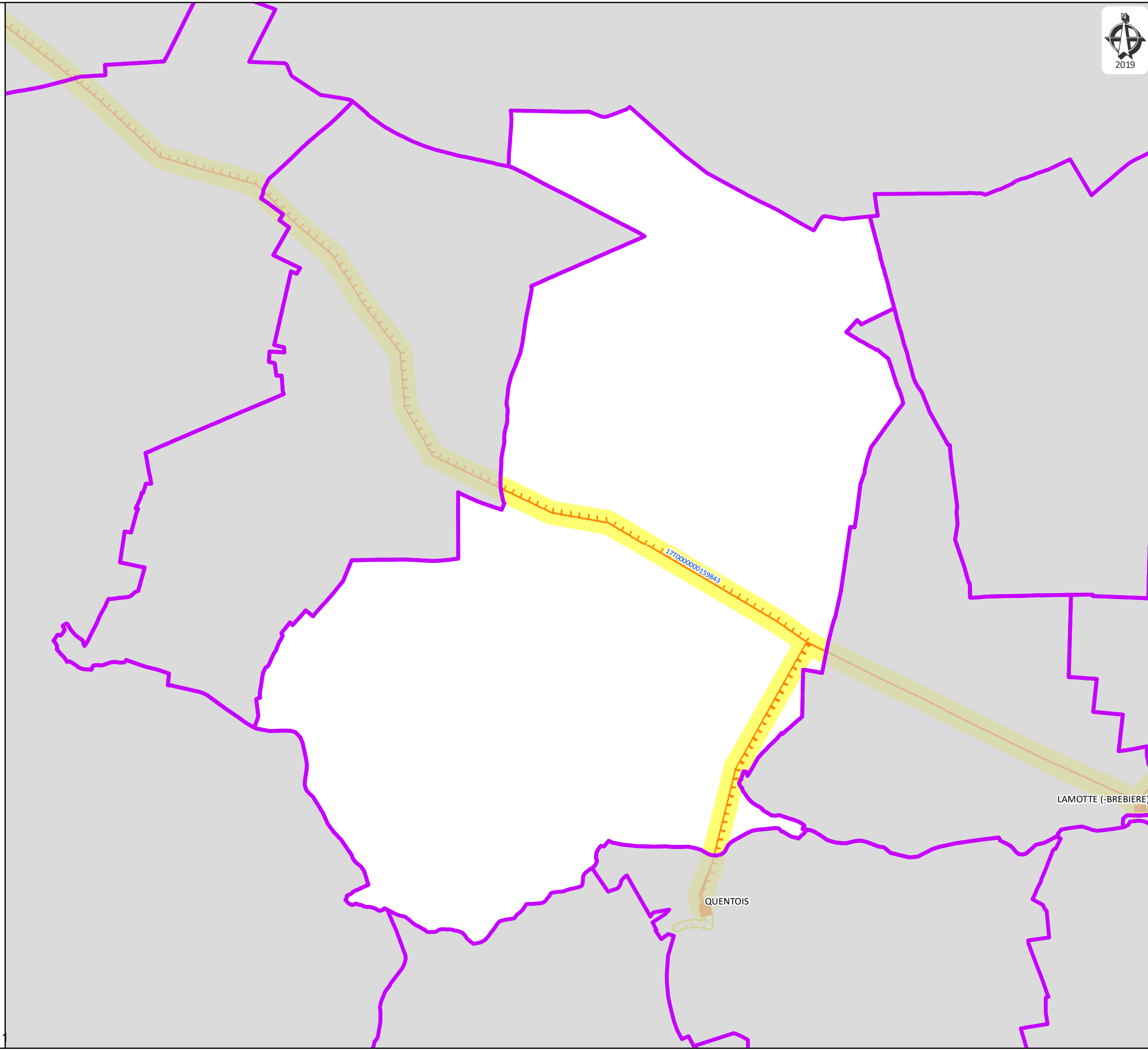




17T000000015215D, LIAISON 90kV NO 1 AIRAINES-CROIXRAULT
17T000000018001H, LIAISON 90kV NO 1 BLOCAUX-CROIXRAULT

-  Limite communale
-  Zonage du réseau électrique de transport aérien

Plan de zonage du réseau
de transport électrique de tension ≥ 45 kV
(décret n°91-1147 du 14 octobre 1991
arrêté du 16 novembre 1994)





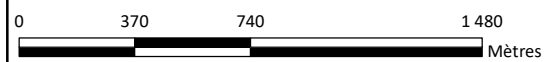
 Limite communale
 Zonage du réseau électrique de transport aérien

Plan de zonage du réseau de transport électrique de tension ≥ 45 kV
(décret n°91-1147 du 14 octobre 1991
arrêté du 16 novembre 1994)

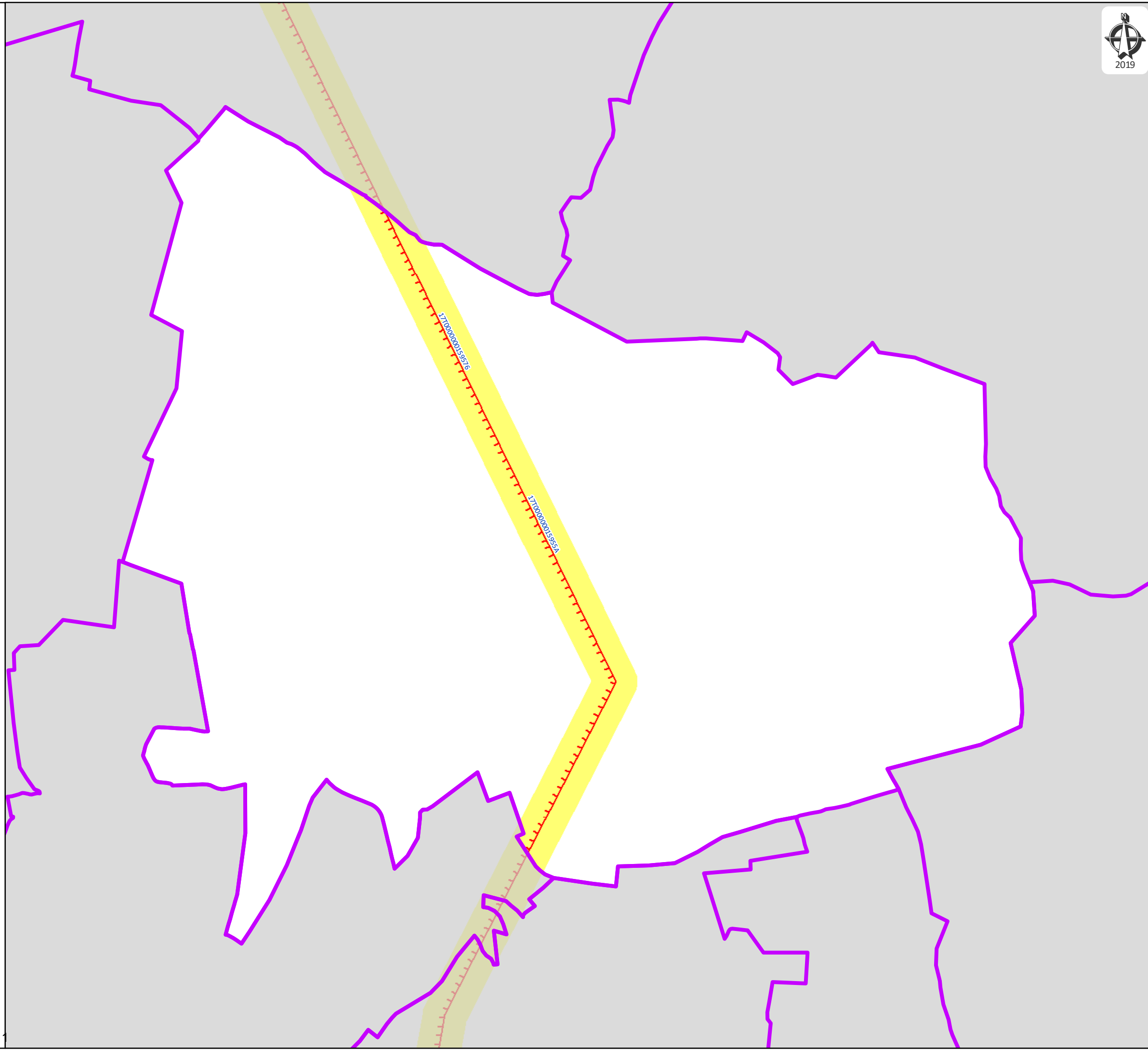
400kV	225kV	150kV	90kV	63kV	<63kV	Hors tension	Fibre optique
-------	-------	-------	------	------	-------	--------------	---------------





Carte réalisée par DDI/CDIL/SCET/CDR/2018
RTE ne pourra être tenu responsable de l'usage qui pourrait être fait des données mises à disposition.
Fond de carte SCAN25 IGN (Licence n° 2010-DPGC03-83)



Date d'enregistrement : 13/03/2019 10:05:19
Nom du document: 21
Utilisateur: Delmerchr



17T000000015955A, LIAISON 400kV NO 1 ARGOEUVES - FRUGES
17T0000000159576, LIAISON 400kV NO 1 ARGOEUVES - MANDARINS

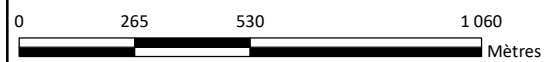
 Limite communale
 Zonage du réseau électrique de transport aérien

Plan de zonage du réseau de transport électrique de tension ≥ 45 kV
(décret n°91-1147 du 14 octobre 1991
arrêté du 16 novembre 1994)

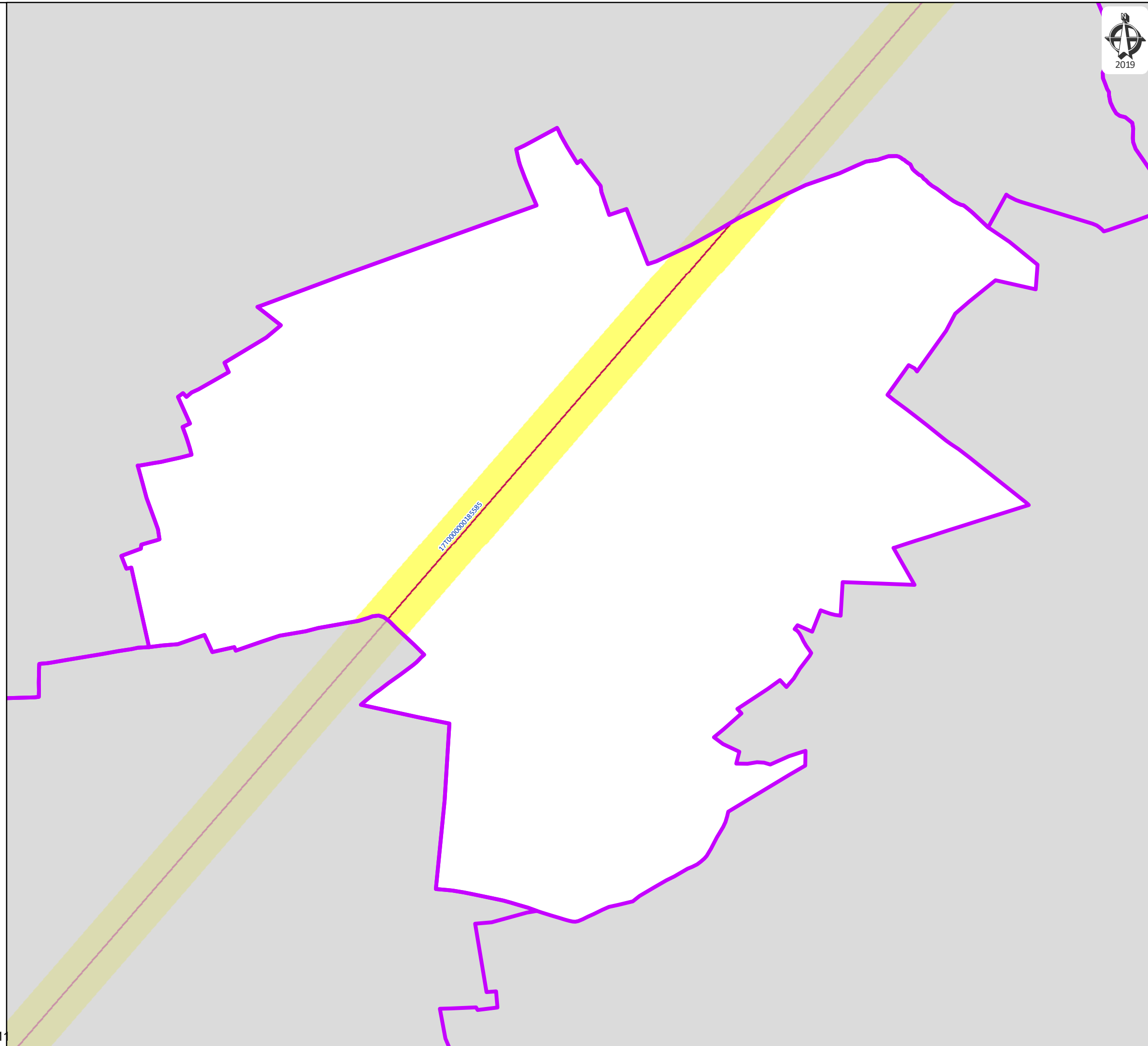
400kV	225kV	150kV	90kV	63kV	<63kV	Hors tension	Fibre optique
-------	-------	-------	------	------	-------	--------------	---------------





Carte réalisée par DDI/CDIL/SCET/CDR/2018
RTE ne pourra être tenu responsable de l'usage qui pourrait être fait des données mises à disposition.
Fond de carte SCAN25 IGN (Licence n° 2010-DPGC03-83)



Date d'enregistrement : 13/03/2019 10:05:19
Nom du document: 21
Utilisateur: Delmerchr



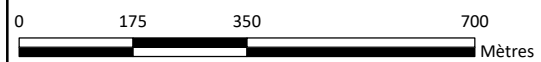
 Limite communale
 Zonage du réseau électrique de transport aérien

Plan de zonage du réseau
de transport électrique de tension ≥ 45 kV
(décret n°91-1147 du 14 octobre 1991
arrêté du 16 novembre 1994)

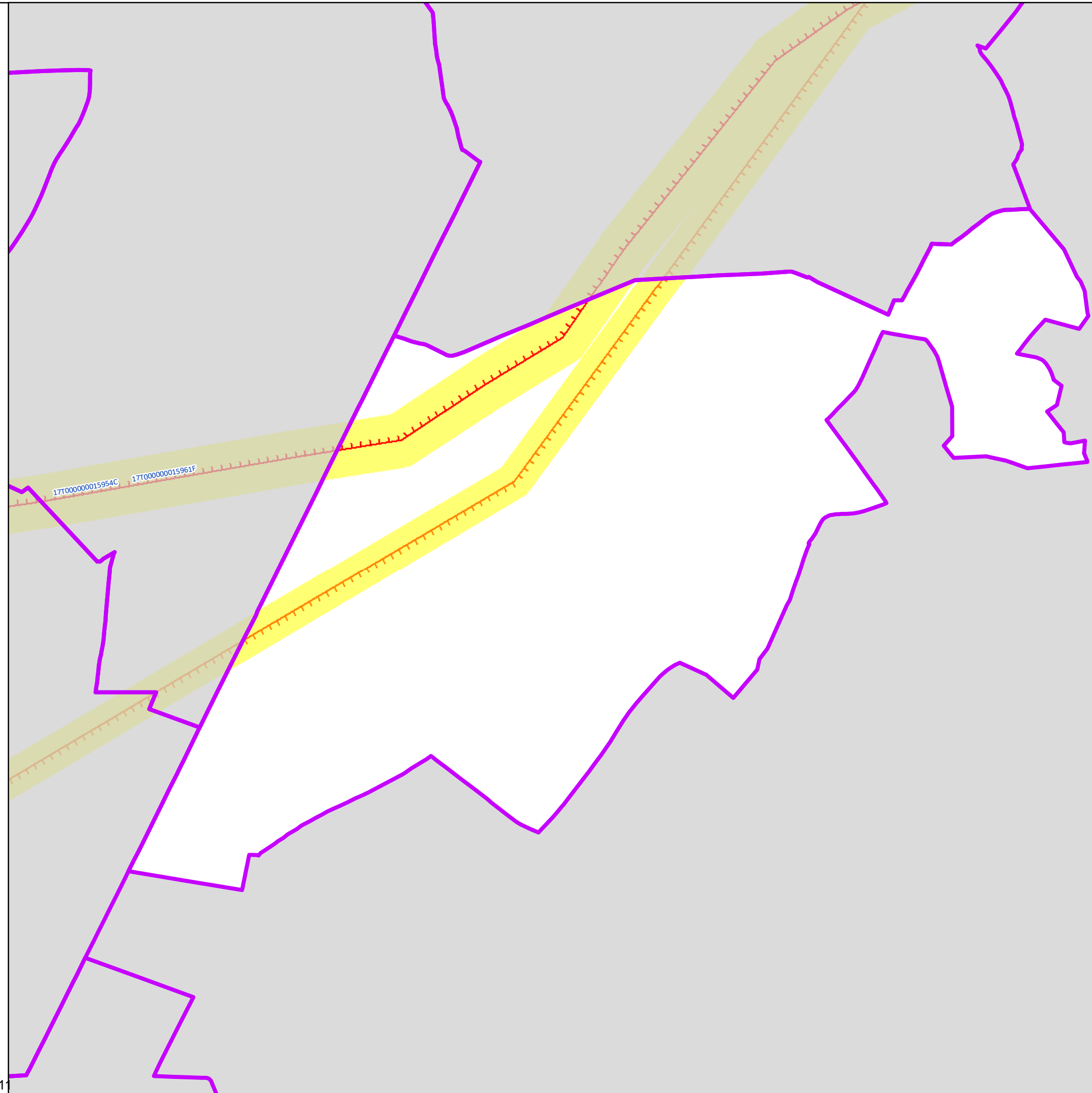
400kV	225kV	150kV	90kV	63kV	<63kV	Hors tension	Fibre optique
-------	-------	-------	------	------	-------	--------------	---------------





Carte réalisée par DDI/CDIL/SCET/CDR/2018
RTE ne pourra être tenu responsable de l'usage
qui pourrait être fait des données mises à disposition.
Fond de carte SCAN25 IGN (Licence n° 2010-DPGC03-83)



Date d'enregistrement : 13/03/2019 10:05:19
Nom du document: 21
Utilisateur: Delmerchr





17T000000015954C, LIAISON 400kV NO 1 ARGOEUVES - CHEVALET
17T000000015961F, LIAISON 400kV NO 2 ARGOEUVES-CHEVALET

-  Limite communale
-  Zonage du réseau électrique de transport aérien

Plan de zonage du réseau
de transport électrique de tension ≥ 45 kV
(décret n°91-1147 du 14 octobre 1991
arrêté du 16 novembre 1994)

400kV	225kV	150kV	90kV	63kV	<63kV	Hors tension	Fibre optique
-------	-------	-------	------	------	-------	--------------	---------------

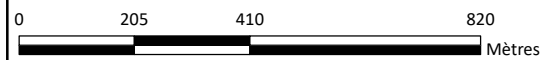
- 17T0000000280979, LIAISON 63kV NO 1 PERTAIN-ROYE
- 17T0000000280987, LIAISON 63kV NO 2 PERTAIN-ROYE
- 17T0000000280995, LIAISON 225kV NO 1 PERTAIN-ROYE
- 17T0000000288058, LIAISON 63kV NO 1 ROYE-VAUVILLERS (HARBONNIERES)

-  Limite communale
-  Zonage du réseau électrique de transport aérien

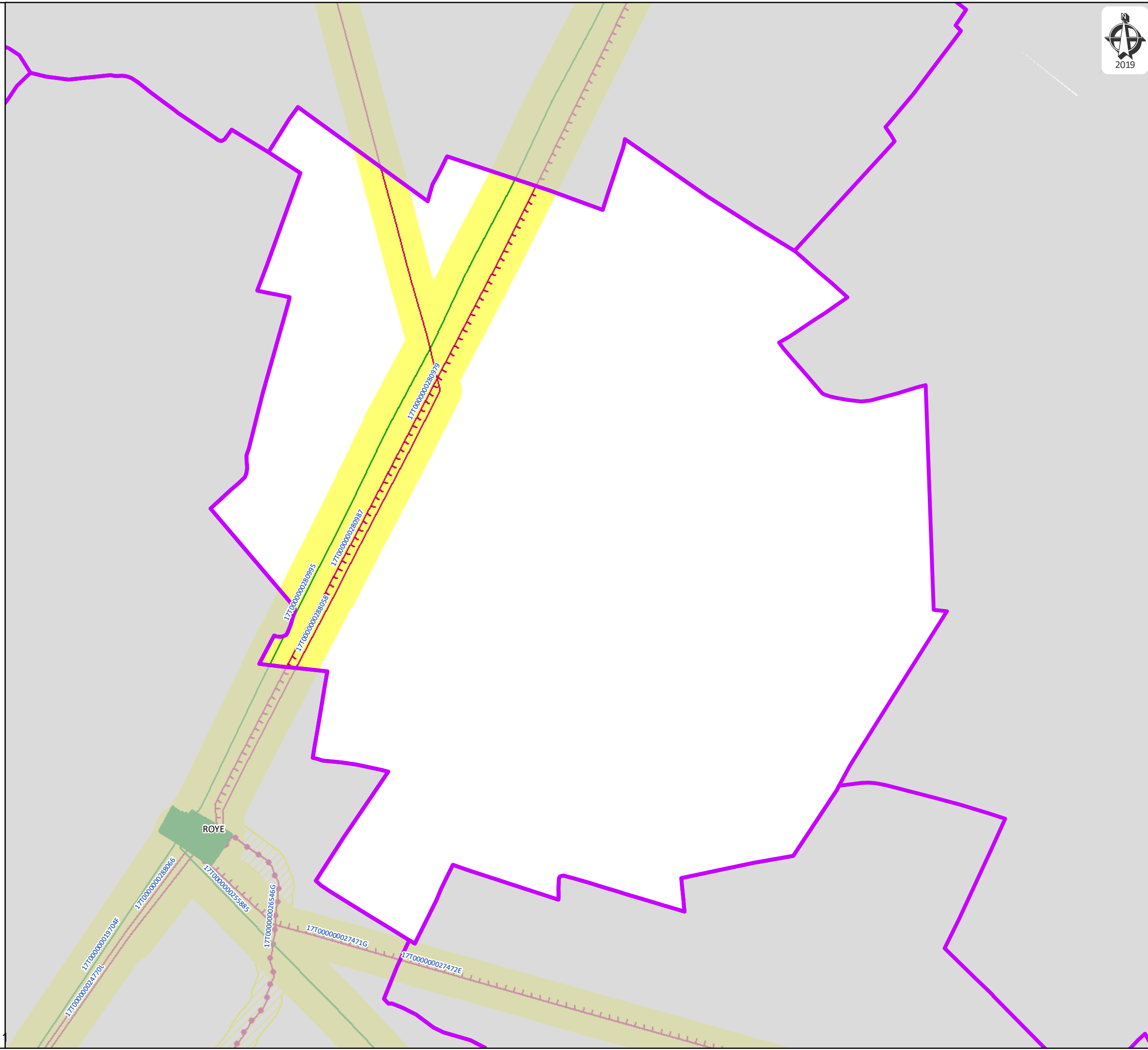
Plan de zonage du réseau
de transport électrique de tension ≥ 45 kV
(décret n°91-1147 du 14 octobre 1991
arrêté du 16 novembre 1994)

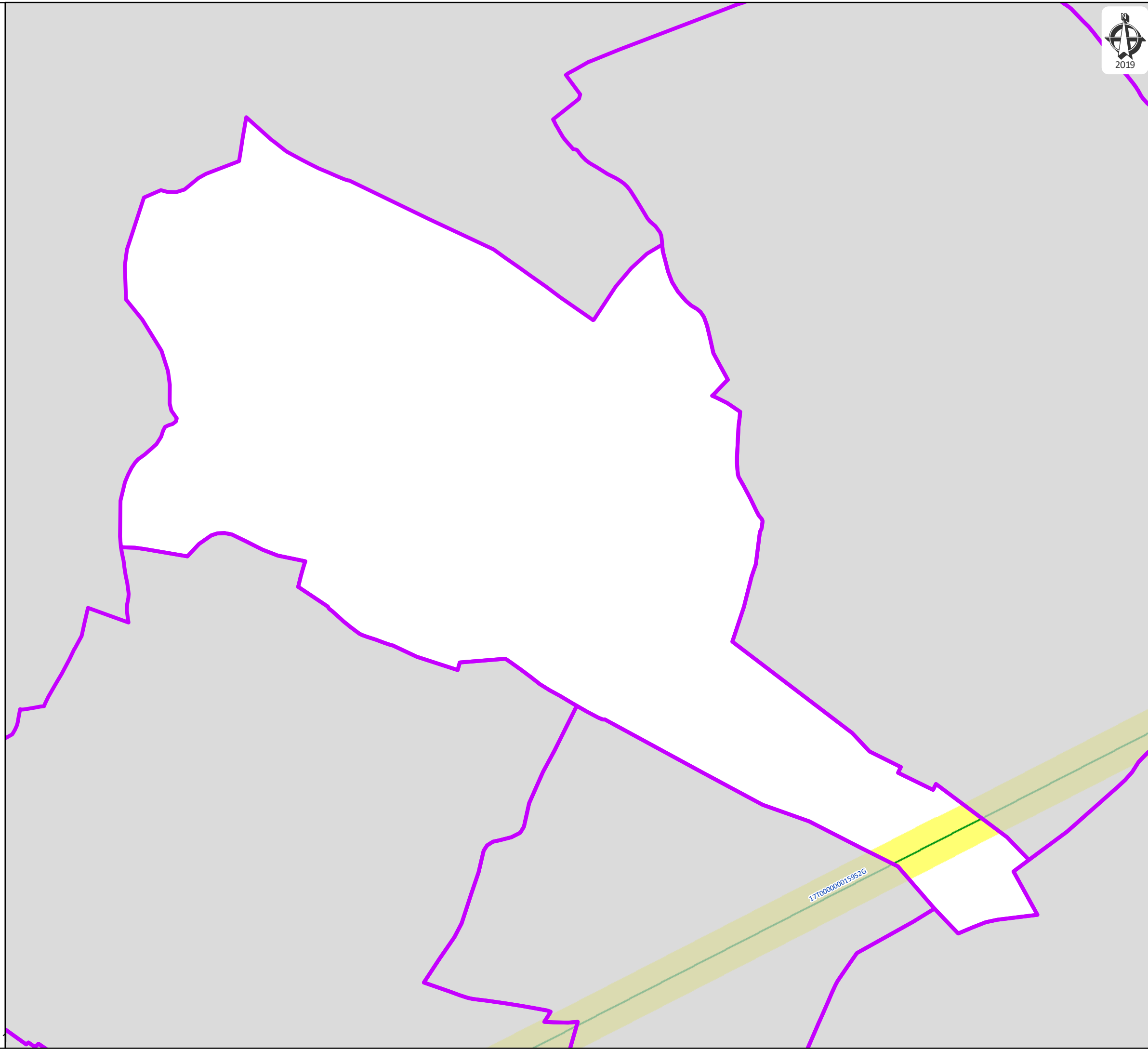


Carte réalisée par DDI/CDIL/SCET/CDR/2018
RTE ne pourra être tenu responsable de l'usage
qui pourrait être fait des données mises à disposition.
Fond de carte SCAN25 IGN (Licence n° 2010-DPGC03-83)





Date d'enregistrement : 13/03/2019 10:05:19
Nom du document: 21
Utilisateur: Delmerchr





17T000000015952G, LIAISON 225kV N0 1 ARGOEUVES-BLOCAUX

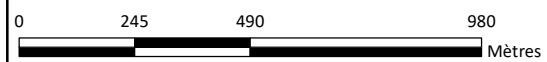
-  Limite communale
-  Zonage du réseau électrique de transport aérien

Plan de zonage du réseau
de transport électrique de tension ≥ 45 kV
(décret n°91-1147 du 14 octobre 1991
arrêté du 16 novembre 1994)

400kV	225kV	150kV	90kV	63kV	<63kV	Hors tension	Fibre optique
-------	-------	-------	------	------	-------	--------------	---------------





Carte réalisée par DDI/CDIL/SCET/CDR/2018
RTE ne pourra être tenu responsable de l'usage
qui pourrait être fait des données mises à disposition.
Fond de carte SCAN25 IGN (Licence n° 2010-DPGC03-83)



Date d'enregistrement : 13/03/2019 10:05:19
Nom du document: 21
Utilisateur: Delmerchr

17T000000015954C, LIAISON 400kV N° 1 ARGOEUVES - CHEVALET
17T0000000015961F, LIAISON 400kV N° 2 ARGOEUVES-CHEVALET

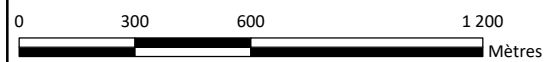
 Limite communale
 Zonage du réseau électrique de transport aérien

Plan de zonage du réseau de transport électrique de tension ≥ 45 kV
(décret n°91-1147 du 14 octobre 1991
arrêté du 16 novembre 1994)

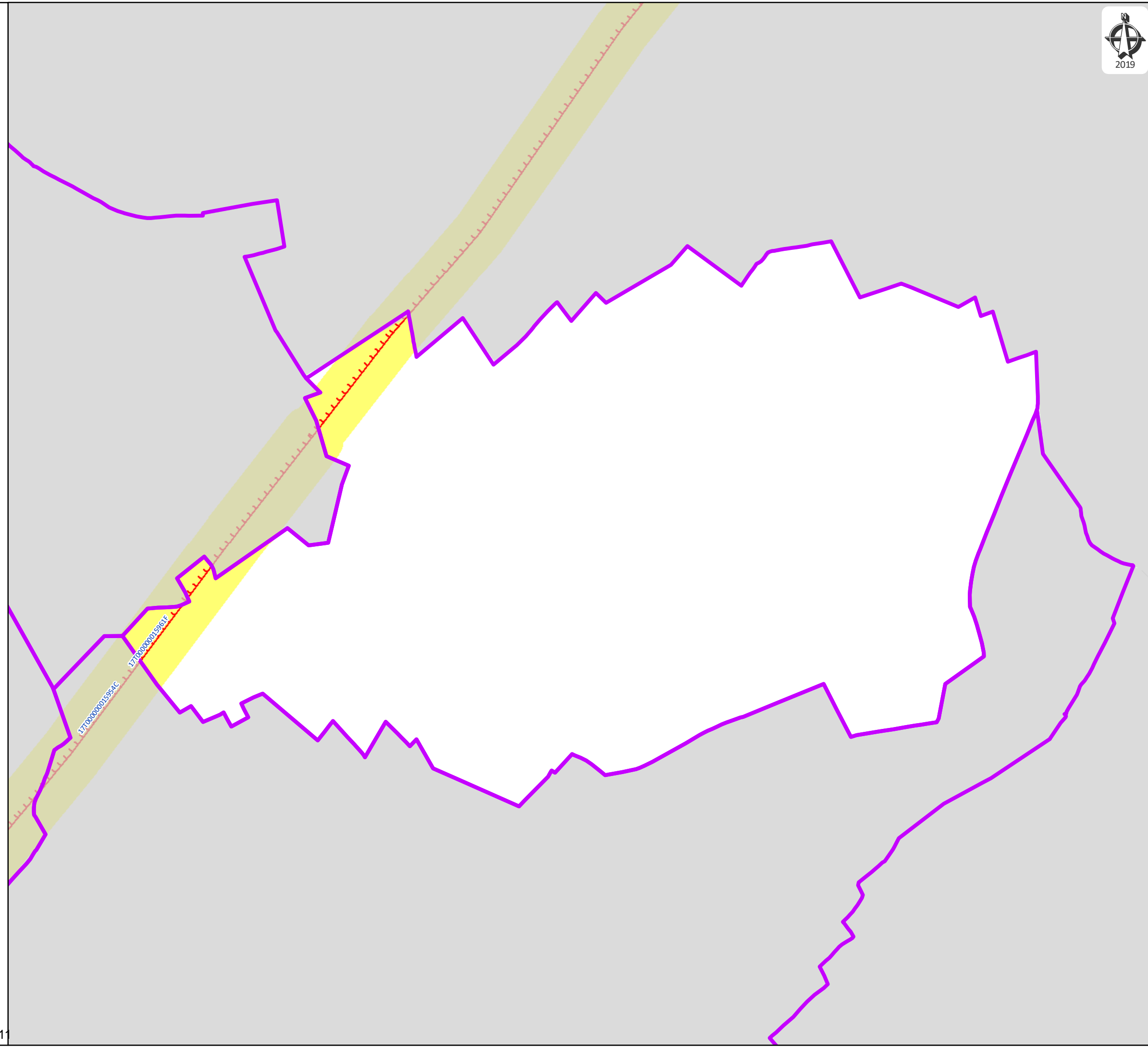
400kV	225kV	150kV	90kV	63kV	<63kV	Hors tension	Fibre optique
-------	-------	-------	------	------	-------	--------------	---------------





Carte réalisée par DDI/CDIL/SCET/CDR/2018
RTE ne pourra être tenu responsable de l'usage qui pourrait être fait des données mises à disposition.
Fond de carte SCAN25 IGN (Licence n° 2010-DPGC03-83)



Date d'enregistrement : 13/03/2019 10:05:19
Nom du document: 21
Utilisateur: Delmerchr



17T000000015954C, LIAISON 400kV NO 1 ARGOEUVES - CHEVALET
17T000000015961F, LIAISON 400kV NO 2 ARGOEUVES-CHEVALET

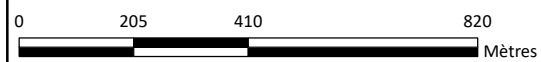
-  Limite communale
-  Zonage du réseau électrique de transport aérien

Plan de zonage du réseau
de transport électrique de tension ≥ 45 kV
(décret n°91-1147 du 14 octobre 1991
arrêté du 16 novembre 1994)

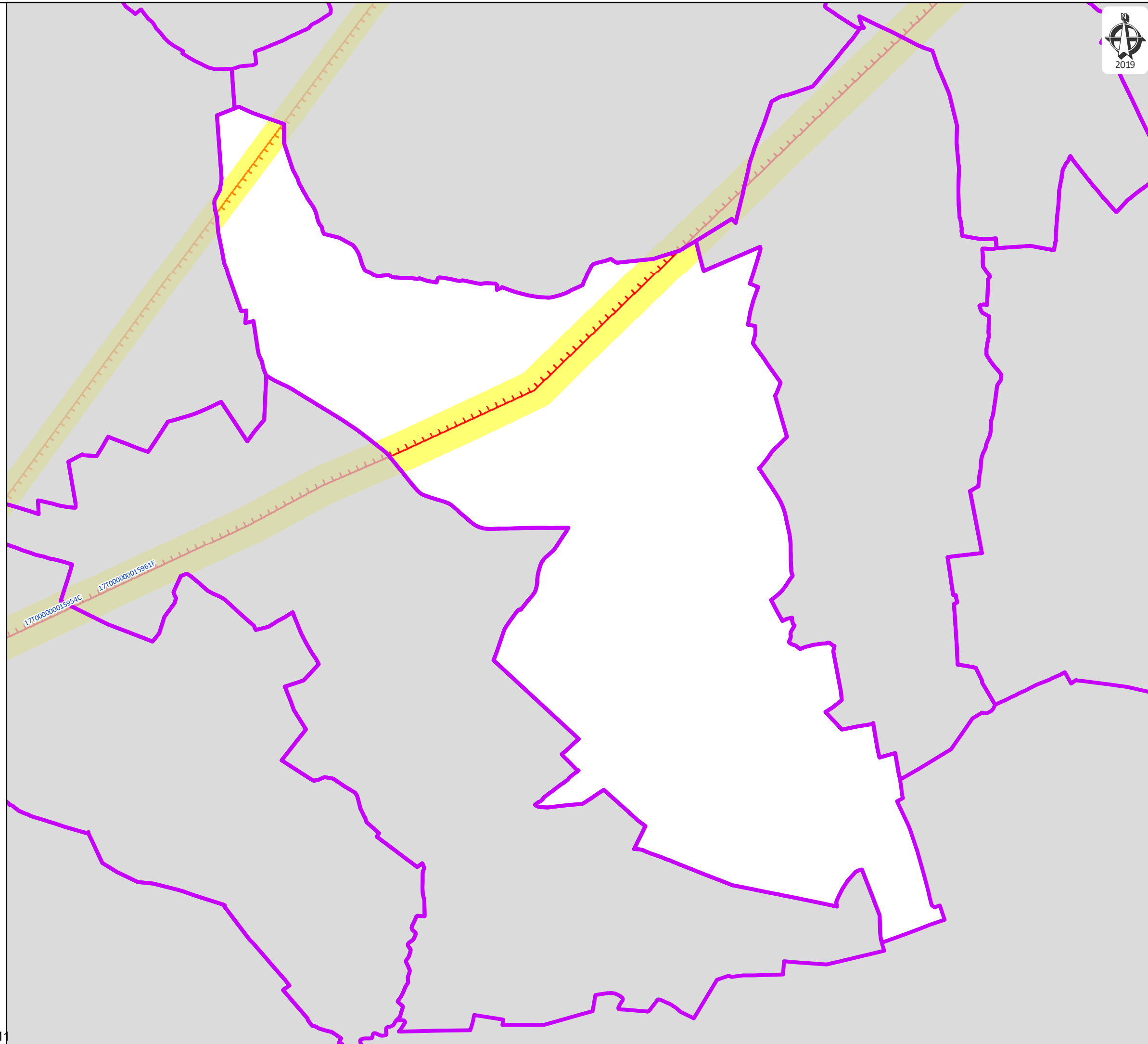
400kV	225kV	150kV	90kV	63kV	<63kV	Hors tension	Fibre optique
-------	-------	-------	------	------	-------	--------------	---------------





Carte réalisée par DDI/CDIL/SCET/CDR/2018
RTE ne pourra être tenu responsable de l'usage
qui pourrait être fait des données mises à disposition.
Fond de carte SCAN25 IGN (Licence n° 2010-DPGC03-83)



Date d'enregistrement : 13/03/2019 10:05:19
Nom du document: 21
Utilisateur: Delmerchr




17T000000015954C, LIAISON 400kV NO 1 ARGOEUVES - CHEVALET
17T000000015961F, LIAISON 400kV NO 2 ARGOEUVES-CHEVALET

-  Limite communale
-  Zonage du réseau électrique de transport aérien

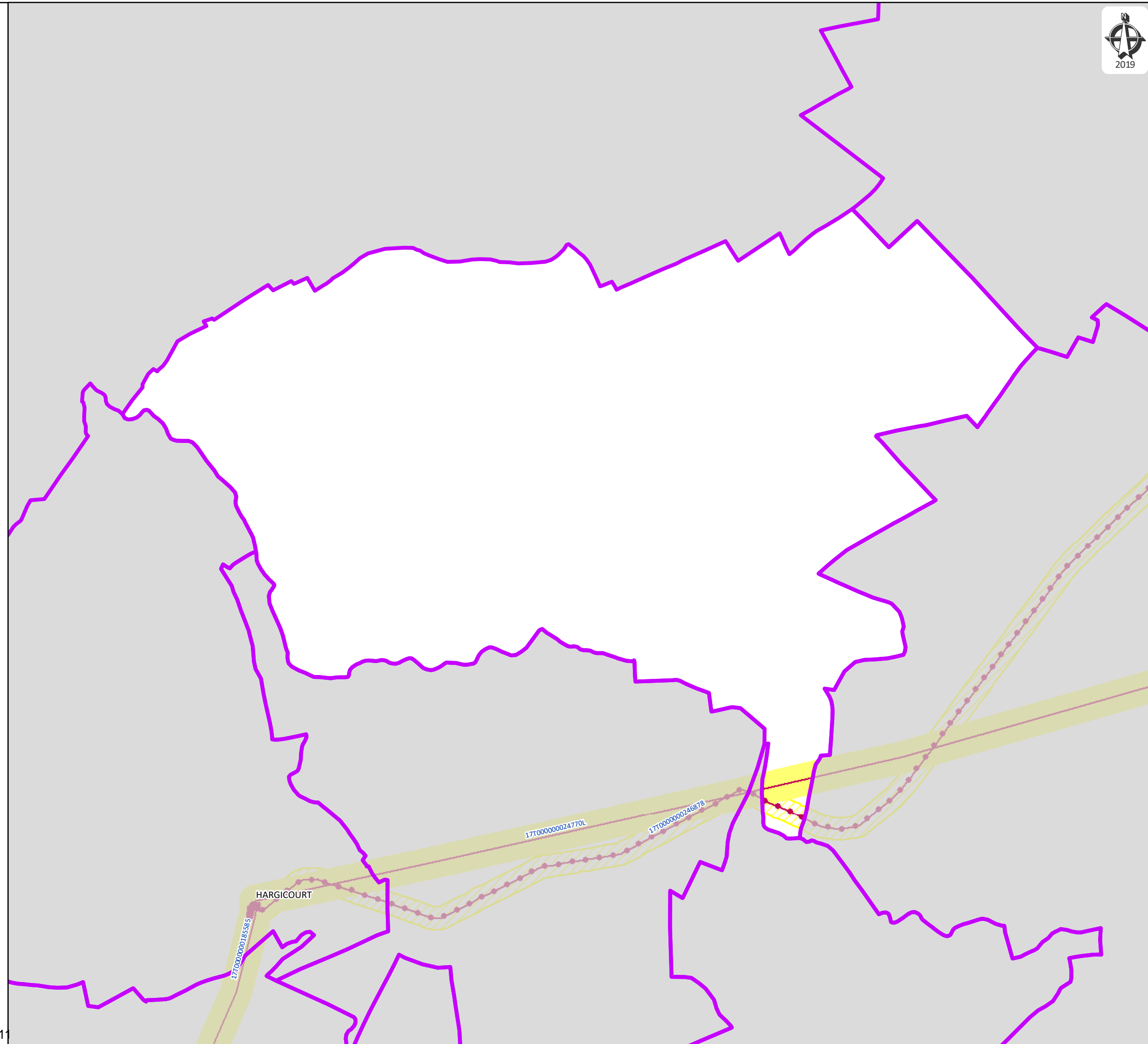
Plan de zonage du réseau
de transport électrique de tension ≥ 45 kV
(décret n°91-1147 du 14 octobre 1991
arrêté du 16 novembre 1994)

400kV	225kV	150kV	90kV	63kV	<63kV	Hors tension	Fibre optique
-------	-------	-------	------	------	-------	--------------	---------------



Carte réalisée par DDI/CDIL/SCET/CDR/2018
RTE ne pourra être tenu responsable de l'usage
qui pourrait être fait des données mises à disposition.
Fond de carte SCAN25 IGN (Licence n° 2010-DPGC03-83)

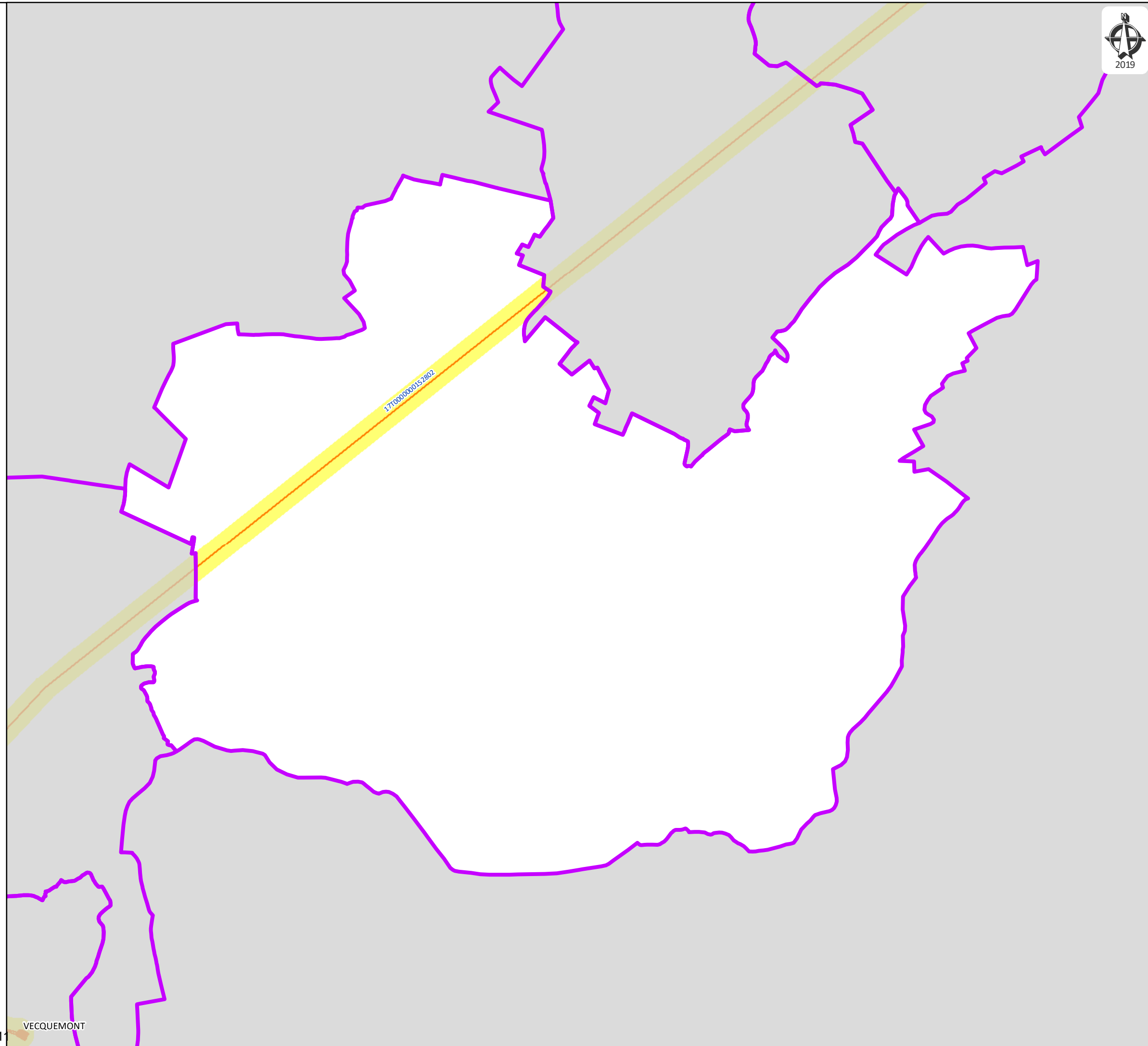
0 335 670 1 340
Mètres





- Limite communale
- Zonage du réseau électrique de transport aérien
- Zonage du réseau électrique de transport souterrain

Plan de zonage du réseau de transport électrique de tension ≥ 45 kV
(décret n°91-1147 du 14 octobre 1991
arrêté du 16 novembre 1994)

400kV 225kV 150kV 90kV 63kV <63kV Hors tension Fibre optique



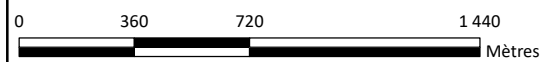
17T0000000152802, LIAISON 90kV NO 1 ALBERT-VECQUEMONT

-  Limite communale
-  Zonage du réseau électrique de transport aérien

Plan de zonage du réseau
de transport électrique de tension ≥ 45 kV
(décret n°91-1147 du 14 octobre 1991
arrêté du 16 novembre 1994)

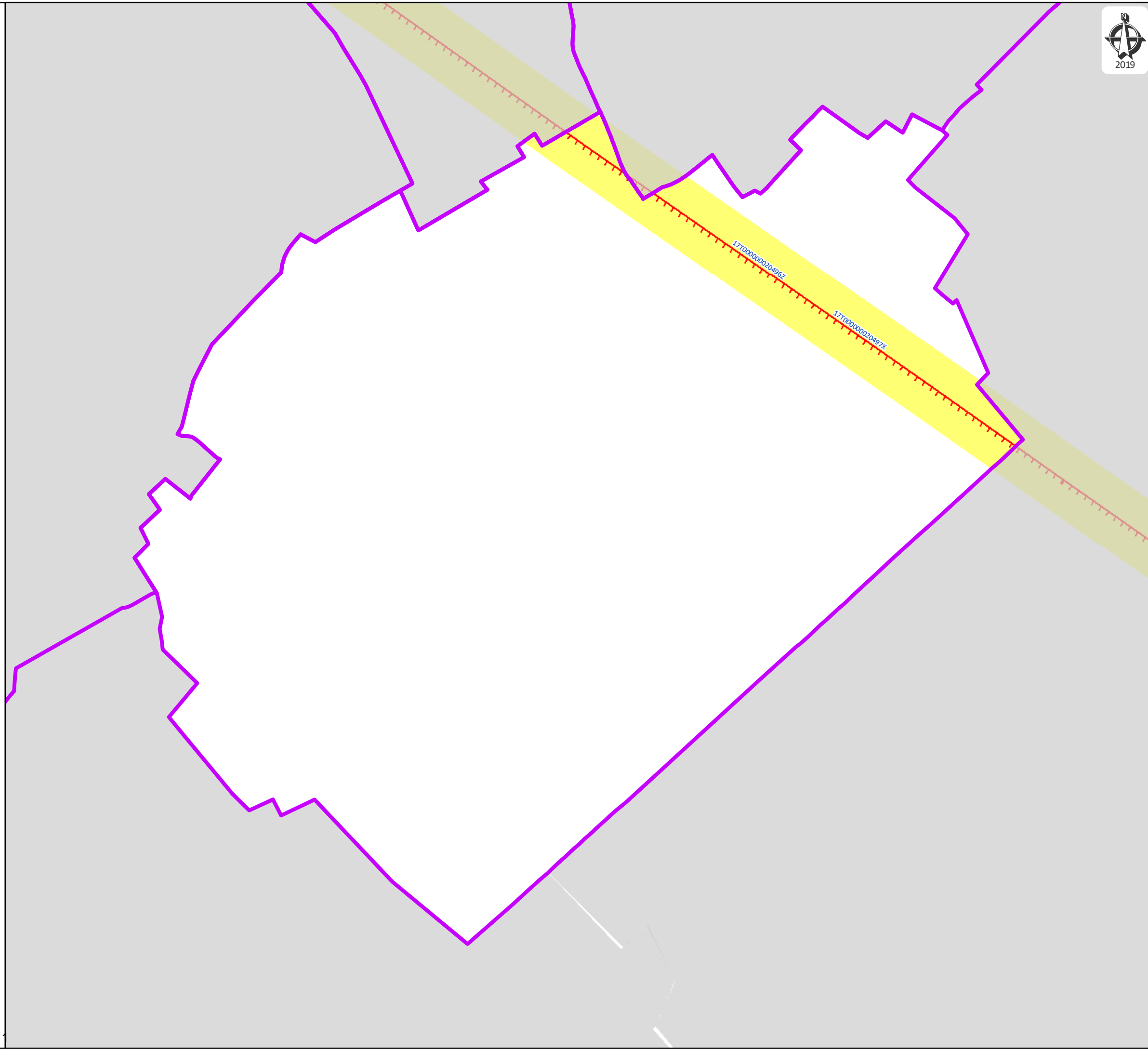


Carte réalisée par DDI/CDIL/SCET/CDR/2018
RTE ne pourra être tenu responsable de l'usage
qui pourrait être fait des données mises à disposition.
Fond de carte SCAN25 IGN (Licence n° 2010-DPGC03-83)





Date d'enregistrement : 13/03/2019 10:05:19
Nom du document: 21
Utilisateur: Delmerchr

VECQUEMONT



17T000000020496Z, LIAISON 400kV NO 1 CHEVALET-LATENA
17T000000020497X, LIAISON 400kV NO 2 CHEVALET-LATENA

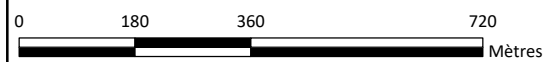
 Limite communale
 Zonage du réseau électrique de transport aérien

Plan de zonage du réseau de transport électrique de tension ≥ 45 kV
(décret n°91-1147 du 14 octobre 1991
arrêté du 16 novembre 1994)

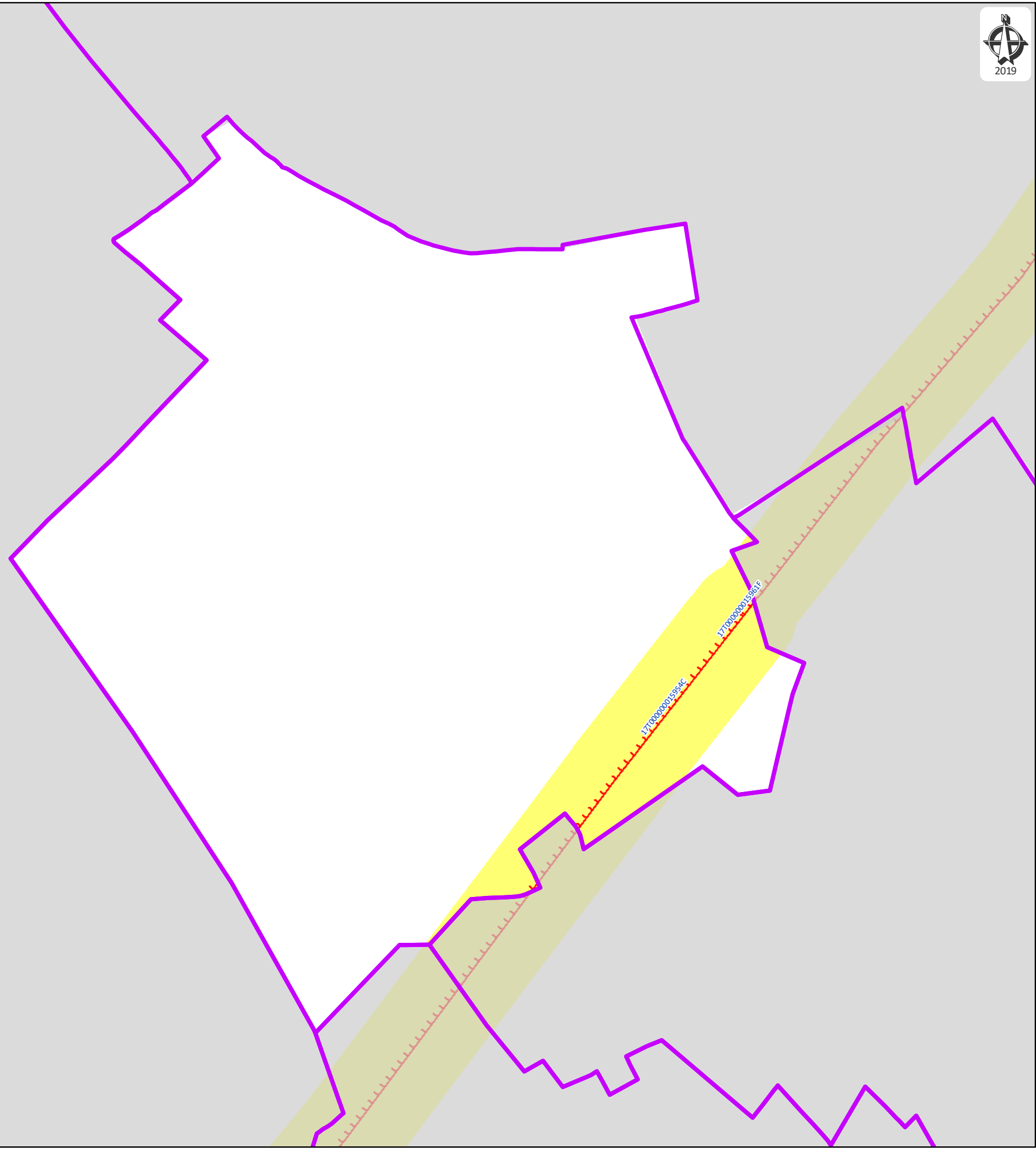
400kV	225kV	150kV	90kV	63kV	<63kV	Hors tension	Fibre optique
-------	-------	-------	------	------	-------	--------------	---------------





Carte réalisée par DDI/CDIL/SCET/CDR/2018
RTE ne pourra être tenu responsable de l'usage qui pourrait être fait des données mises à disposition.
Fond de carte SCAN25 IGN (Licence n° 2010-DPGC03-83)



Date d'enregistrement : 13/03/2019 10:05:19
Nom du document: 21
Utilisateur: Delmerchr





17T000000015954C, LIAISON 400kV NO 1 ARGOEUVES - CHEVALET
17T000000015961F, LIAISON 400kV NO 2 ARGOEUVES-CHEVALET

 Limite communale
 Zonage du réseau électrique de transport aérien

Plan de zonage du réseau de transport électrique de tension ≥ 45 kV
(décret n°91-1147 du 14 octobre 1991
arrêté du 16 novembre 1994)


400kV	225kV	150kV	90kV	63kV	<63kV	Hors tension	Fibre optique
-------	-------	-------	------	------	-------	--------------	---------------

17T0000000280979, LIAISON 63kV NO 1 PERTAIN-ROYE
17T0000000280987, LIAISON 63kV NO 2 PERTAIN-ROYE
17T0000000280995, LIAISON 225kV NO 1 PERTAIN-ROYE

 Limite communale
 Zonage du réseau électrique de transport aérien

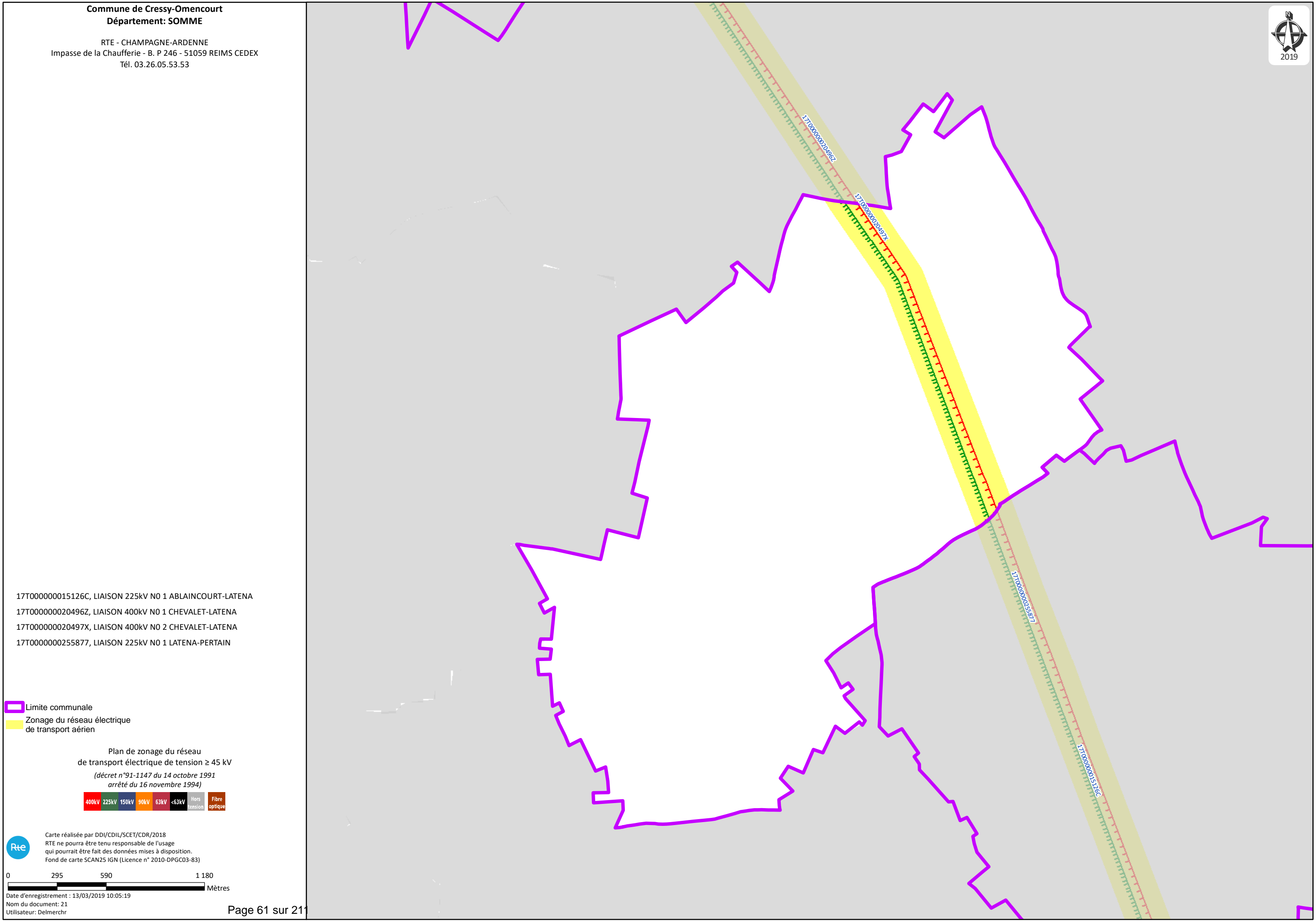
Plan de zonage du réseau de transport électrique de tension ≥ 45 kV
(décret n°91-1147 du 14 octobre 1991
arrêté du 16 novembre 1994)

400kV	225kV	150kV	90kV	63kV	<63kV	Hors tension	Fibre optique
-------	-------	-------	------	------	-------	--------------	---------------



 Carte réalisée par DDI/CDIL/SCET/CDR/2018
RTE ne pourra être tenu responsable de l'usage qui pourrait être fait des données mises à disposition.
Fond de carte SCAN25 IGN (Licence n° 2010-DPGC03-83)

0 155 310 620
Mètres

Date d'enregistrement : 13/03/2019 10:05:19
Nom du document: 21
Utilisateur: Delmerchr

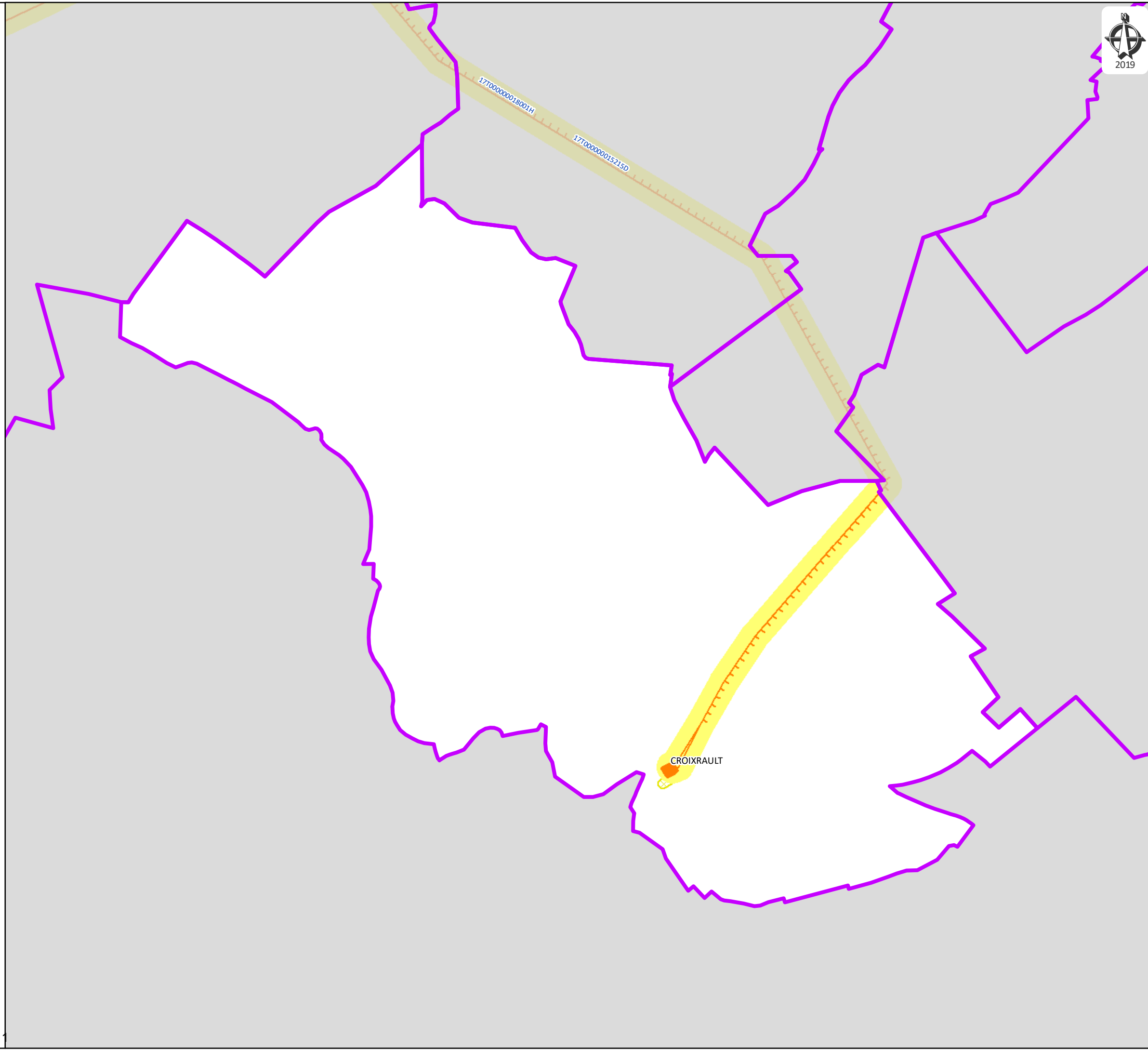


17T000000015126C, LIAISON 225kV NO 1 ABLAINCOURT-LATENA
17T000000020496Z, LIAISON 400kV NO 1 CHEVALET-LATENA
17T000000020497X, LIAISON 400kV NO 2 CHEVALET-LATENA
17T0000000255877, LIAISON 225kV NO 1 LATENA-PERTAIN

 Limite communale
 Zonage du réseau électrique de transport aérien

Plan de zonage du réseau de transport électrique de tension ≥ 45 kV
(décret n°91-1147 du 14 octobre 1991
arrêté du 16 novembre 1994)

400kV	225kV	150kV	90kV	63kV	<63kV	Hors tension	Fibre optique
-------	-------	-------	------	------	-------	--------------	---------------




17T000000015215D, LIAISON 90kV NO 1 AIRAINES-CROIXRAULT
17T000000018001H, LIAISON 90kV NO 1 BLOCAUX-CROIXRAULT

Poste électrique 90 kV

- Limite communale
- Zonage du réseau électrique de transport aérien
- Zonage du réseau électrique de transport télécom

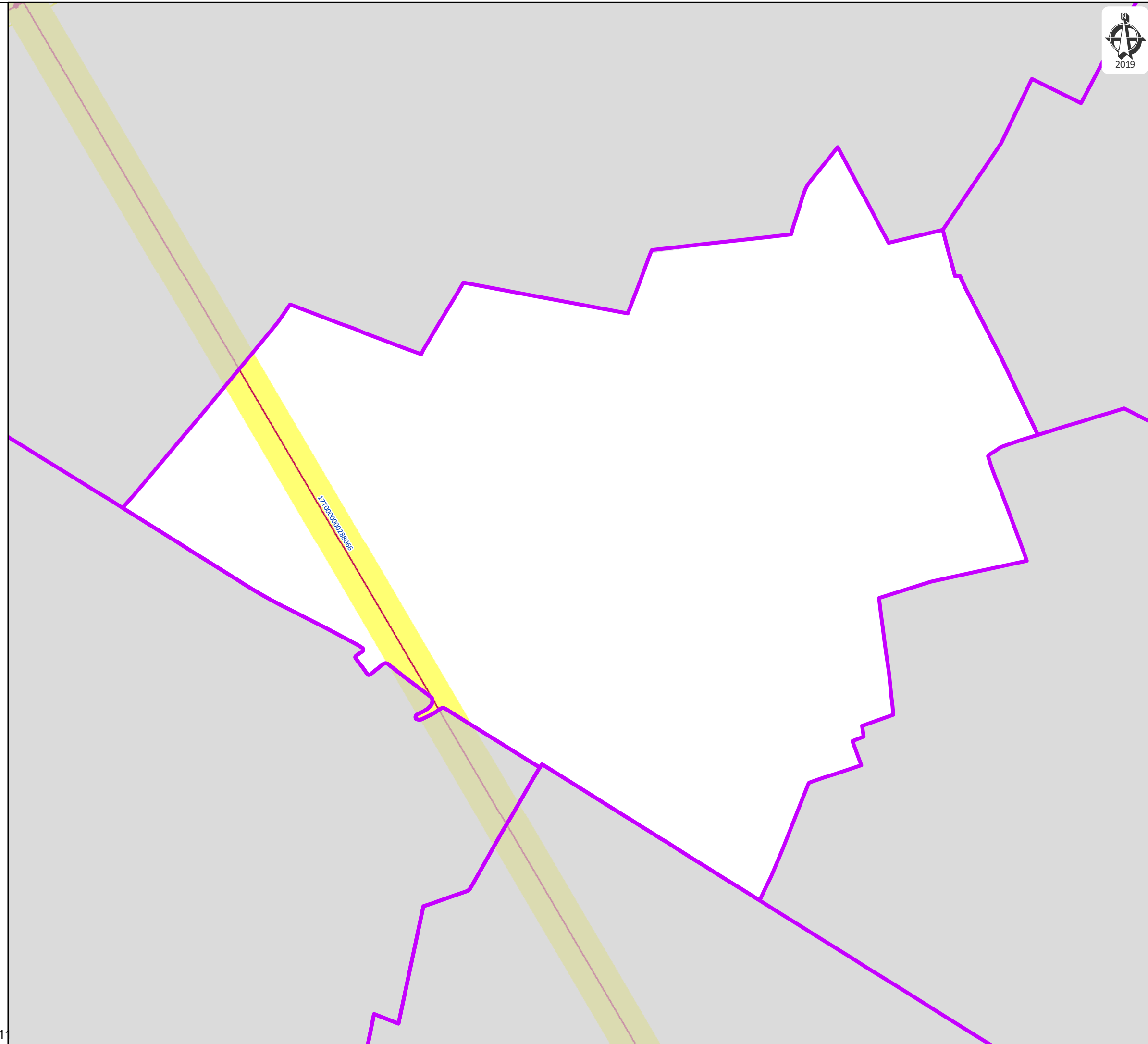
Plan de zonage du réseau
de transport électrique de tension ≥ 45 kV
(décret n°91-1147 du 14 octobre 1991
arrêté du 16 novembre 1994)

400kV	225kV	150kV	90kV	63kV	<63kV	Hors tension	Fibre optique
-------	-------	-------	------	------	-------	--------------	---------------





Carte réalisée par DDI/CDIL/SCET/CDR/2018
RTE ne pourra être tenu responsable de l'usage
qui pourrait être fait des données mises à disposition.
Fond de carte SCAN25 IGN (Licence n° 2010-DPGC03-83)

0 300 600 1 200
Mètres



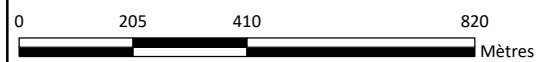
17T000000288066, LIAISON 63kV NO 2 ROYE-VAUVILLERS

-  Limite communale
-  Zonage du réseau électrique de transport aérien

Plan de zonage du réseau
de transport électrique de tension ≥ 45 kV
(décret n°91-1147 du 14 octobre 1991
arrêté du 16 novembre 1994)



Carte réalisée par DDI/CDIL/SCET/CDR/2018
RTE ne pourra être tenu responsable de l'usage
qui pourrait être fait des données mises à disposition.
Fond de carte SCAN25 IGN (Licence n° 2010-DPGC03-83)



Date d'enregistrement : 13/03/2019 10:05:19
Nom du document: 21
Utilisateur: Delmerchr



17T000000019704F, LIAISON 225kV NO 1 CARRIERES - ROYE - VALESCOURT

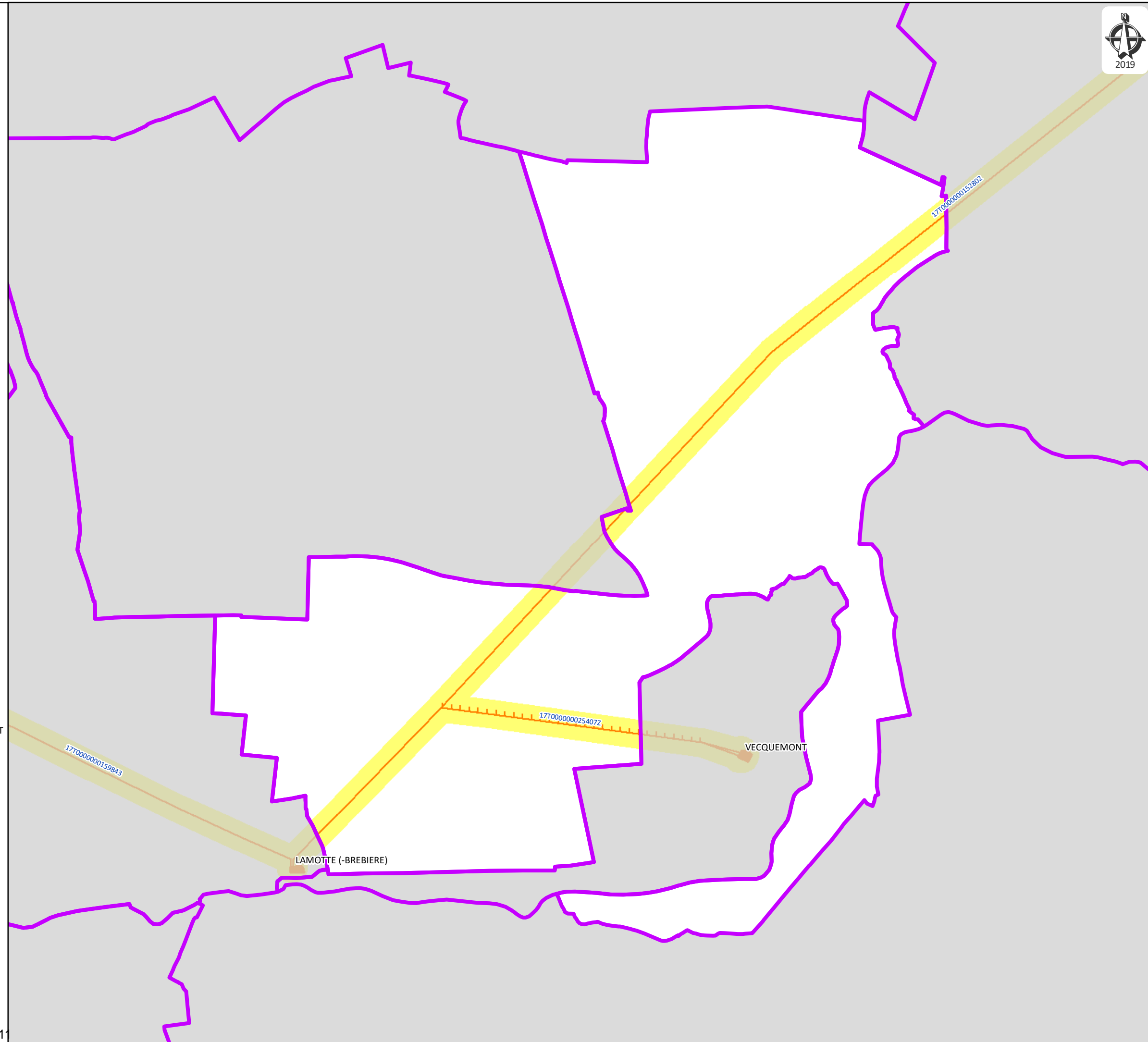
- Limite communale
- Zonage du réseau électrique de transport aérien

Plan de zonage du réseau
de transport électrique de tension ≥ 45 kV
(décret n°91-1147 du 14 octobre 1991
arrêté du 16 novembre 1994)





Carte réalisée par DDI/CDIL/SCET/CDR/2018
RTE ne pourra être tenu responsable de l'usage
qui pourrait être fait des données mises à disposition.
Fond de carte SCAN25 IGN (Licence n° 2010-DPGC03-83)

0 270 540 1 080 Mètres

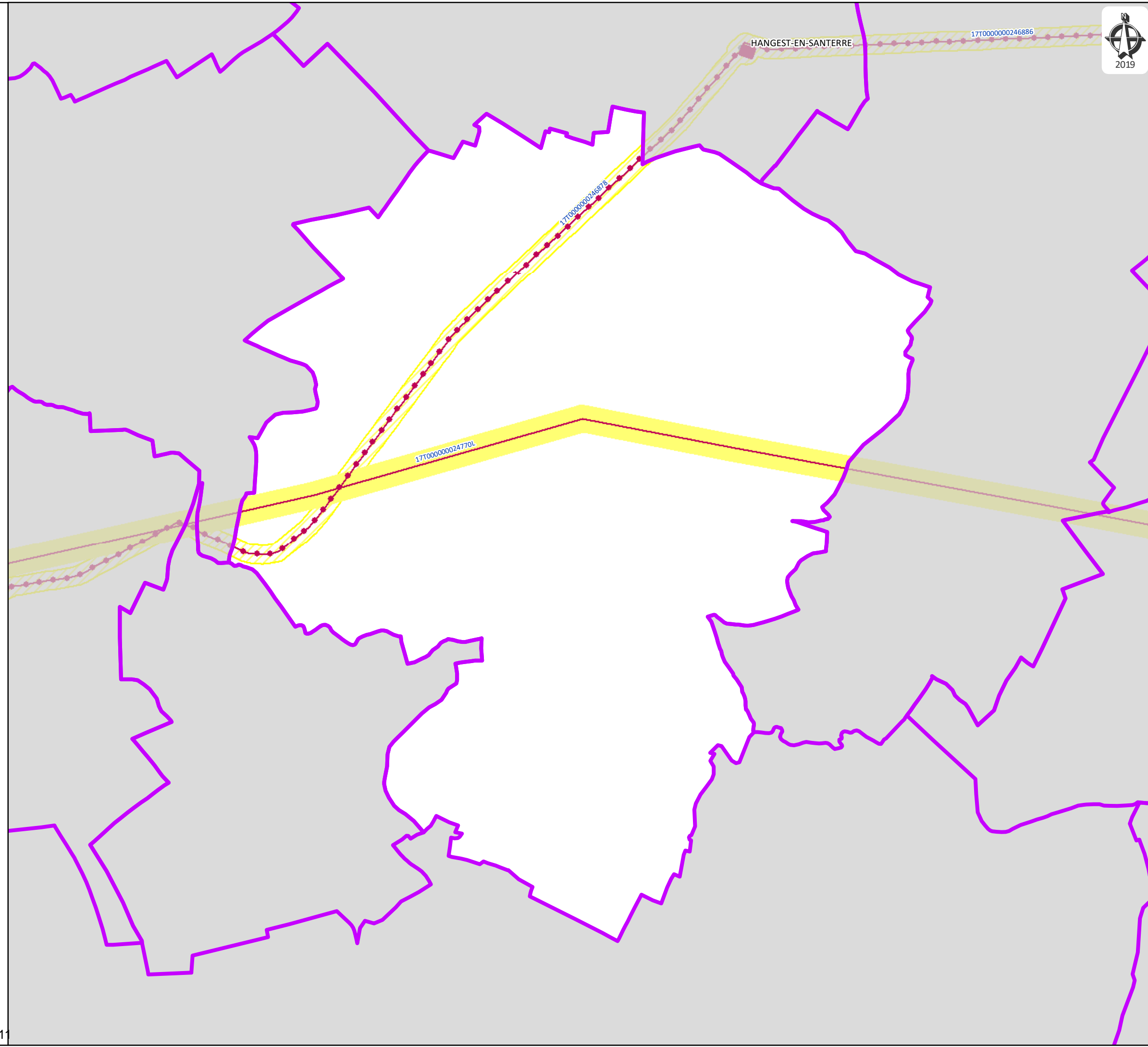


17T0000000152802, LIAISON 90kV NO 1 ALBERT-VECQUEMONT
17T000000025407Z, LIAISON 90kV NO 1 LAMOTTE (-BREBIERE)-VECQUEMONT

 Limite communale
 Zonage du réseau électrique de transport aérien

Plan de zonage du réseau de transport électrique de tension ≥ 45 kV
(décret n°91-1147 du 14 octobre 1991
arrêté du 16 novembre 1994)

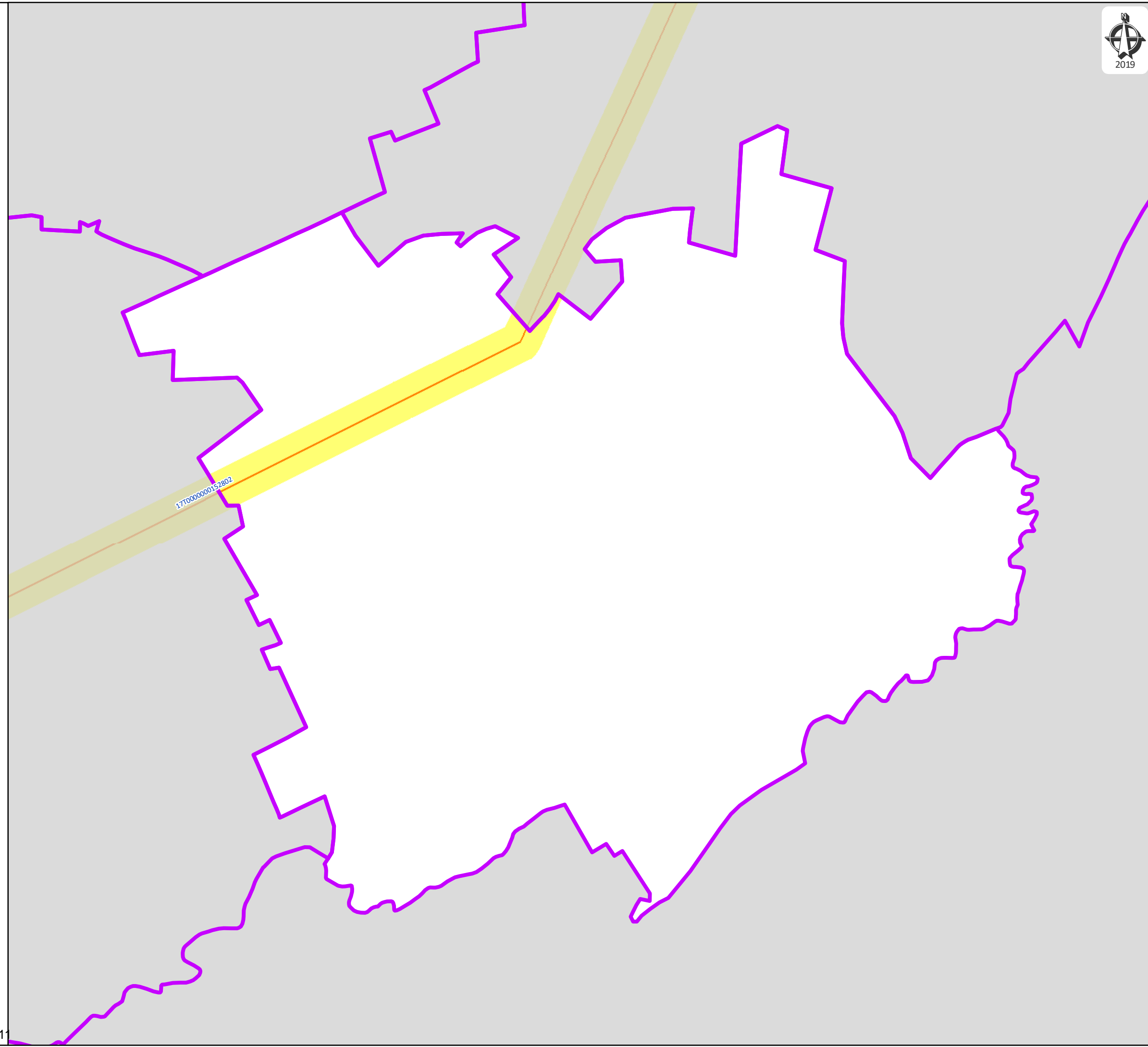
400kV	225kV	150kV	90kV	63kV	<63kV	Hors tension	Fibre optique
-------	-------	-------	------	------	-------	--------------	---------------





- Limite communale
- Zonage du réseau électrique de transport aérien
- Zonage du réseau électrique de transport souterrain

Plan de zonage du réseau de transport électrique de tension ≥ 45 kV
(décret n°91-1147 du 14 octobre 1991
arrêté du 16 novembre 1994)

400kV 225kV 150kV 90kV 63kV <63kV Hors tension Fibre optique



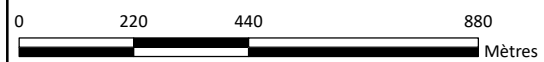
17T0000000152802, LIAISON 90kV NO 1 ALBERT-VECQUEMONT

-  Limite communale
-  Zonage du réseau électrique de transport aérien

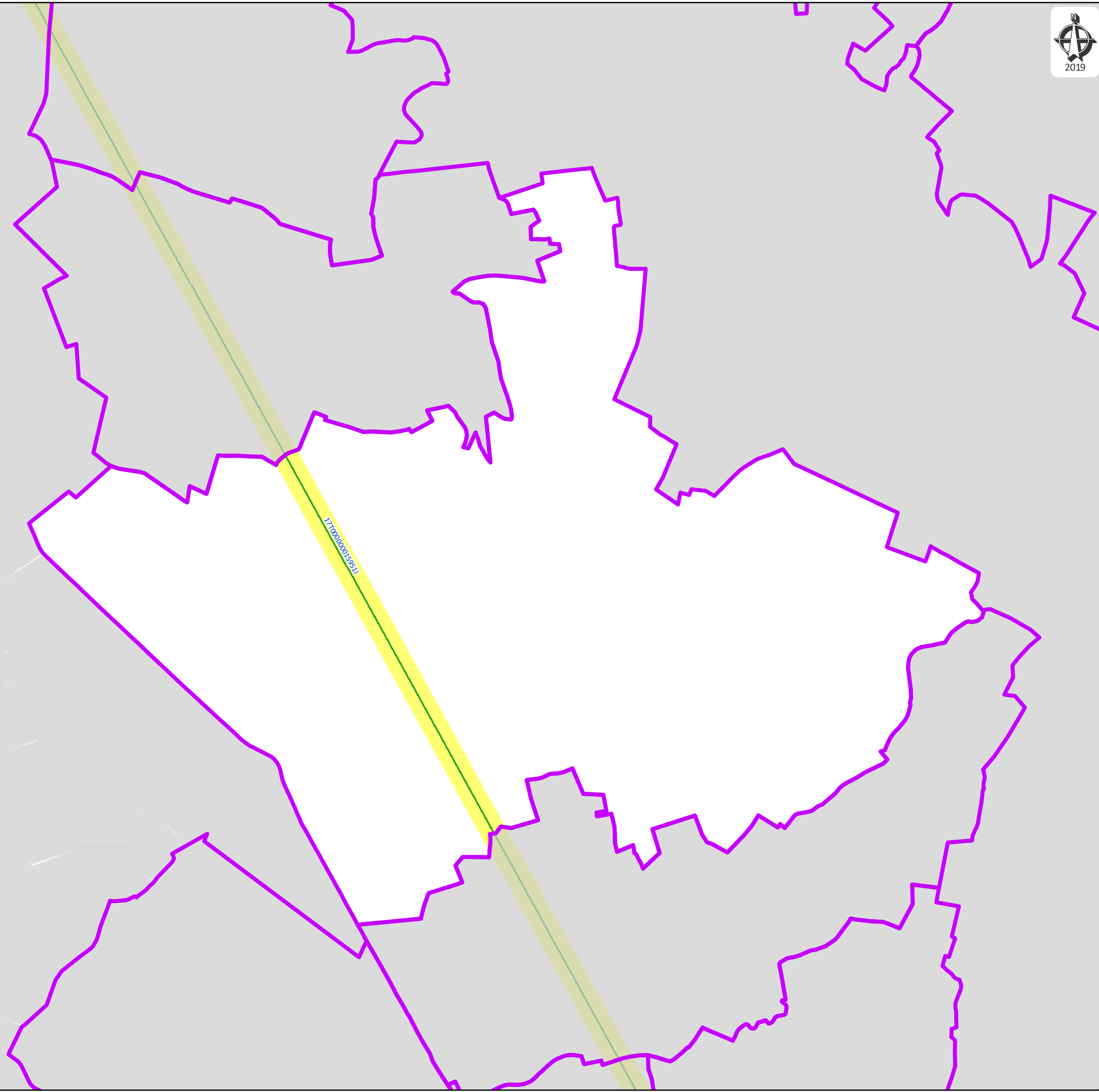
Plan de zonage du réseau
de transport électrique de tension ≥ 45 kV
(décret n°91-1147 du 14 octobre 1991
arrêté du 16 novembre 1994)





Carte réalisée par DDI/CDIL/SCET/CDR/2018
RTE ne pourra être tenu responsable de l'usage
qui pourrait être fait des données mises à disposition.
Fond de carte SCAN25 IGN (Licence n° 2010-DPGC03-83)



Date d'enregistrement : 13/03/2019 10:05:19
Nom du document: 21
Utilisateur: Delmerchr



17T0000000159511, LIAISON 225kV N0 1 ARGOEUVES - BRAILLY-CORNEHOTTE

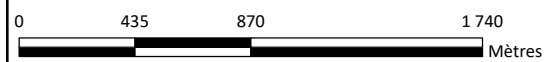
-  Limite communale
-  Zonage du réseau électrique de transport aérien

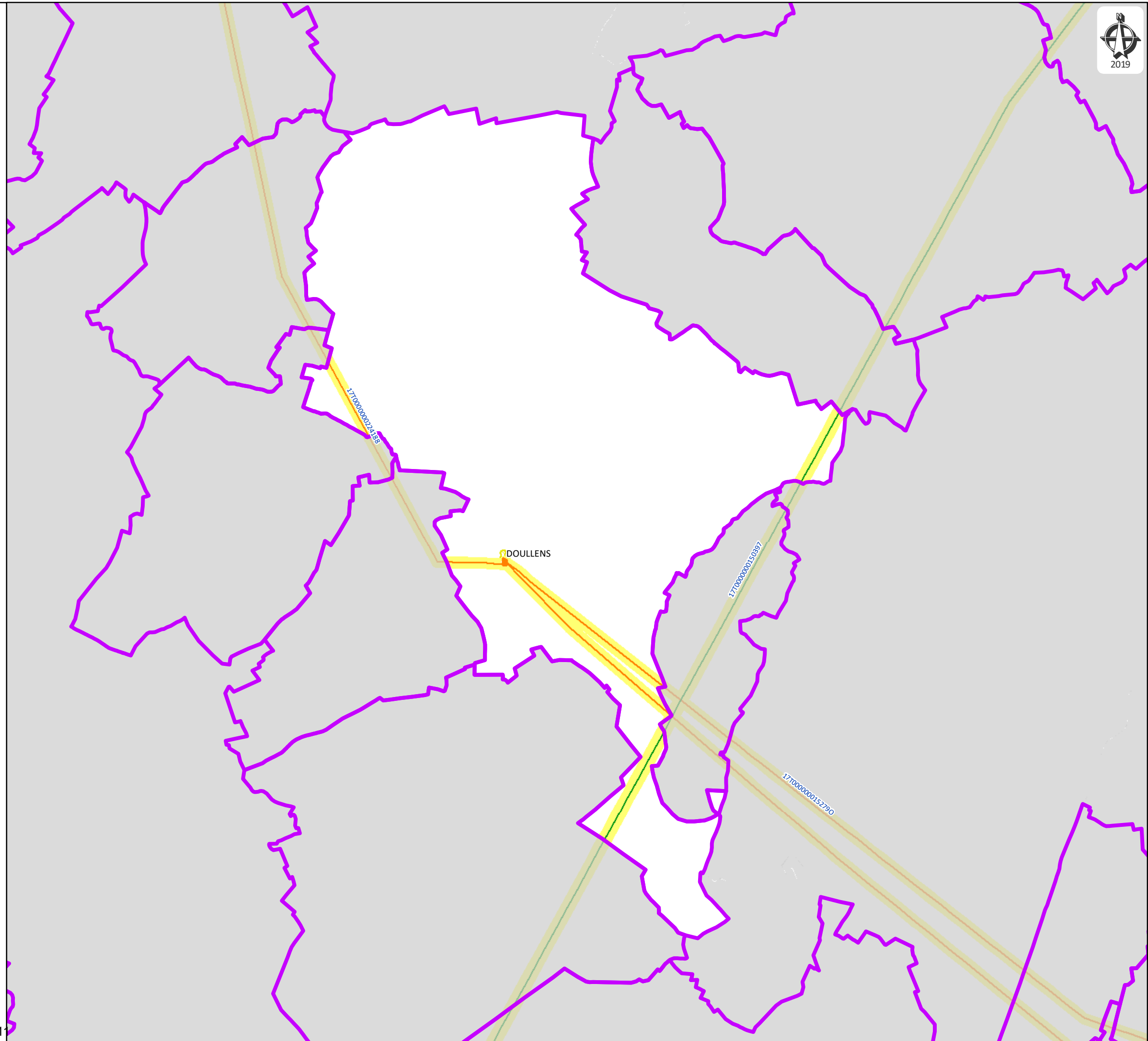
Plan de zonage du réseau
de transport électrique de tension ≥ 45 kV
(décret n°91-1147 du 14 octobre 1991
arrêté du 16 novembre 1994)




400kV	225kV	150kV	90kV	63kV	<63kV	Hors tension	Fibre optique
-------	-------	-------	------	------	-------	--------------	---------------



Carte réalisée par DDI/CDIL/SCET/CDR/2018
RTE ne pourra être tenu responsable de l'usage
qui pourrait être fait des données mises à disposition.
Fond de carte SCAN25 IGN (Licence n° 2010-DPGC03-83)





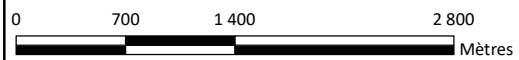
-  Limite communale
-  Zonage du réseau électrique de transport aérien
-  Zonage du réseau électrique de transport télécom

Plan de zonage du réseau
de transport électrique de tension ≥ 45 kV
(décret n°91-1147 du 14 octobre 1991
arrêté du 16 novembre 1994)

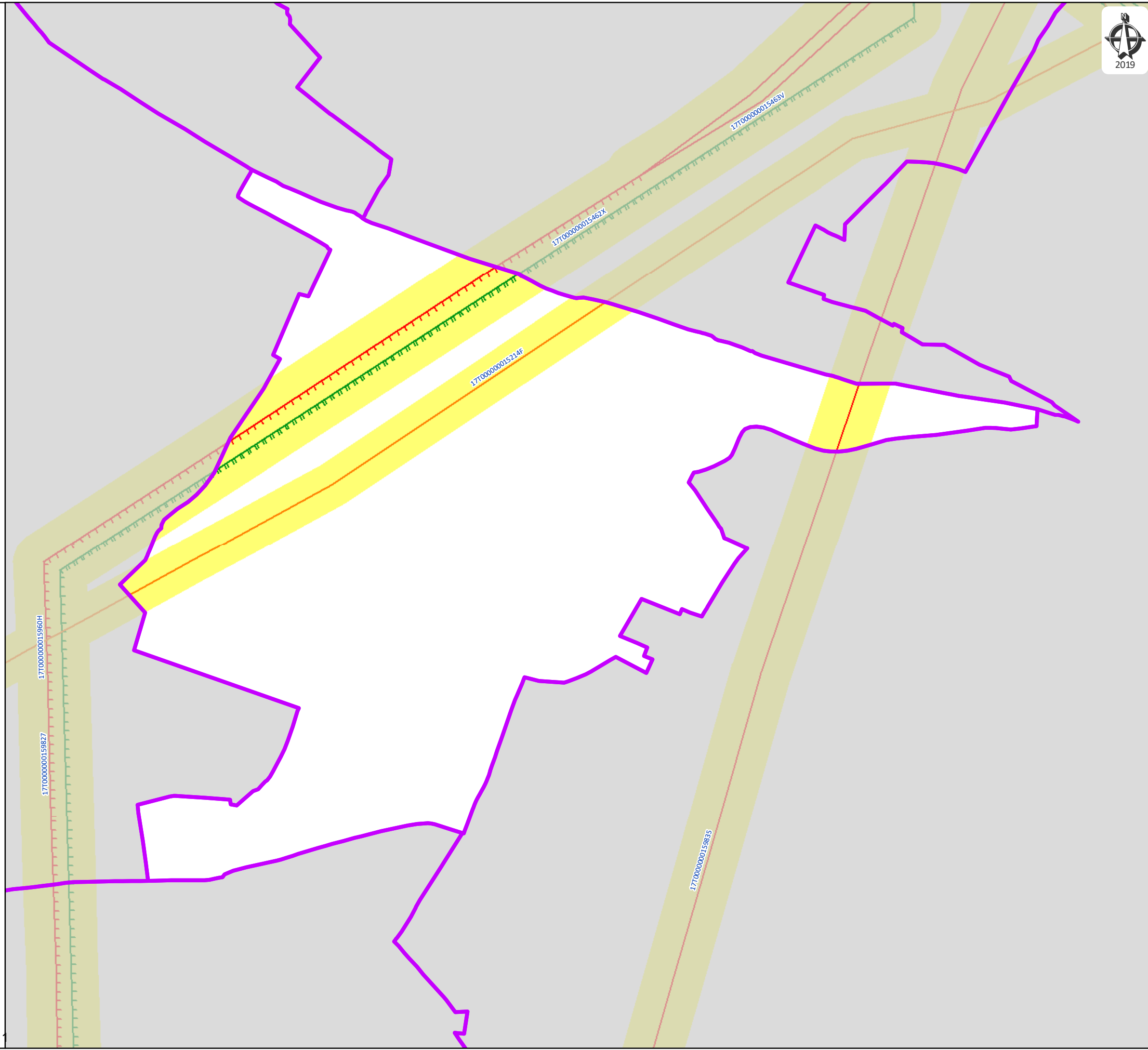
400kV	225kV	150kV	90kV	63kV	<63kV	Hors tension	Fibre optique
-------	-------	-------	------	------	-------	--------------	---------------





Carte réalisée par DDI/CDIL/SCET/CDR/2018
RTE ne pourra être tenu responsable de l'usage
qui pourrait être fait des données mises à disposition.
Fond de carte SCAN25 IGN (Licence n° 2010-DPGC03-83)



Date d'enregistrement : 13/03/2019 10:05:19
Nom du document: 21
Utilisateur: Delmerchr

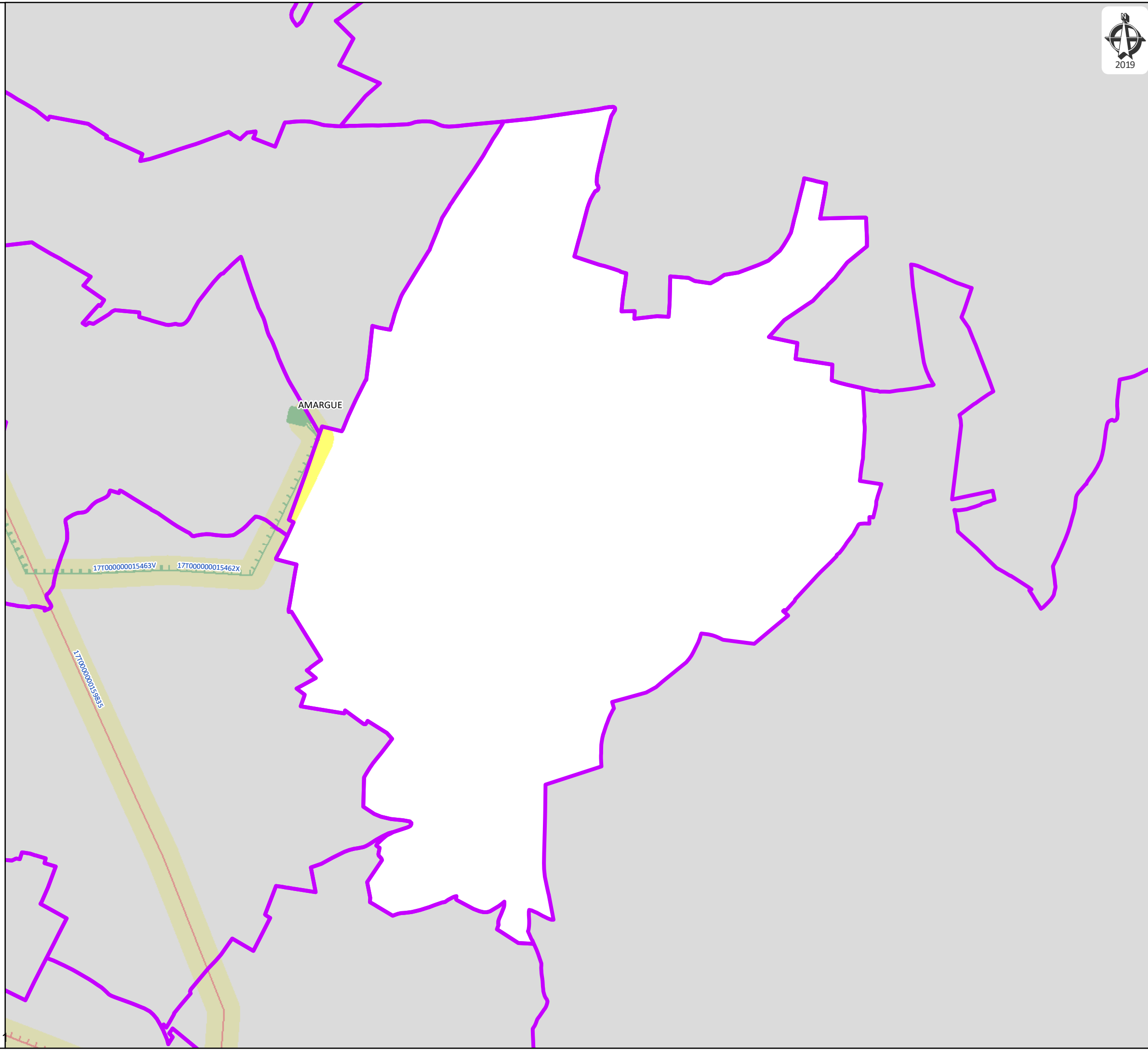


- 17T000000015214F, LIAISON 90kV NO 1 AIRAINES-ARGOEUVES
- 17T000000015462X, LIAISON 225kV NO 1 AMARGUE-ARGOEUVES
- 17T000000015463V, LIAISON 225kV NO 1 AMARGUE - AMIENS - ARGOEUVES
- 17T000000015960H, LIAISON 400kV NO 1 ARGOEUVES - TERRIER
- 17T0000000159827, LIAISON 400kV NO 2 ARGOEUVES-TERRIER
- 17T0000000159835, LIAISON 400kV NO 3 ARGOEUVES-TERRIER



-  Limite communale
-  Zonage du réseau électrique de transport aérien

Plan de zonage du réseau
de transport électrique de tension ≥ 45 kV
(décret n°91-1147 du 14 octobre 1991
arrêté du 16 novembre 1994)



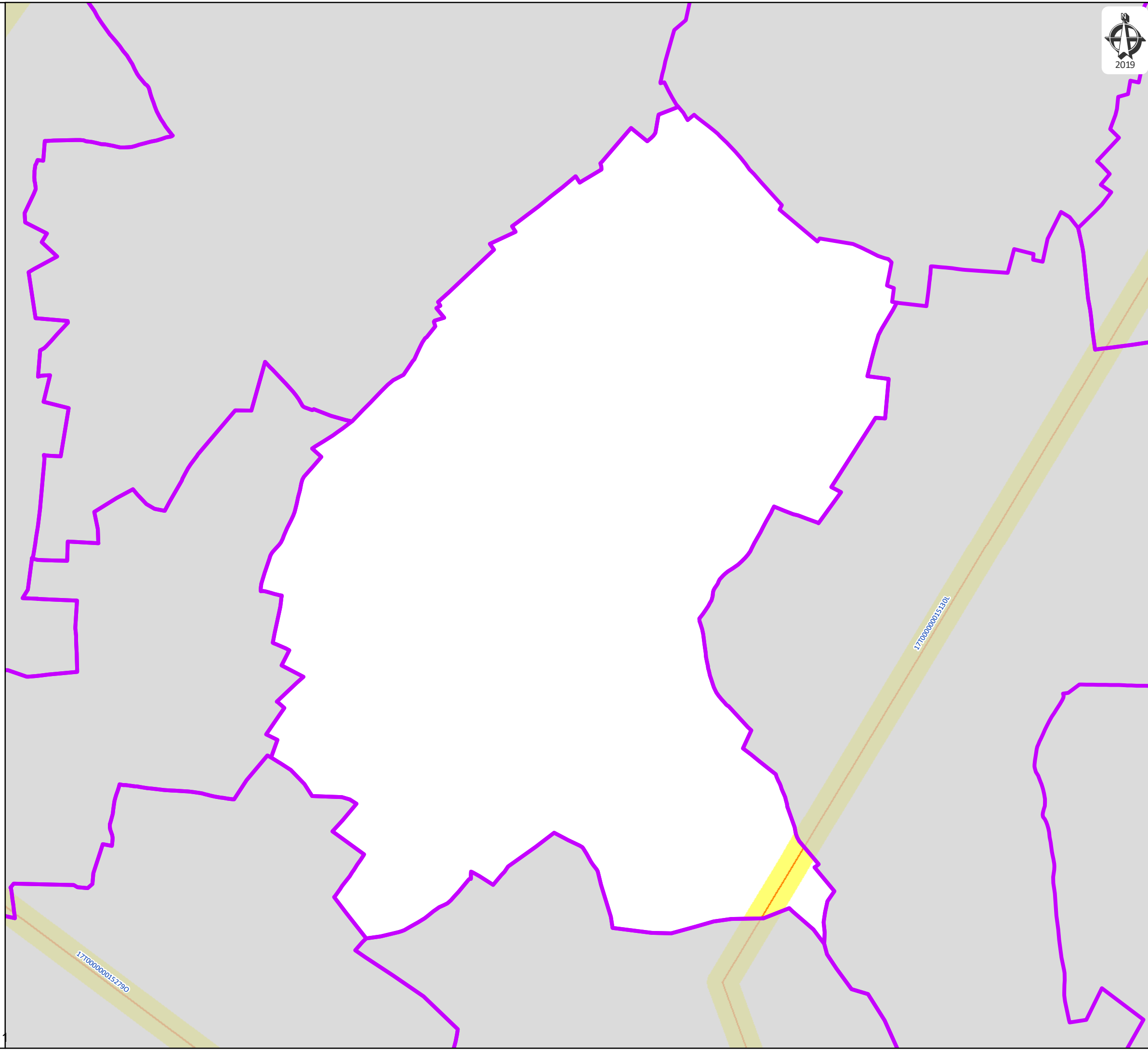


17T000000015462X, LIAISON 225kV N0 1 AMARGUE-ARGOEUVES
17T000000015463V, LIAISON 225kV N0 1 AMARGUE - AMIENS - ARGOEUVES



-  Limite communale
-  Zonage du réseau électrique de transport aérien

Plan de zonage du réseau de transport électrique de tension ≥ 45 kV
(décret n°91-1147 du 14 octobre 1991
arrêté du 16 novembre 1994)



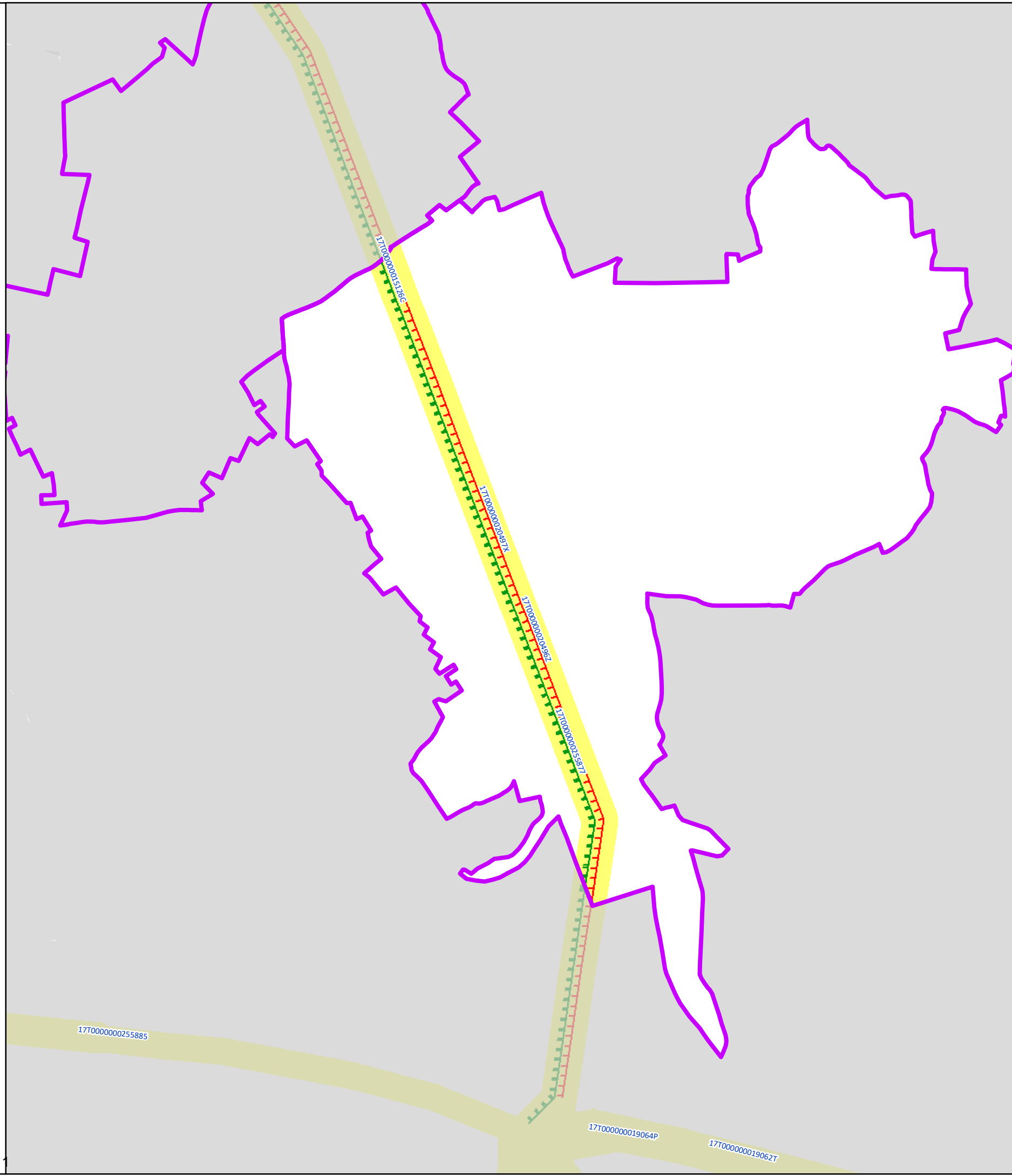


17T000000015130L, LIAISON 90kV NO 1 ACHIET-ALBERT



-  Limite communale
-  Zonage du réseau électrique de transport aérien

Plan de zonage du réseau
de transport électrique de tension ≥ 45 kV
(décret n°91-1147 du 14 octobre 1991
arrêté du 16 novembre 1994)

400kV	225kV	150kV	90kV	63kV	<63kV	Hors tension	Fibre optique
-------	-------	-------	------	------	-------	--------------	---------------

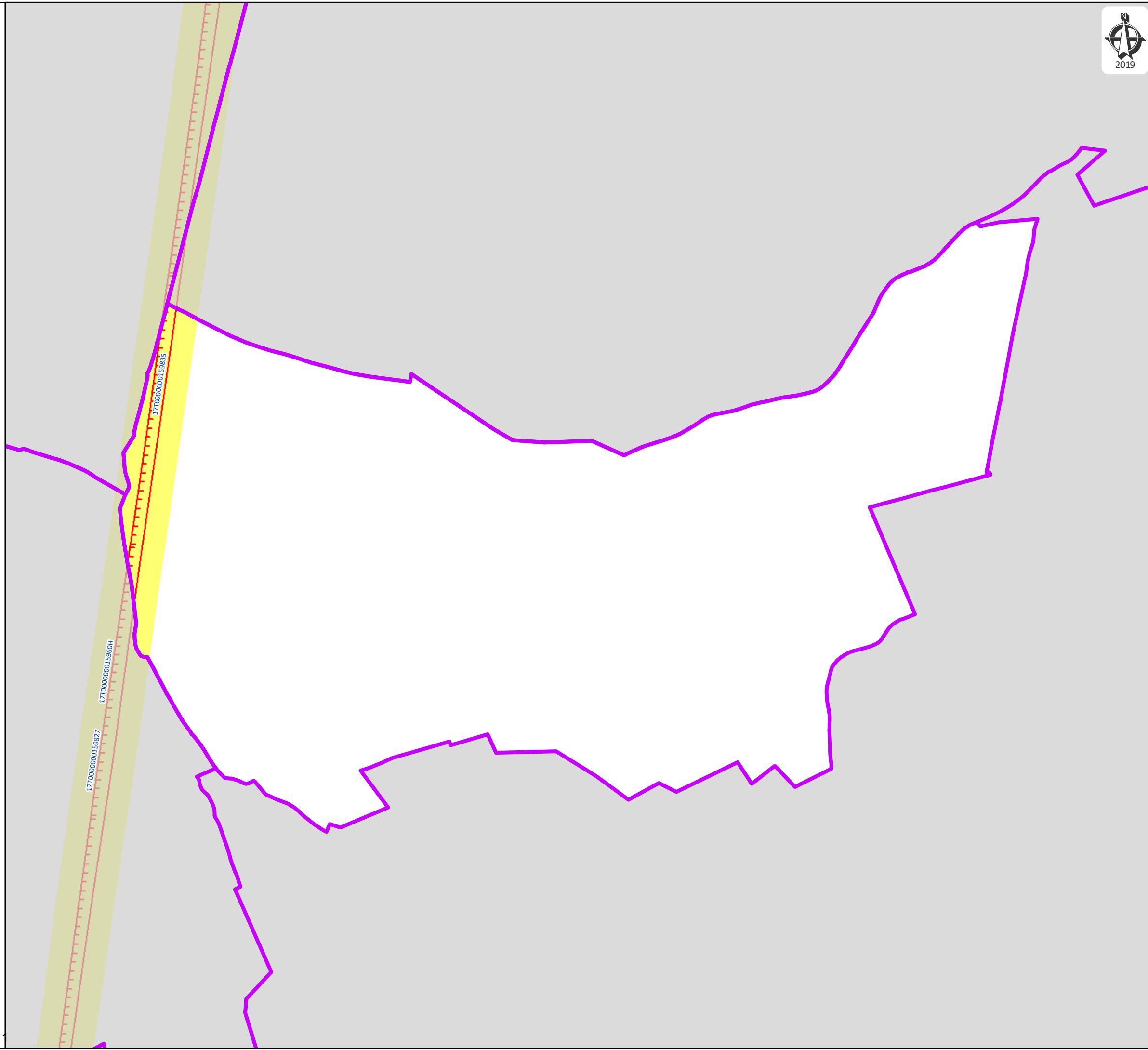


- 17T000000015126C, LIAISON 225kV NO 1 ABLAINCOURT-LATENA
- 17T000000020496Z, LIAISON 400kV NO 1 CHEVALET-LATENA
- 17T000000020497X, LIAISON 400kV NO 2 CHEVALET-LATENA
- 17T0000000255877, LIAISON 225kV NO 1 LATENA-PERTAIN



-  Limite communale
-  Zonage du réseau électrique de transport aérien

Plan de zonage du réseau
de transport électrique de tension ≥ 45 kV
(décret n°91-1147 du 14 octobre 1991
arrêté du 16 novembre 1994)

400kV	225kV	150kV	90kV	63kV	<63kV	Hors tension	Fibre optique
-------	-------	-------	------	------	-------	--------------	---------------

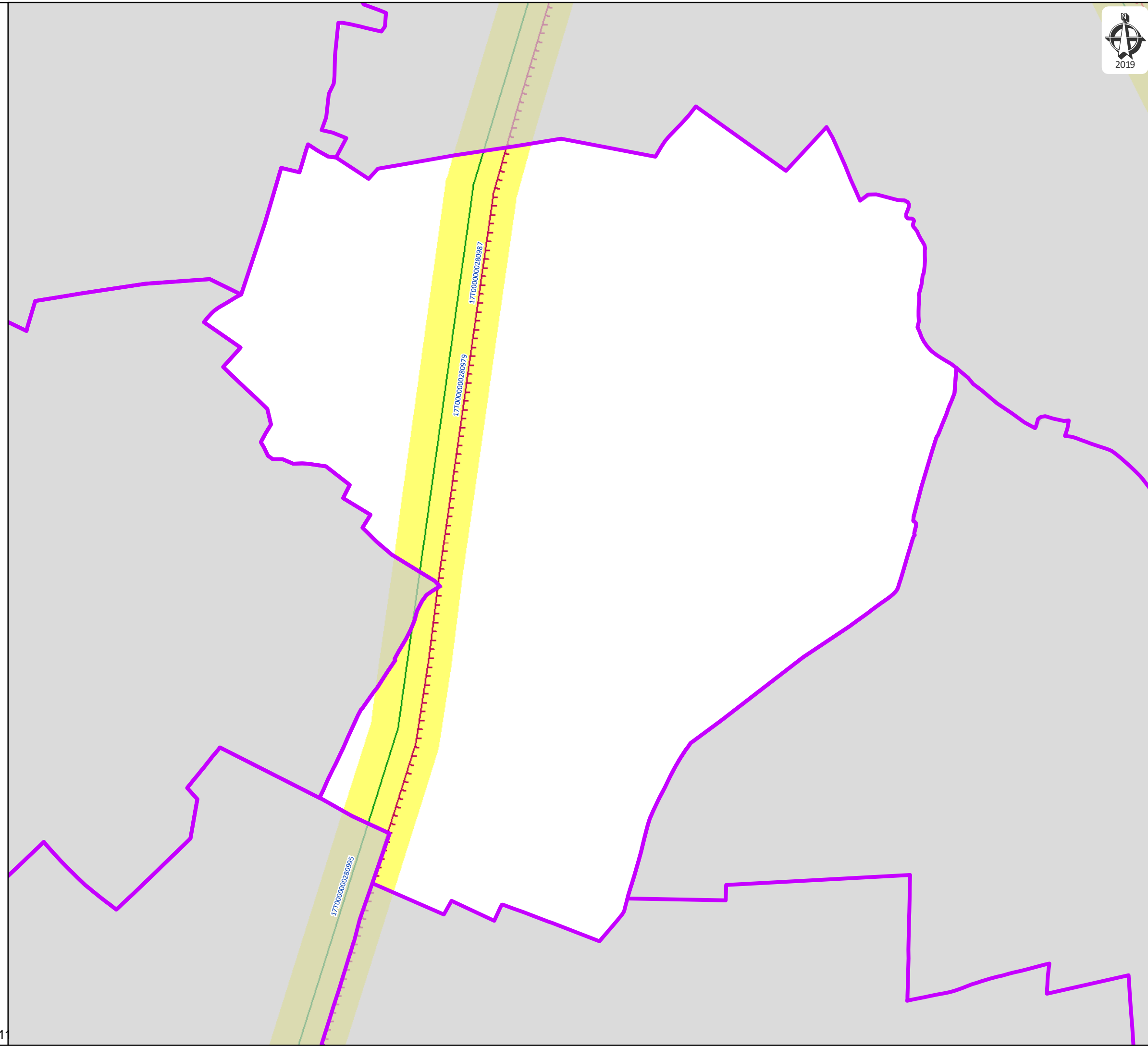


17T000000015960H, LIAISON 400kV NO 1 ARGOEUVES - TERRIER
17T0000000159827, LIAISON 400kV NO 2 ARGOEUVES-TERRIER
17T0000000159835, LIAISON 400kV NO 3 ARGOEUVES-TERRIER



 Limite communale
 Zonage du réseau électrique de transport aérien

Plan de zonage du réseau de transport électrique de tension ≥ 45 kV
(décret n°91-1147 du 14 octobre 1991
arrêté du 16 novembre 1994)

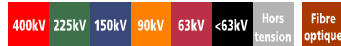
400kV	225kV	150kV	90kV	63kV	<63kV	Hors tension	Fibre optique
-------	-------	-------	------	------	-------	--------------	---------------

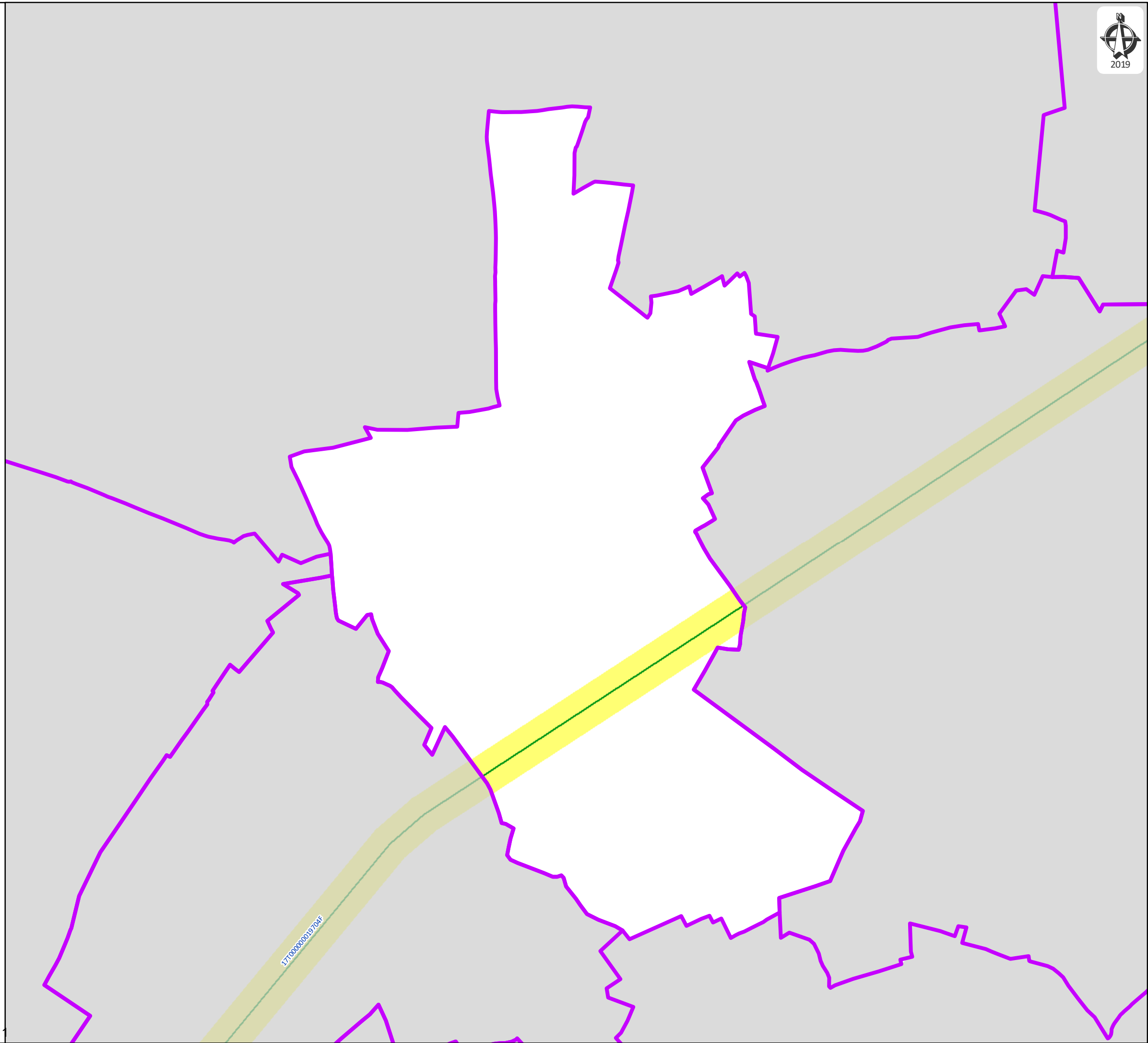


17T0000000280979, LIAISON 63kV NO 1 PERTAIN-ROYE
17T0000000280987, LIAISON 63kV NO 2 PERTAIN-ROYE
17T0000000280995, LIAISON 225kV NO 1 PERTAIN-ROYE

 Limite communale
 Zonage du réseau électrique de transport aérien

Plan de zonage du réseau de transport électrique de tension ≥ 45 kV
(décret n°91-1147 du 14 octobre 1991
arrêté du 16 novembre 1994)

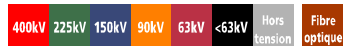




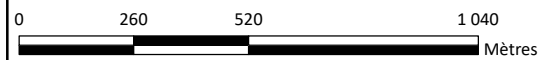
17T000000019704F, LIAISON 225kV NO 1 CARRIERES - ROYE - VALESCOURT

- Limite communale
- Zonage du réseau électrique de transport aérien

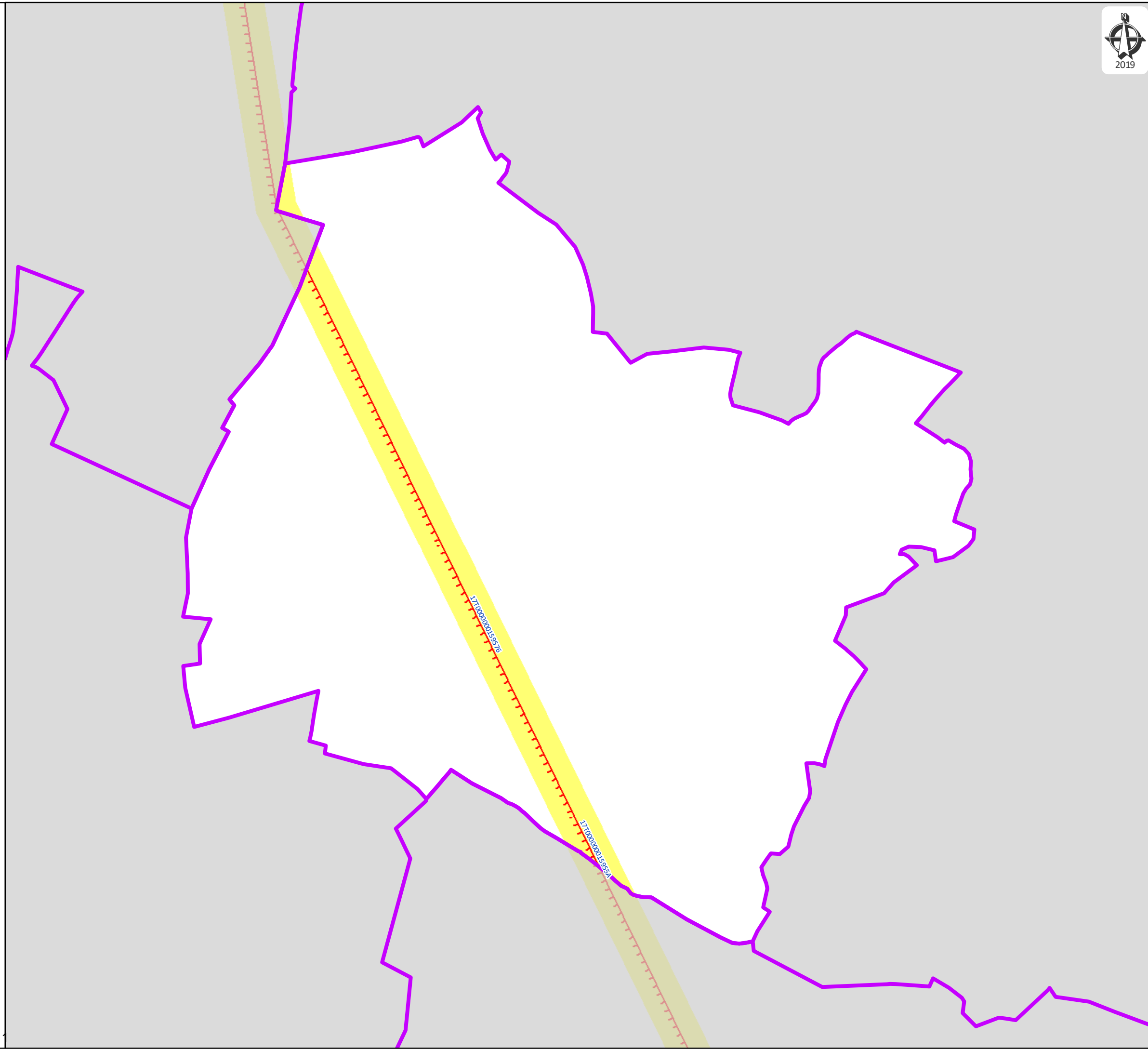
Plan de zonage du réseau
de transport électrique de tension ≥ 45 kV
(décret n°91-1147 du 14 octobre 1991
arrêté du 16 novembre 1994)





Carte réalisée par DDI/CDIL/SCET/CDR/2018
RTE ne pourra être tenu responsable de l'usage
qui pourrait être fait des données mises à disposition.
Fond de carte SCAN25 IGN (Licence n° 2010-DPGC03-83)



Date d'enregistrement : 13/03/2019 10:05:19
Nom du document : 21
Utilisateur : Delmerchr

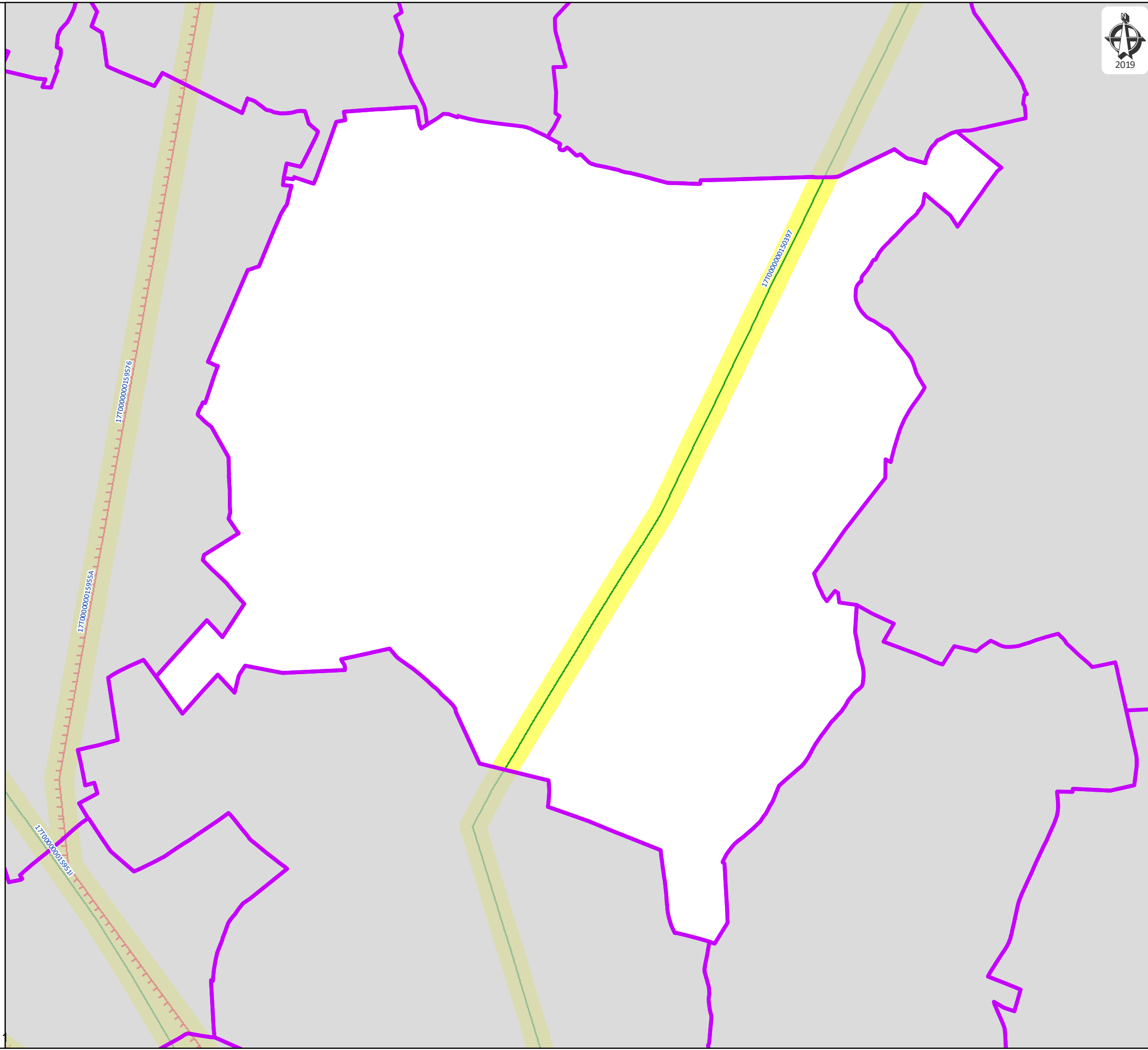




17T000000015955A, LIAISON 400kV NO 1 ARGOEUVES - FRUGES
17T0000000159576, LIAISON 400kV NO 1 ARGOEUVES - MANDARINS

 Limite communale
 Zonage du réseau électrique de transport aérien

Plan de zonage du réseau
de transport électrique de tension ≥ 45 kV
(décret n°91-1147 du 14 octobre 1991
arrêté du 16 novembre 1994)

400kV	225kV	150kV	90kV	63kV	<63kV	Hors tension	Fibre optique
-------	-------	-------	------	------	-------	--------------	---------------



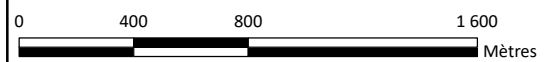
-  Limite communale
-  Zonage du réseau électrique de transport aérien

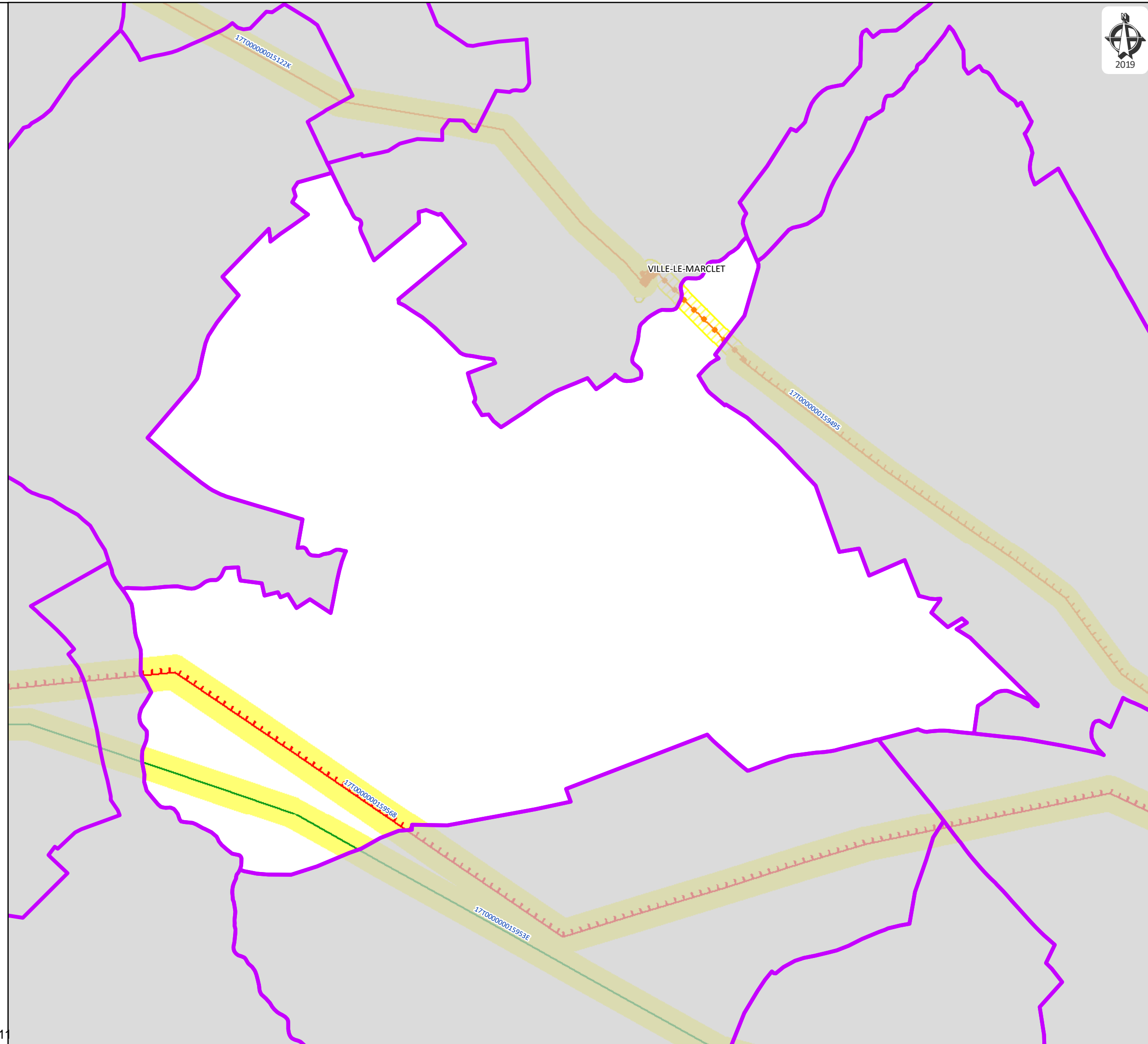
Plan de zonage du réseau
de transport électrique de tension ≥ 45 kV
(décret n°91-1147 du 14 octobre 1991
arrêté du 16 novembre 1994)

400kV	225kV	150kV	90kV	63kV	<63kV	Hors tension	Fibre optique
-------	-------	-------	------	------	-------	--------------	---------------



Carte réalisée par DDI/CDIL/SCET/CDR/2018
RTE ne pourra être tenu responsable de l'usage
qui pourrait être fait des données mises à disposition.
Fond de carte SCAN25 IGN (Licence n° 2010-DPGC03-83)



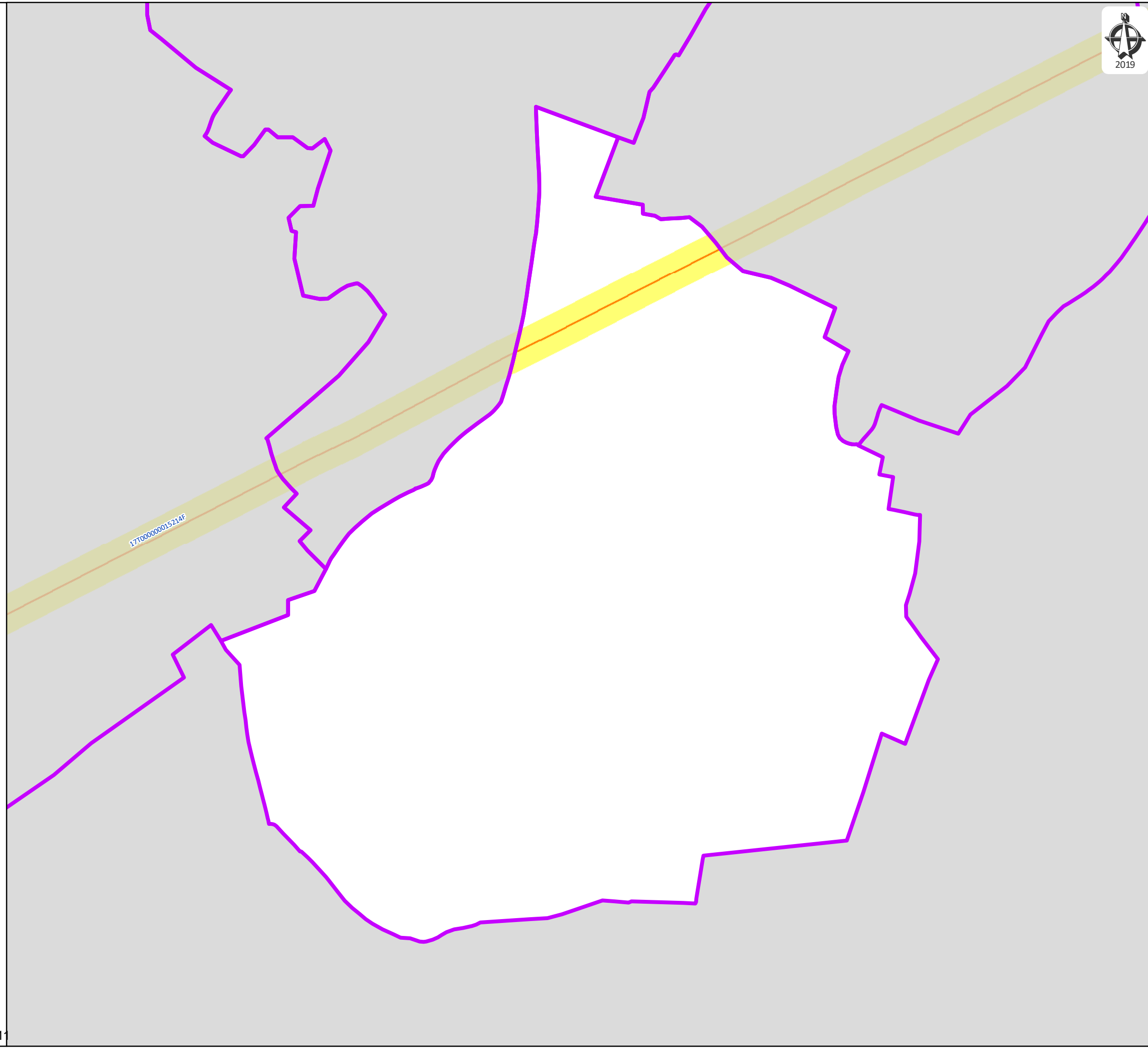


17T0000000159495, LIAISON 90kV NO 1 ARGOEUVES-VILLE-LE-MARCLET
17T000000015953E, LIAISON 225kV NO 1 ARGOEUVES-BEAUCHAMPS



- Limite communale
- Zonage du réseau électrique de transport aérien
- Zonage du réseau électrique de transport souterrain

Plan de zonage du réseau de transport électrique de tension ≥ 45 kV
(décret n°91-1147 du 14 octobre 1991
arrêté du 16 novembre 1994)

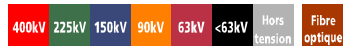
400kV 225kV 150kV 90kV 63kV <63kV Hors tension Fibre optique



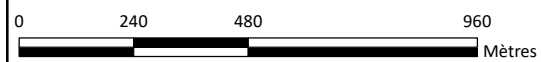
17T000000015214F, LIAISON 90kV NO 1 AIRAINES-ARGOEUVES

-  Limite communale
-  Zonage du réseau électrique de transport aérien

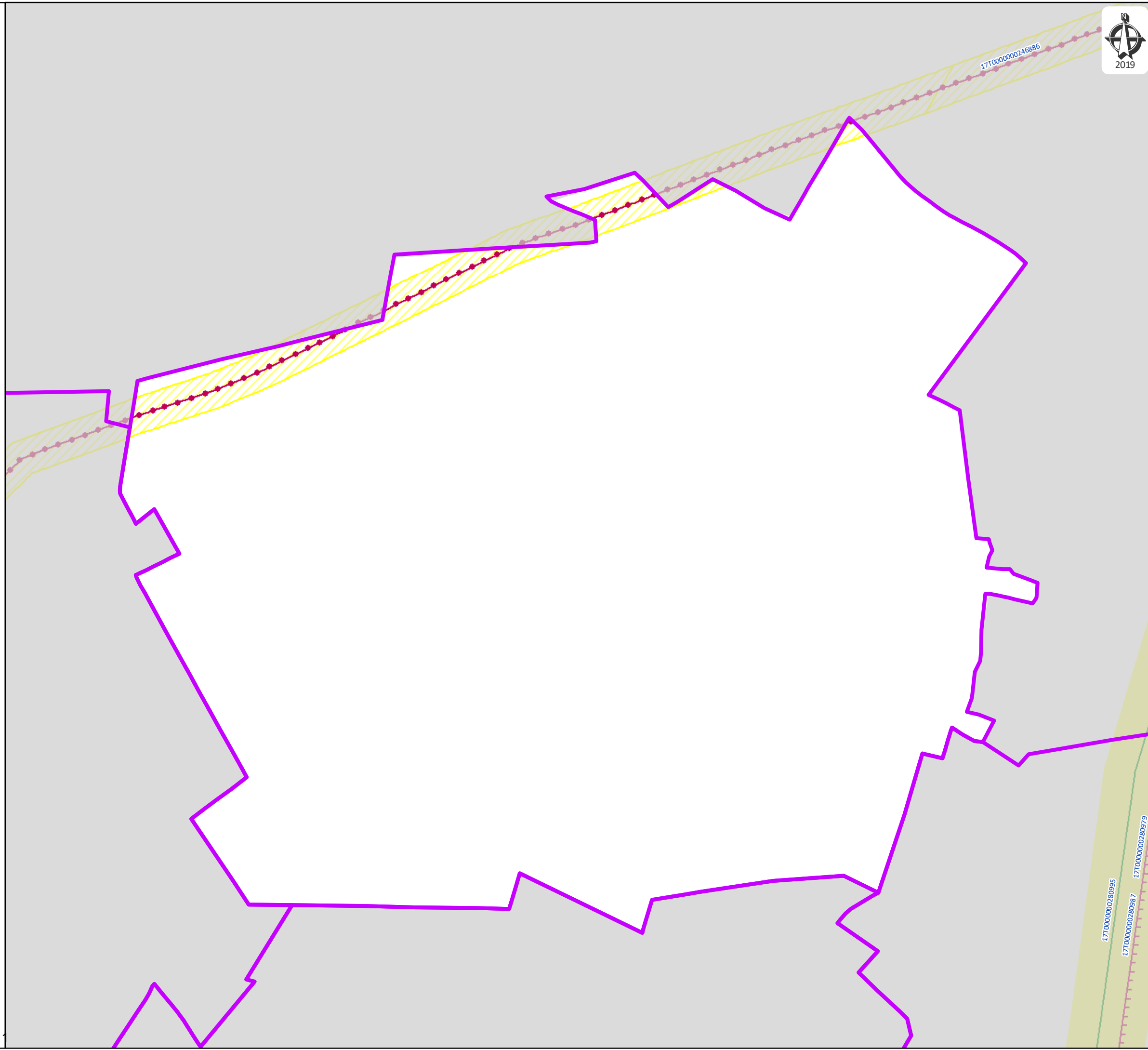
Plan de zonage du réseau
de transport électrique de tension ≥ 45 kV
(décret n°91-1147 du 14 octobre 1991
arrêté du 16 novembre 1994)



Carte réalisée par DDI/CDIL/SCET/CDR/2018
RTE ne pourra être tenu responsable de l'usage
qui pourrait être fait des données mises à disposition.
Fond de carte SCAN25 IGN (Licence n° 2010-DPGC03-83)



Date d'enregistrement : 13/03/2019 10:05:19
Nom du document: 21
Utilisateur: Delmerchr



17T0000000246886, LIAISON 63kV NO 1 HANGEST-EN-SANTERRE - PERTAIN

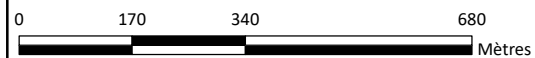
- Limite communale
- Zonage du réseau électrique de transport souterrain

Plan de zonage du réseau
de transport électrique de tension ≥ 45 kV
(décret n°91-1147 du 14 octobre 1991
arrêté du 16 novembre 1994)

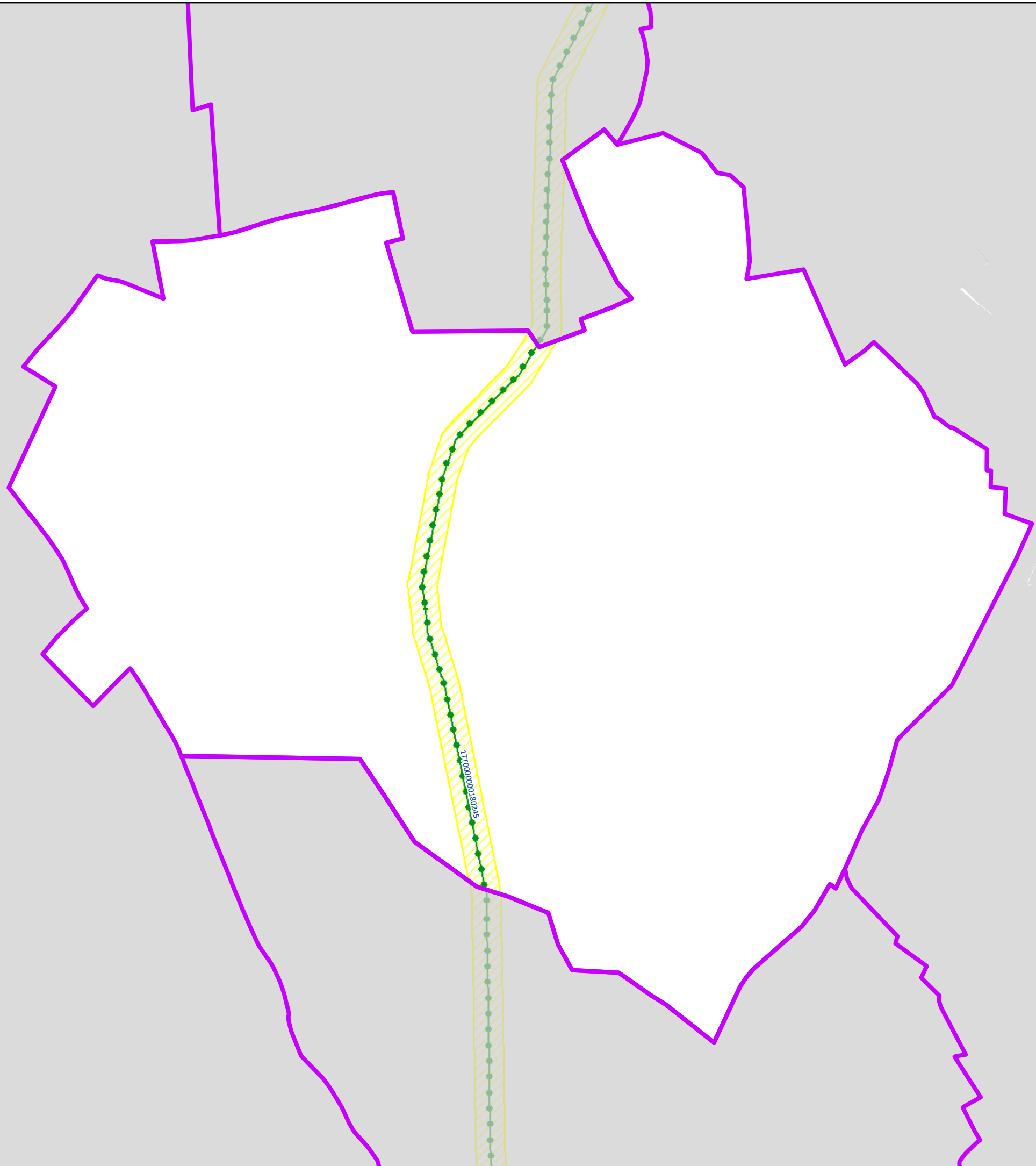
400kV	225kV	150kV	90kV	63kV	<63kV	Hors tension	Fibre optique
-------	-------	-------	------	------	-------	--------------	---------------





Carte réalisée par DDI/CDIL/SCET/CDR/2018
RTE ne pourra être tenu responsable de l'usage
qui pourrait être fait des données mises à disposition.
Fond de carte SCAN25 IGN (Licence n° 2010-DPGC03-83)




Date d'enregistrement : 13/03/2019 10:05:19
Nom du document: 21
Utilisateur: Delmerchr



 Limite communale
 Zonage du réseau électrique de transport souterrain

Plan de zonage du réseau
de transport électrique de tension ≥ 45 kV
(décret n°91-1147 du 14 octobre 1991
arrêté du 16 novembre 1994)



400kV	225kV	150kV	90kV	63kV	<63kV	Hors tension	Fibre optique
-------	-------	-------	------	------	-------	--------------	---------------

 Carte réalisée par DDI/CDIL/SCET/CDR/2018
RTE ne pourra être tenu responsable de l'usage qui pourrait être fait des données mises à disposition.
Fond de carte SCAN25 IGN (Licence n° 2010-DPGC03-83)

0 235 470 940 Mètres

Date d'enregistrement : 13/03/2019 10:05:19
Nom du document: 21
Utilisateur: Delmerchr

17T0000000152790, LIAISON 90kV NO 1 ALBERT-DOULLENS
17T000000015954C, LIAISON 400kV NO 1 ARGOEUVES - CHEVALET
17T000000015961F, LIAISON 400kV NO 2 ARGOEUVES-CHEVALET

 Limite communale
 Zonage du réseau électrique de transport aérien

Plan de zonage du réseau
de transport électrique de tension ≥ 45 kV
(décret n°91-1147 du 14 octobre 1991
arrêté du 16 novembre 1994)

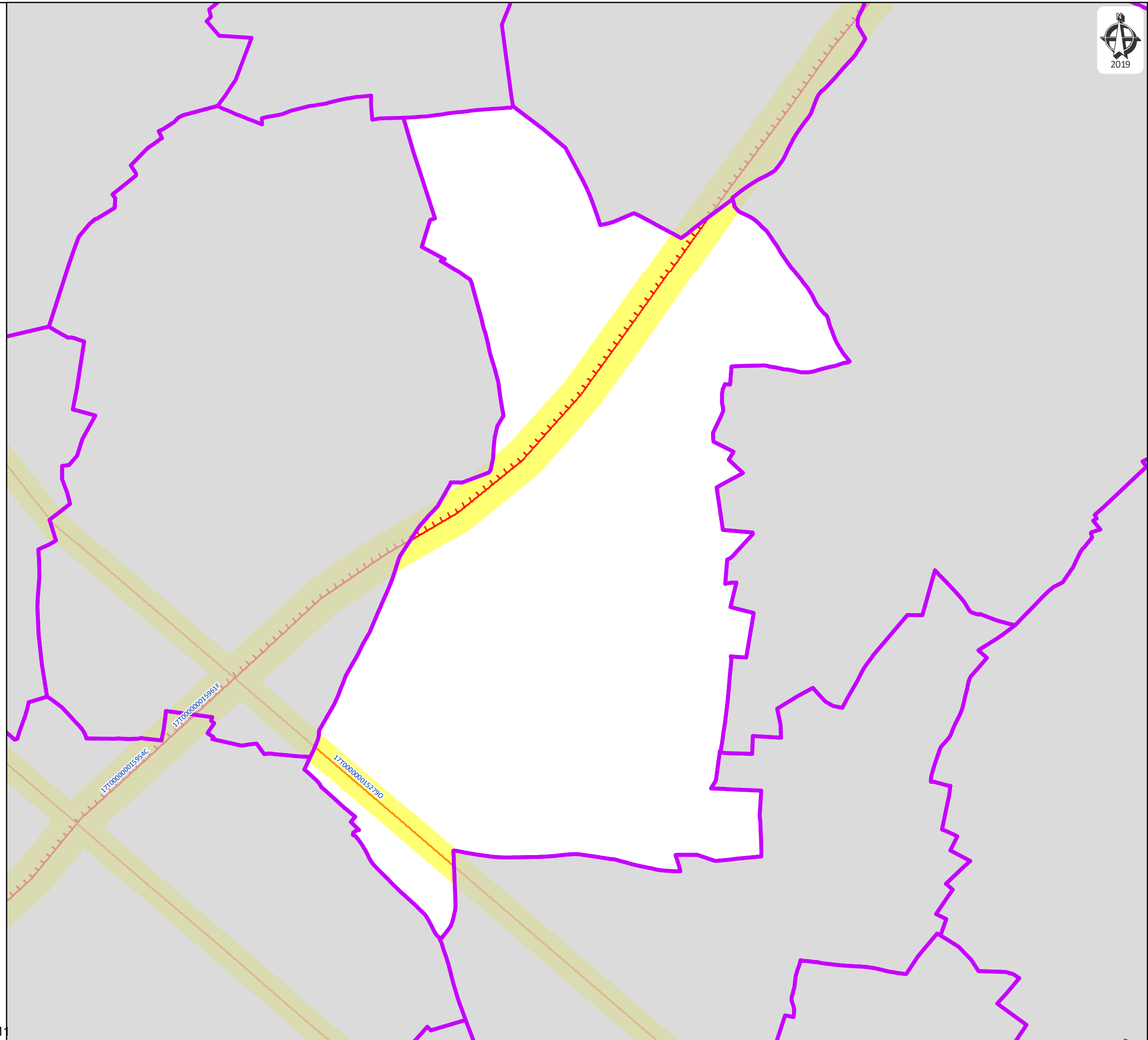
400kV	225kV	150kV	90kV	63kV	<63kV	Hors tension	Fibre optique
-------	-------	-------	------	------	-------	--------------	---------------

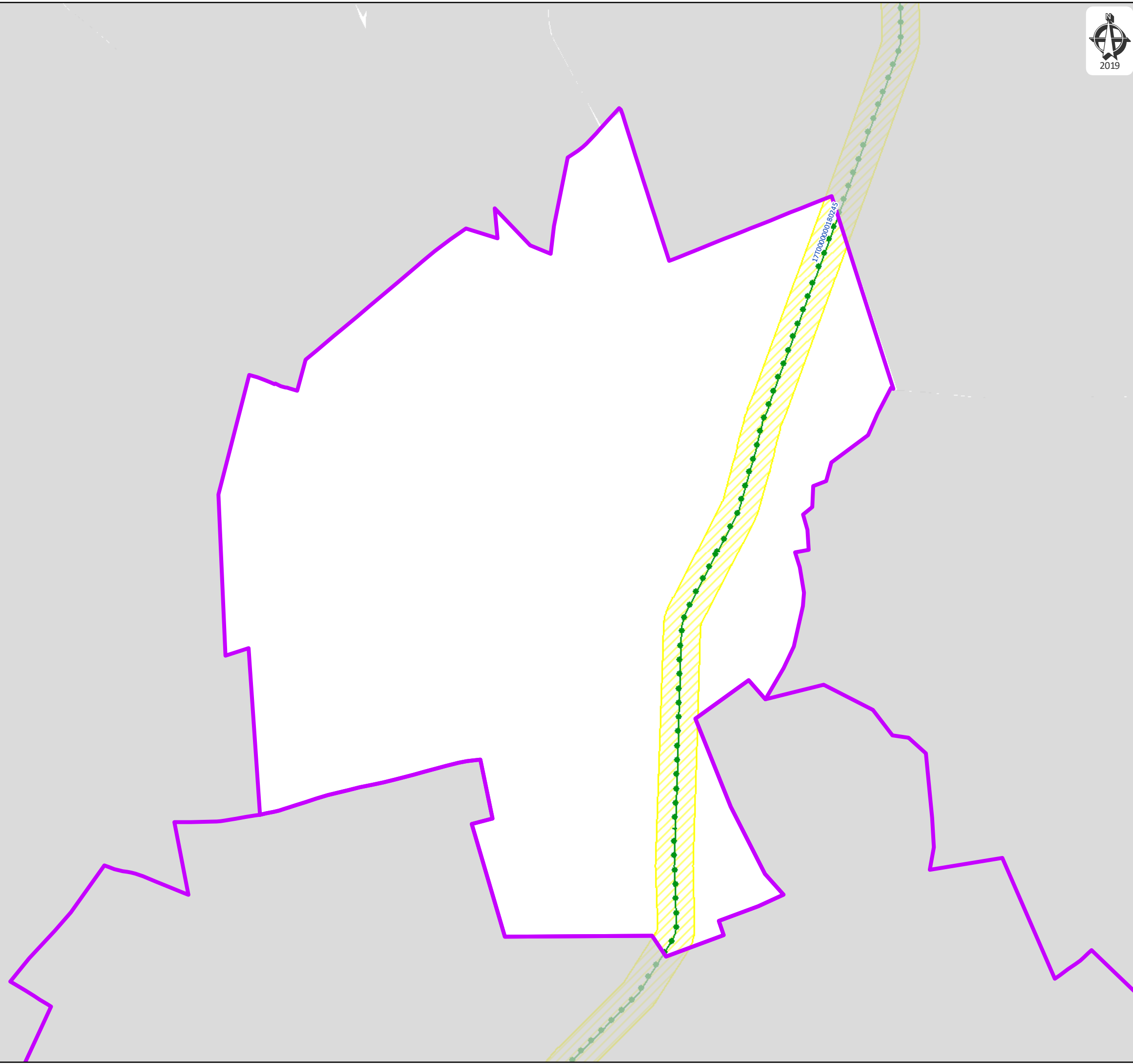




Carte réalisée par DDI/CDIL/SCET/CDR/2018
RTE ne pourra être tenu responsable de l'usage
qui pourrait être fait des données mises à disposition.
Fond de carte SCAN25 IGN (Licence n° 2010-DPGC03-83)

0 315 630 1 260
Mètres

Date d'enregistrement : 13/03/2019 10:05:19
Nom du document: 21
Utilisateur: Delmerchr

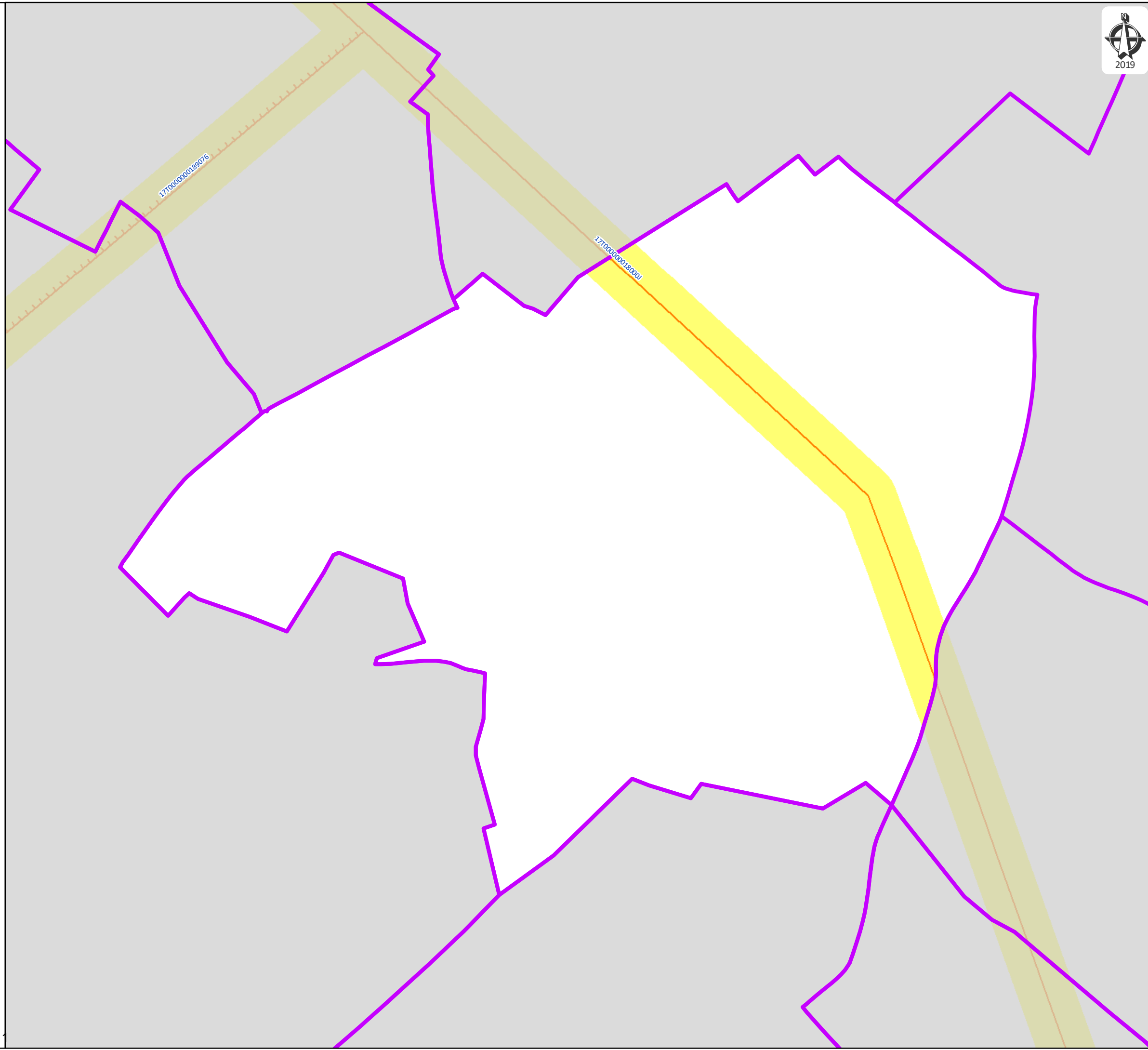






-  Limite communale
-  Zonage du réseau électrique de transport souterrain

Plan de zonage du réseau
de transport électrique de tension ≥ 45 kV
(décret n°91-1147 du 14 octobre 1991
arrêté du 16 novembre 1994)

400kV	225kV	150kV	90kV	63kV	<63kV	Hors tension	Fibre optique
-------	-------	-------	------	------	-------	--------------	---------------

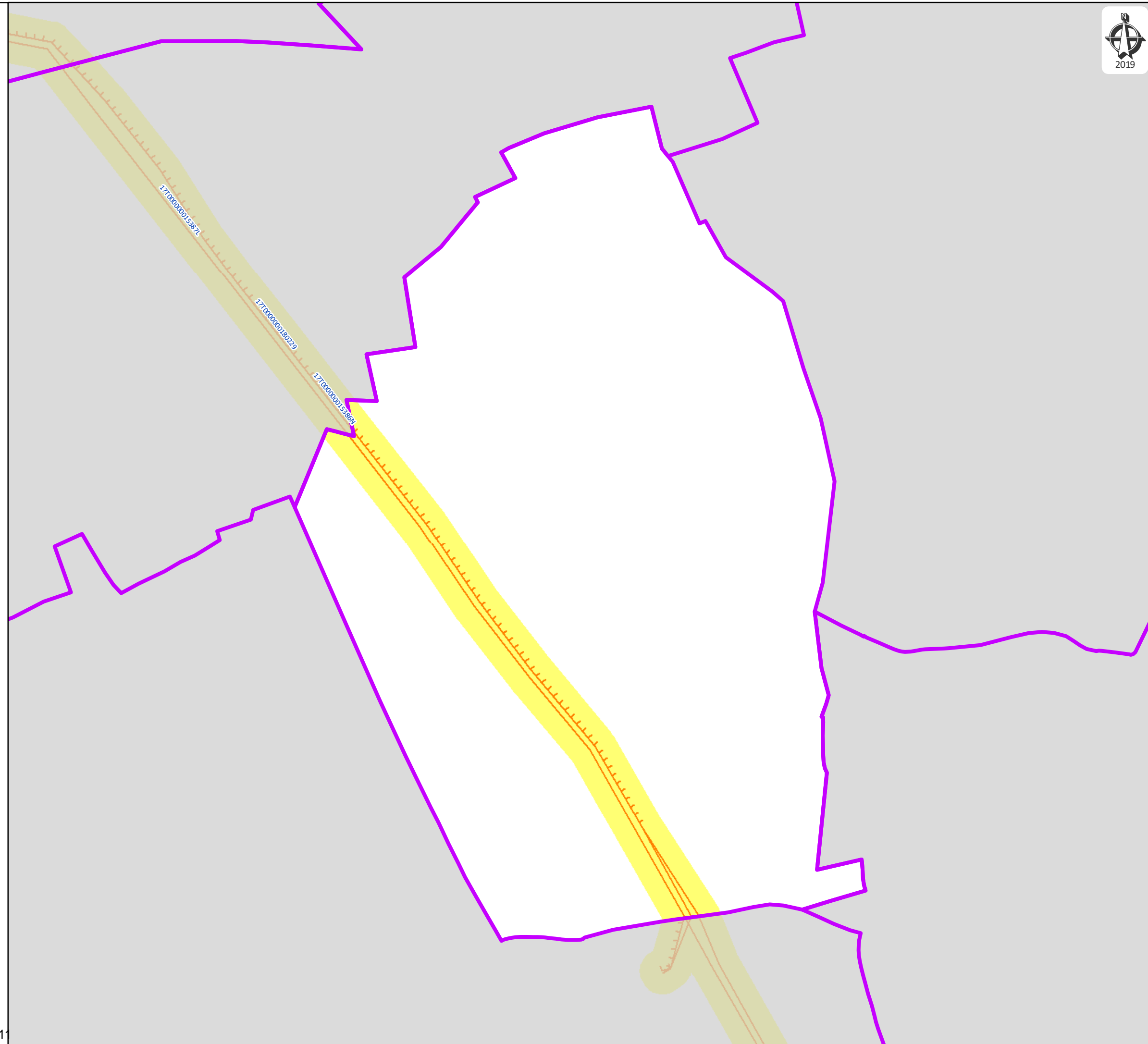




17T000000018000J, LIAISON 90kV NO 1 BLOCAUX-BOURBEL

-  Limite communale
-  Zonage du réseau électrique de transport aérien

Plan de zonage du réseau
de transport électrique de tension ≥ 45 kV
(décret n°91-1147 du 14 octobre 1991
arrêté du 16 novembre 1994)

400kV	225kV	150kV	90kV	63kV	<63kV	Hors tension	Fibre optique
-------	-------	-------	------	------	-------	--------------	---------------



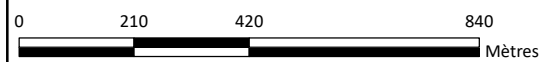
 Limite communale
 Zonage du réseau électrique de transport aérien

Plan de zonage du réseau de transport électrique de tension ≥ 45 kV
(décret n°91-1147 du 14 octobre 1991
arrêté du 16 novembre 1994)

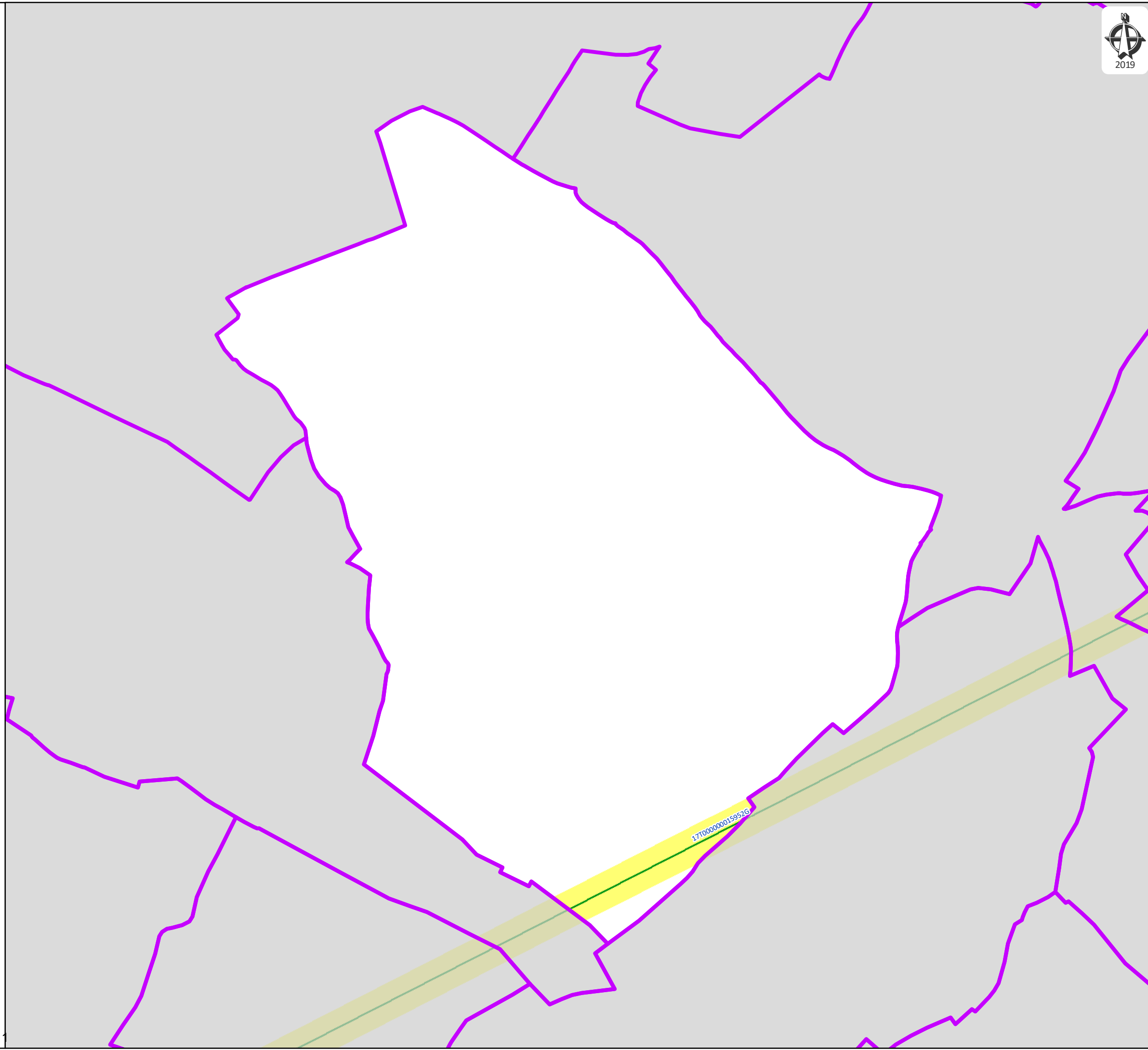
400kV	225kV	150kV	90kV	63kV	<63kV	Hors tension	Fibre optique
-------	-------	-------	------	------	-------	--------------	---------------





Carte réalisée par DDI/CDIL/SCET/CDR/2018
RTE ne pourra être tenu responsable de l'usage qui pourrait être fait des données mises à disposition.
Fond de carte SCAN25 IGN (Licence n° 2010-DPGC03-83)



Date d'enregistrement : 13/03/2019 10:05:19
Nom du document: 21
Utilisateur: Delmerchr

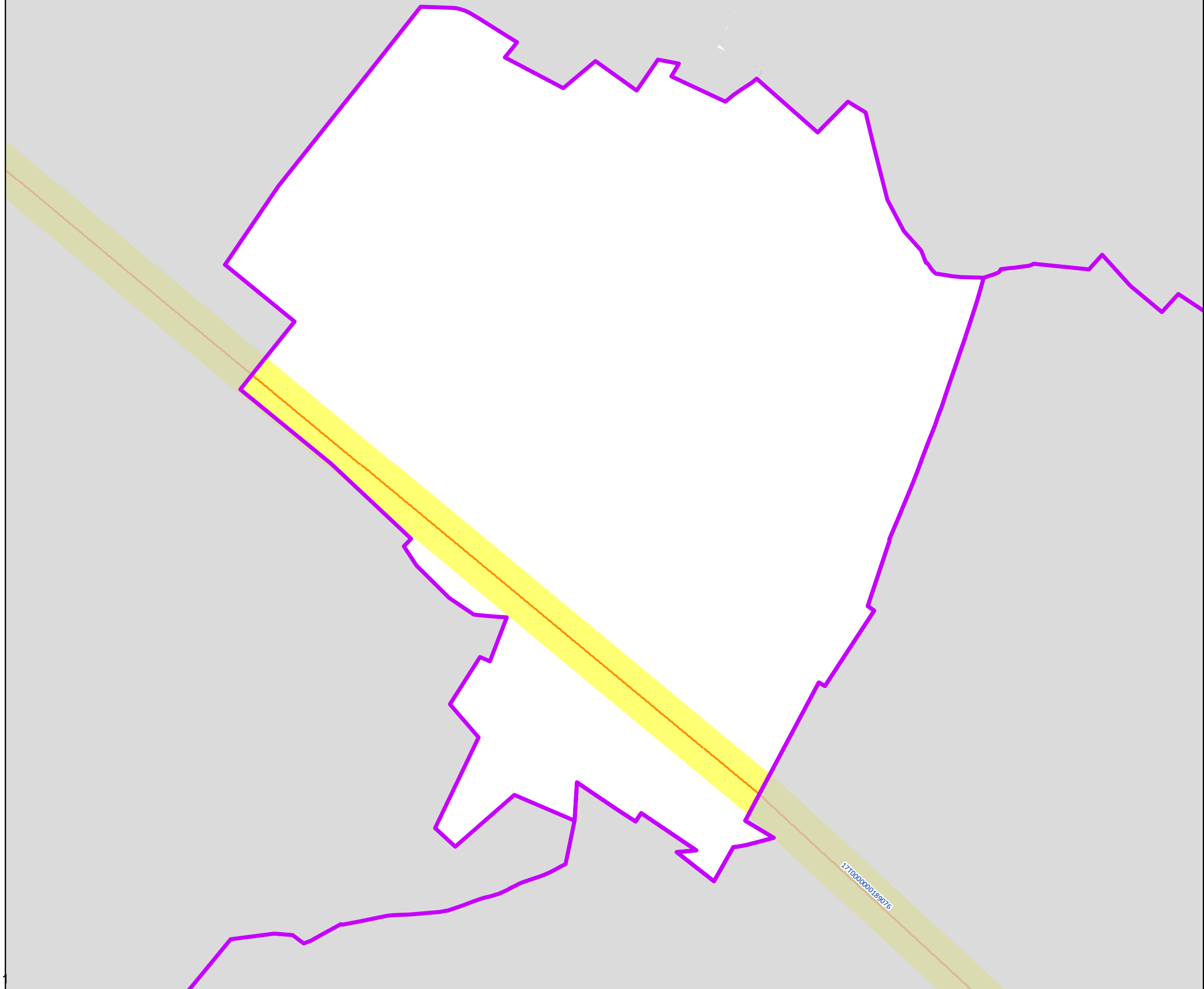


17T000000015952G, LIAISON 225kV N0 1 ARGOEUVES-BLOCAUX



-  Limite communale
-  Zonage du réseau électrique de transport aérien

Plan de zonage du réseau
de transport électrique de tension ≥ 45 kV
(décret n°91-1147 du 14 octobre 1991
arrêté du 16 novembre 1994)

400kV	225kV	150kV	90kV	63kV	<63kV	Hors tension	Fibre optique
-------	-------	-------	------	------	-------	--------------	---------------



17T0000000189076, LIAISON 90kV NO 1 BEAUCHAMPS-BOURBEL

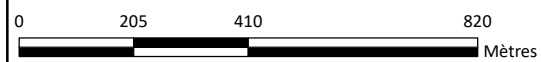
-  Limite communale
-  Zonage du réseau électrique de transport aérien

Plan de zonage du réseau
de transport électrique de tension ≥ 45 kV
(décret n°91-1147 du 14 octobre 1991
arrêté du 16 novembre 1994)

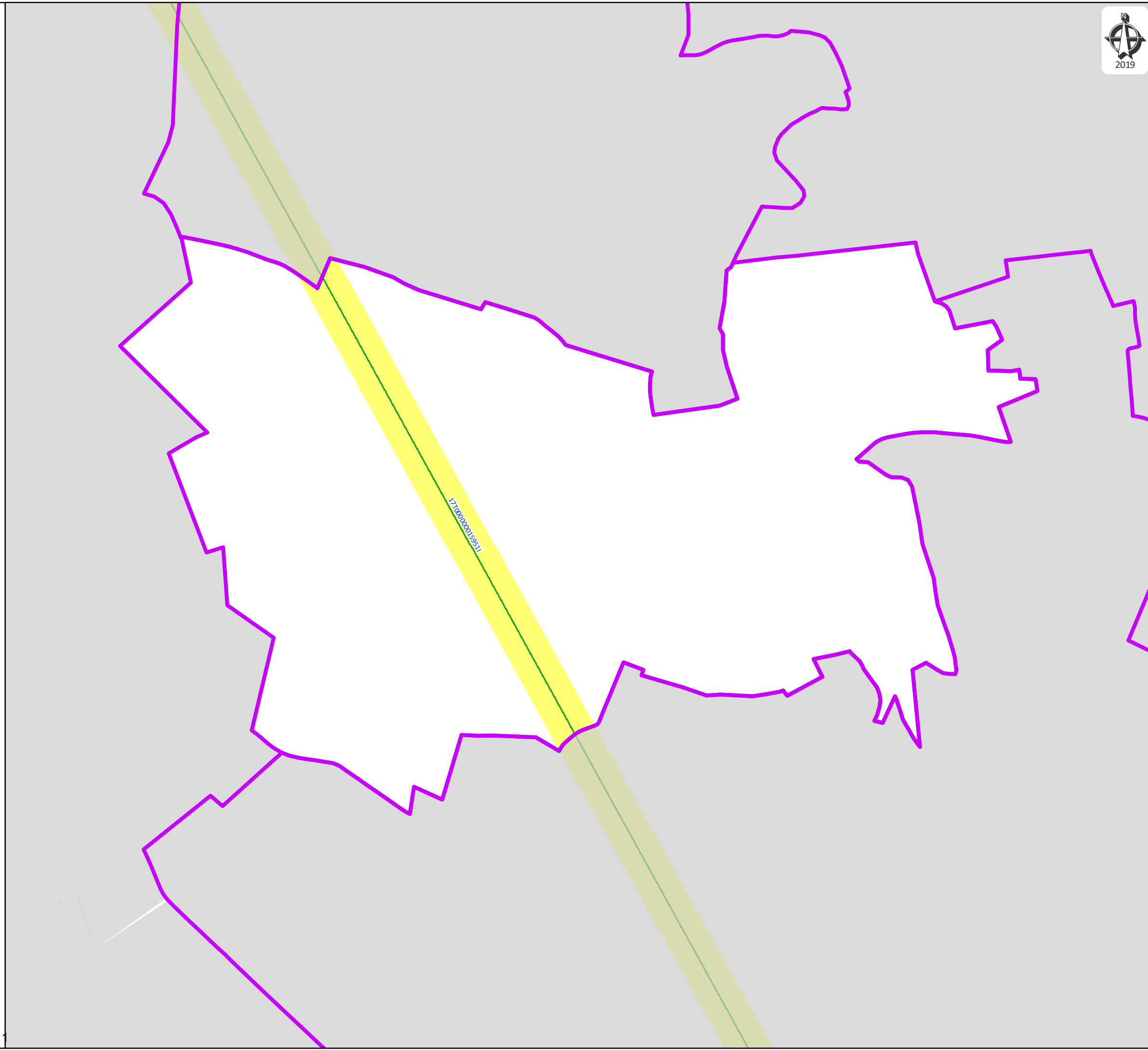
400kV	225kV	150kV	90kV	63kV	<63kV	Hors tension	Fibre optique
-------	-------	-------	------	------	-------	--------------	---------------





Carte réalisée par DDI/CDIL/SCET/CDR/2018
RTE ne pourra être tenu responsable de l'usage
qui pourrait être fait des données mises à disposition.
Fond de carte SCAN25 IGN (Licence n° 2010-DPGC03-83)



Date d'enregistrement : 13/03/2019 10:05:19
Nom du document: 21
Utilisateur: Delmerchr



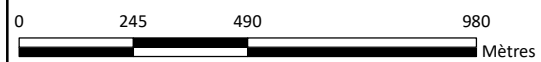
17T0000000159511, LIAISON 225kV N0 1 ARGOEUVES - BRAILLY-CORNEHOTTE

-  Limite communale
-  Zonage du réseau électrique de transport aérien

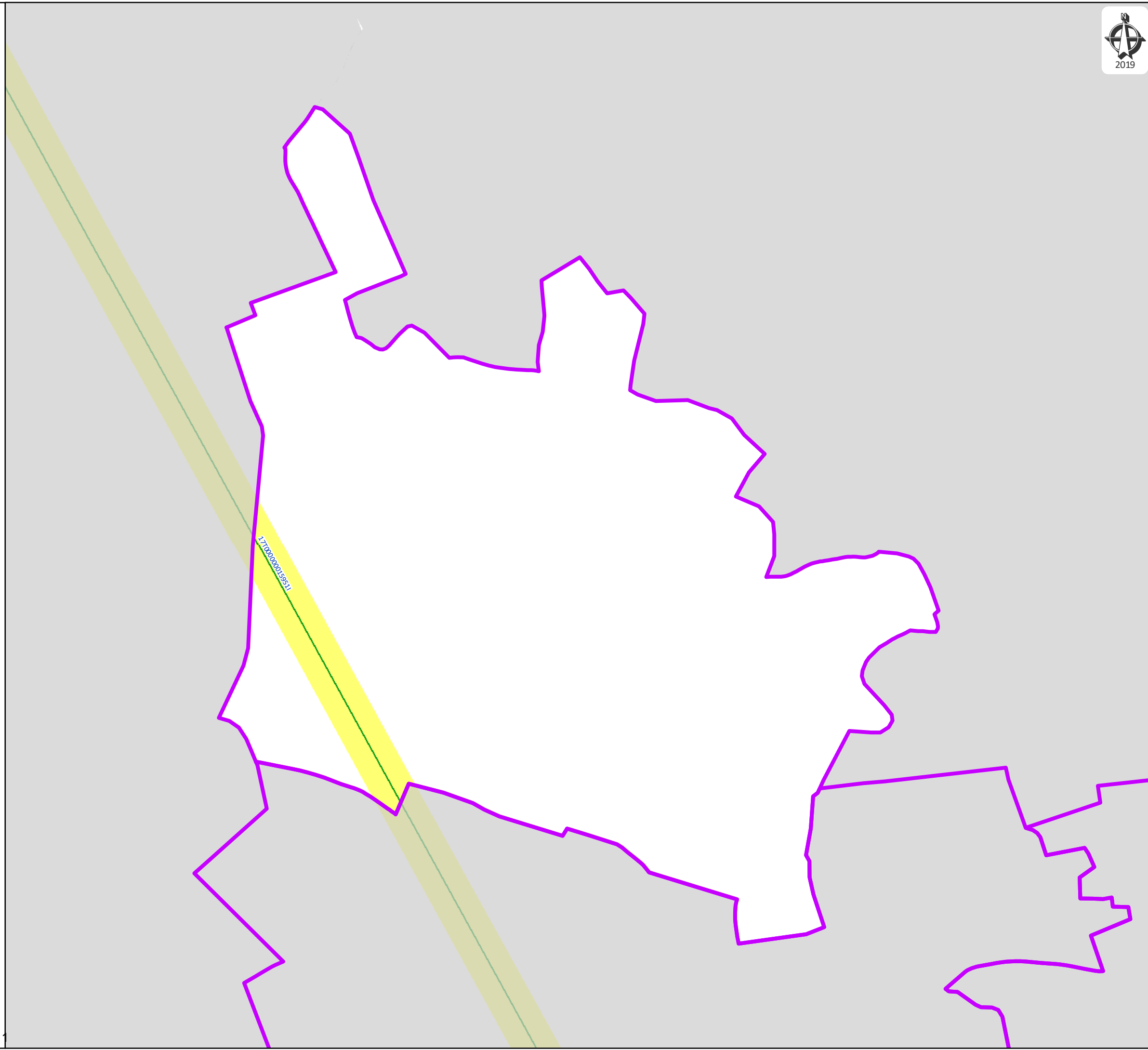
Plan de zonage du réseau
de transport électrique de tension ≥ 45 kV
(décret n°91-1147 du 14 octobre 1991
arrêté du 16 novembre 1994)





Carte réalisée par DDI/CDIL/SCET/CDR/2018
RTE ne pourra être tenu responsable de l'usage
qui pourrait être fait des données mises à disposition.
Fond de carte SCAN25 IGN (Licence n° 2010-DPGC03-83)



Date d'enregistrement : 13/03/2019 10:05:19
Nom du document: 21
Utilisateur: Delmerchr




17T0000000159511, LIAISON 225kV N0 1 ARGOEUVES - BRAILLY-CORNEHOTTE

-  Limite communale
-  Zonage du réseau électrique de transport aérien

Plan de zonage du réseau
de transport électrique de tension ≥ 45 kV
(décret n°91-1147 du 14 octobre 1991
arrêté du 16 novembre 1994)



400kV	225kV	150kV	90kV	63kV	<63kV	Hors tension	Fibre optique
-------	-------	-------	------	------	-------	--------------	---------------

 Carte réalisée par DDI/CDIL/SCET/CDR/2018
RTE ne pourra être tenu responsable de l'usage
qui pourrait être fait des données mises à disposition.
Fond de carte SCAN25 IGN (Licence n° 2010-DPGC03-83)

0 240 480 960 Mètres


Date d'enregistrement : 13/03/2019 10:05:19
Nom du document: 21
Utilisateur: Delmerchr

17T000000015960H, LIAISON 400kV NO 1 ARGOEUVES - TERRIER
17T0000000159827, LIAISON 400kV NO 2 ARGOEUVES-TERRIER
17T0000000159835, LIAISON 400kV NO 3 ARGOEUVES-TERRIER

 Limite communale
 Zonage du réseau électrique de transport aérien

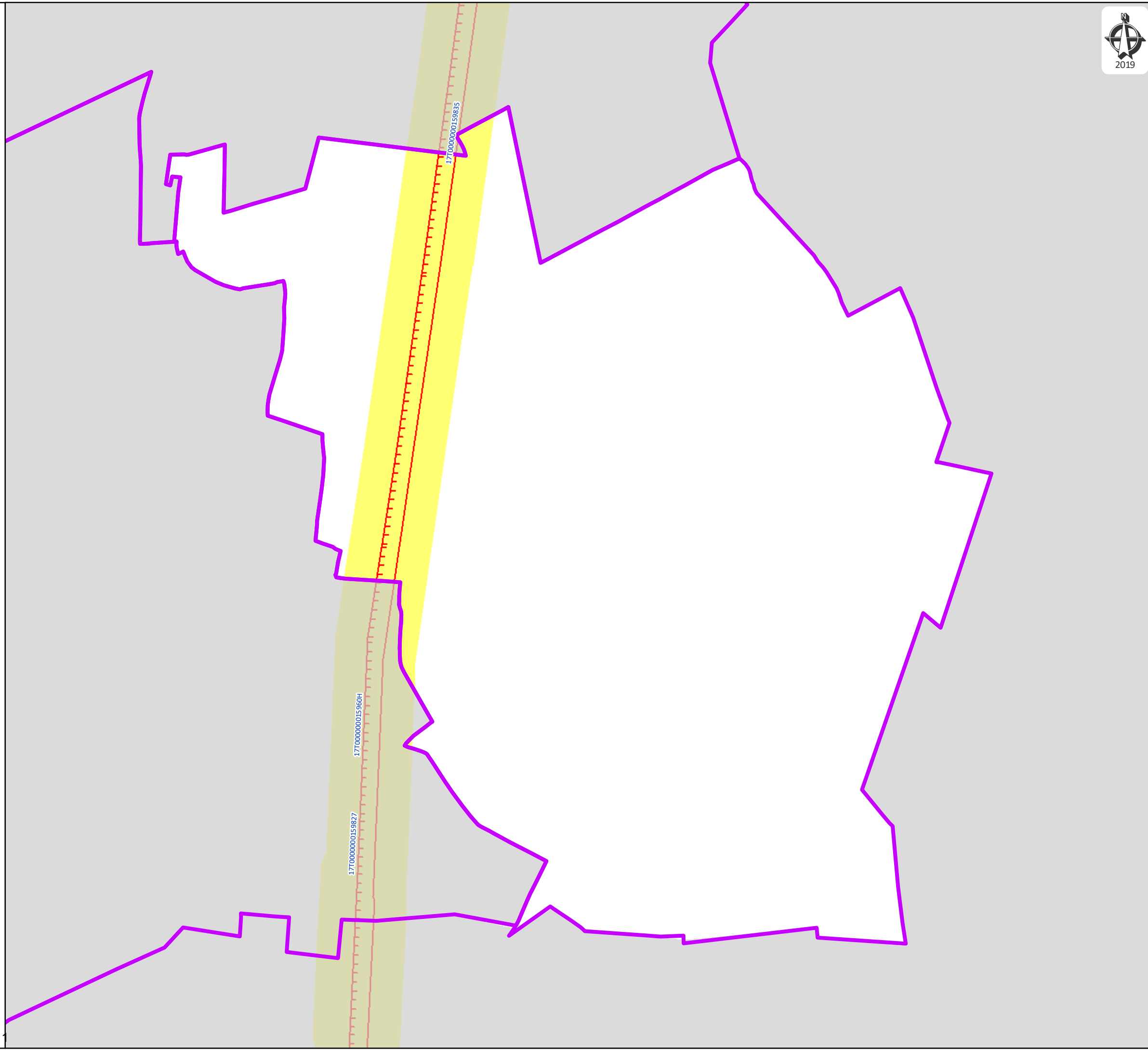
Plan de zonage du réseau de transport électrique de tension ≥ 45 kV
(décret n°91-1147 du 14 octobre 1991
arrêté du 16 novembre 1994)

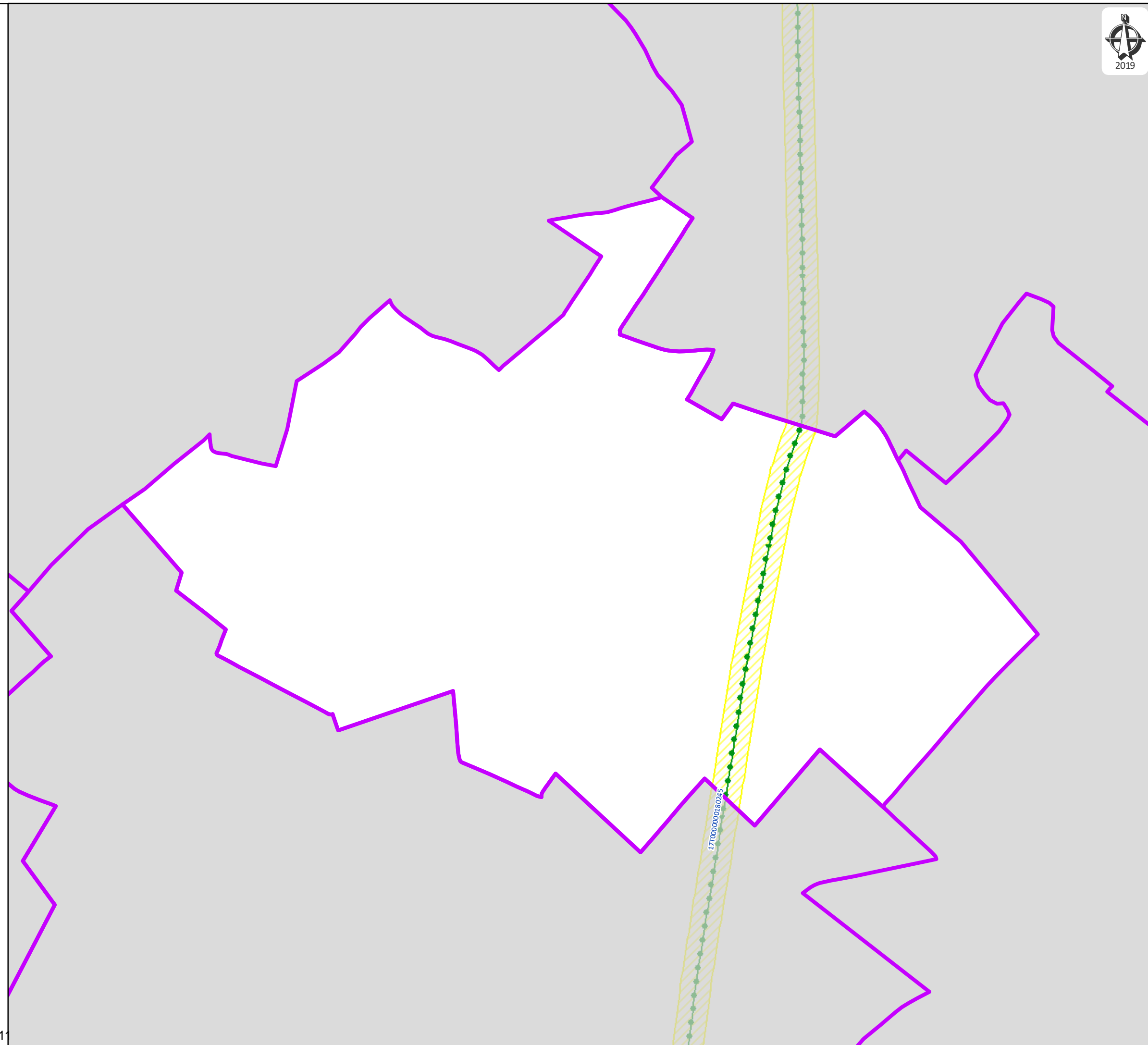
400kV	225kV	150kV	90kV	63kV	<63kV	Hors tension	Fibre optique
-------	-------	-------	------	------	-------	--------------	---------------



 Carte réalisée par DDI/CDIL/SCET/CDR/2018
RTE ne pourra être tenu responsable de l'usage qui pourrait être fait des données mises à disposition.
Fond de carte SCAN25 IGN (Licence n° 2010-DPGC03-83)

0 180 360 720
Mètres

Date d'enregistrement : 13/03/2019 10:05:19
Nom du document: 21
Utilisateur: Delmerchr





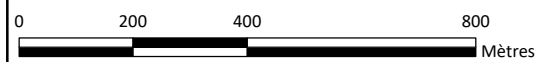
-  Limite communale
-  Zonage du réseau électrique de transport souterrain

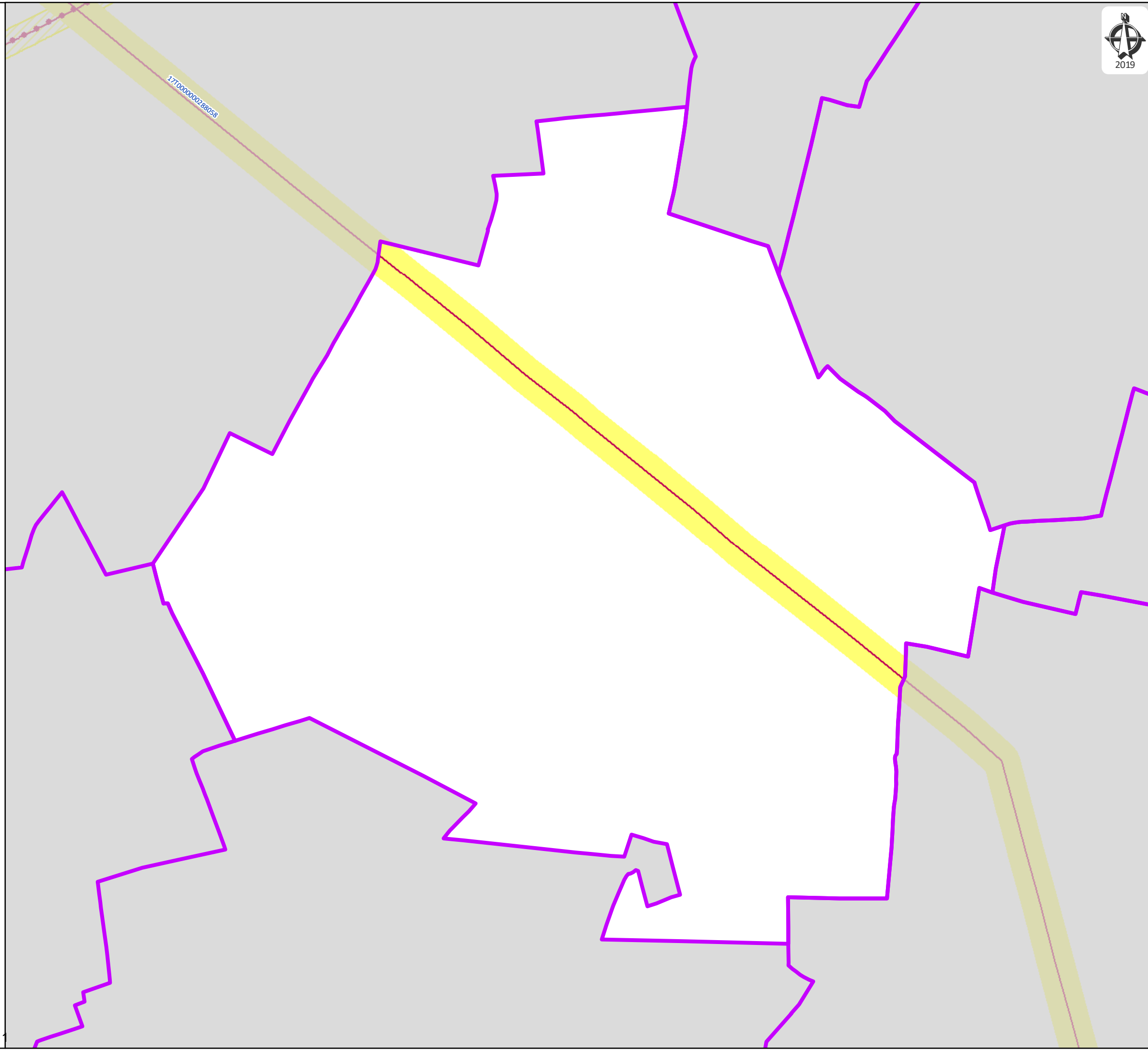
Plan de zonage du réseau
de transport électrique de tension ≥ 45 kV
(décret n°91-1147 du 14 octobre 1991
arrêté du 16 novembre 1994)

400kV	225kV	150kV	90kV	63kV	<63kV	Hors tension	Fibre optique
-------	-------	-------	------	------	-------	--------------	---------------





Carte réalisée par DDI/CDIL/SCET/CDR/2018
RTE ne pourra être tenu responsable de l'usage
qui pourrait être fait des données mises à disposition.
Fond de carte SCAN25 IGN (Licence n° 2010-DPGC03-83)





17T0000000288058, LIAISON 63kV NO 1 ROYE-VAUVILLERS (HARBONNIERES)

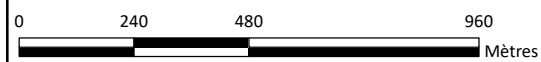
-  Limite communale
-  Zonage du réseau électrique de transport aérien

Plan de zonage du réseau
de transport électrique de tension ≥ 45 kV
(décret n°91-1147 du 14 octobre 1991
arrêté du 16 novembre 1994)

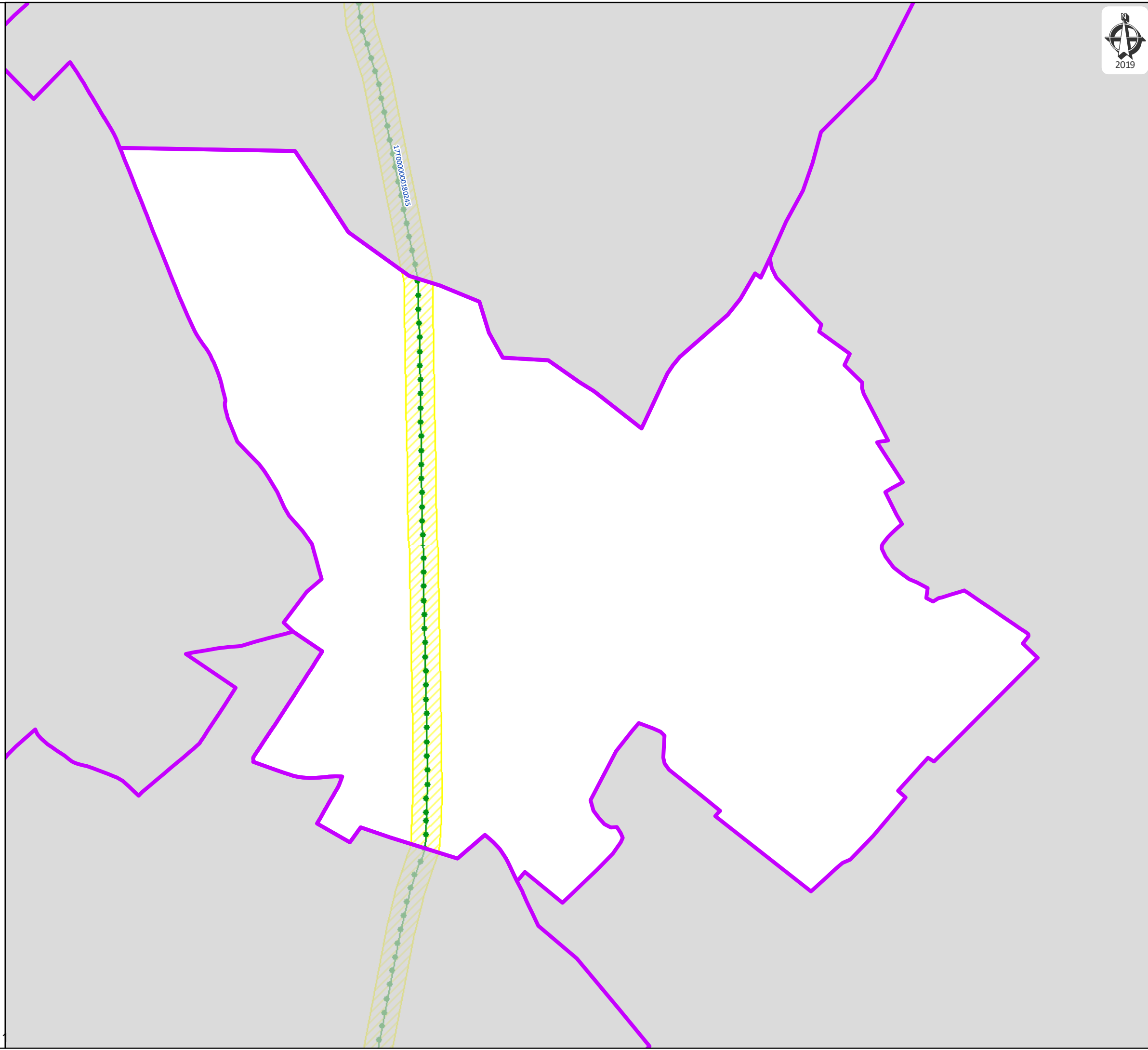
400kV	225kV	150kV	90kV	63kV	<63kV	Hors tension	Fibre optique
-------	-------	-------	------	------	-------	--------------	---------------





Carte réalisée par DDI/CDIL/SCET/CDR/2018
RTE ne pourra être tenu responsable de l'usage
qui pourrait être fait des données mises à disposition.
Fond de carte SCAN25 IGN (Licence n° 2010-DPGC03-83)



Date d'enregistrement : 13/03/2019 10:05:19
Nom du document: 21
Utilisateur: Delmerchr



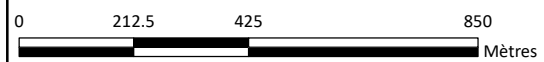
-  Limite communale
-  Zonage du réseau électrique de transport souterrain

Plan de zonage du réseau
de transport électrique de tension ≥ 45 kV
(décret n°91-1147 du 14 octobre 1991
arrêté du 16 novembre 1994)

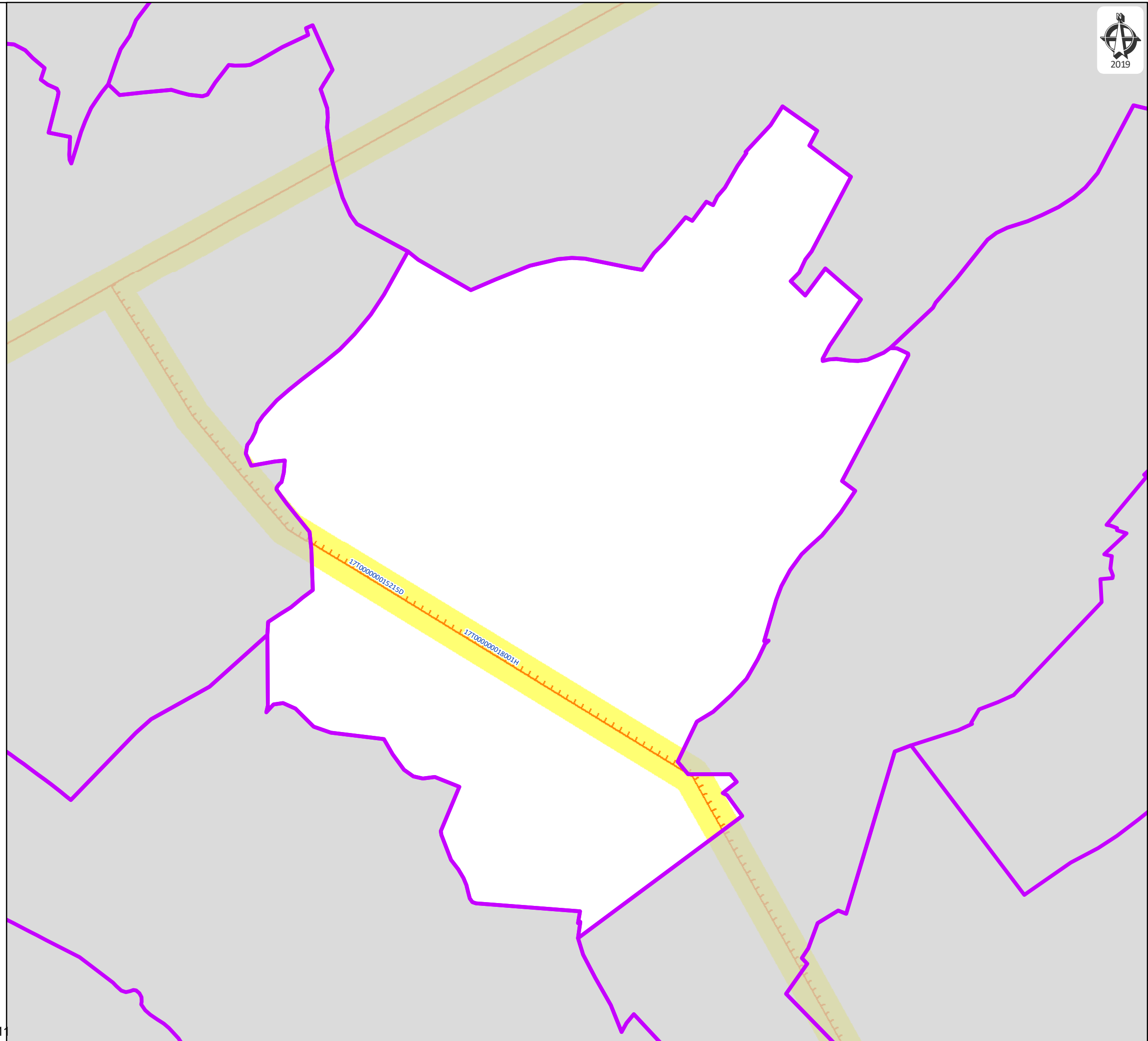
400kV	225kV	150kV	90kV	63kV	<63kV	Hors tension	Fibre optique
-------	-------	-------	------	------	-------	--------------	---------------





Carte réalisée par DDI/CDIL/SCET/CDR/2018
RTE ne pourra être tenu responsable de l'usage
qui pourrait être fait des données mises à disposition.
Fond de carte SCAN25 IGN (Licence n° 2010-DPGC03-83)



Date d'enregistrement : 13/03/2019 10:05:19
Nom du document: 21
Utilisateur: Delmerchr



17T000000015215D, LIAISON 90kV NO 1 AIRAINES-CROIXRAULT
17T000000018001H, LIAISON 90kV NO 1 BLOCAUX-CROIXRAULT

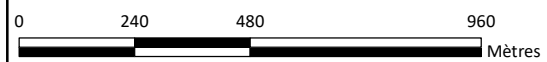
-  Limite communale
-  Zonage du réseau électrique de transport aérien

Plan de zonage du réseau
de transport électrique de tension ≥ 45 kV
(décret n°91-1147 du 14 octobre 1991
arrêté du 16 novembre 1994)

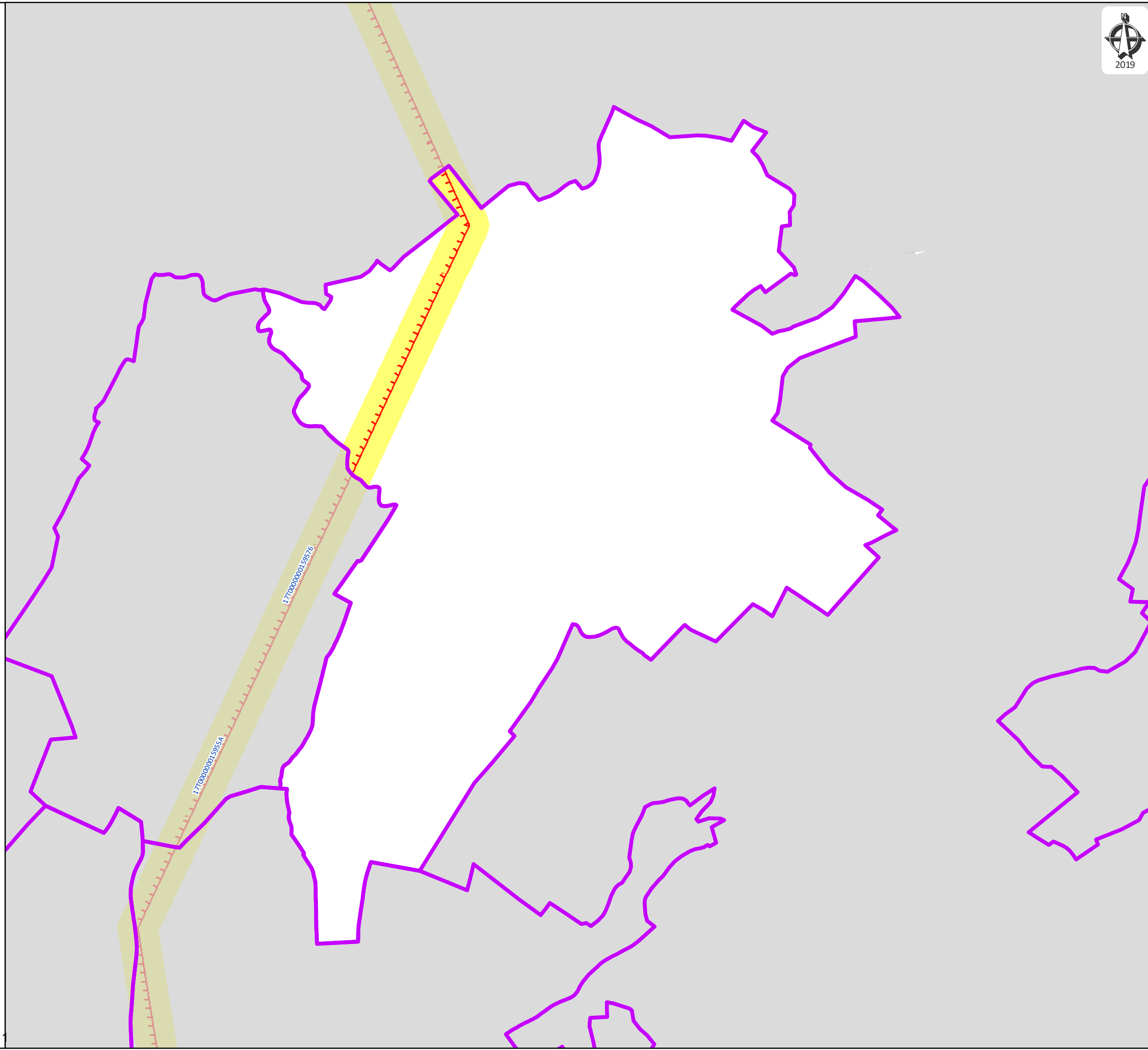
400kV	225kV	150kV	90kV	63kV	<63kV	Hors tension	Fibre optique
-------	-------	-------	------	------	-------	--------------	---------------





Carte réalisée par DDI/CDIL/SCET/CDR/2018
RTE ne pourra être tenu responsable de l'usage
qui pourrait être fait des données mises à disposition.
Fond de carte SCAN25 IGN (Licence n° 2010-DPGC03-83)



Date d'enregistrement : 13/03/2019 10:05:19
Nom du document: 21
Utilisateur: Delmerchr



17T000000015955A, LIAISON 400kV NO 1 ARGOEUVES - FRUGES
17T0000000159576, LIAISON 400kV NO 1 ARGOEUVES - MANDARINS

 Limite communale
 Zonage du réseau électrique de transport aérien

Plan de zonage du réseau de transport électrique de tension ≥ 45 kV
(décret n°91-1147 du 14 octobre 1991
arrêté du 16 novembre 1994)

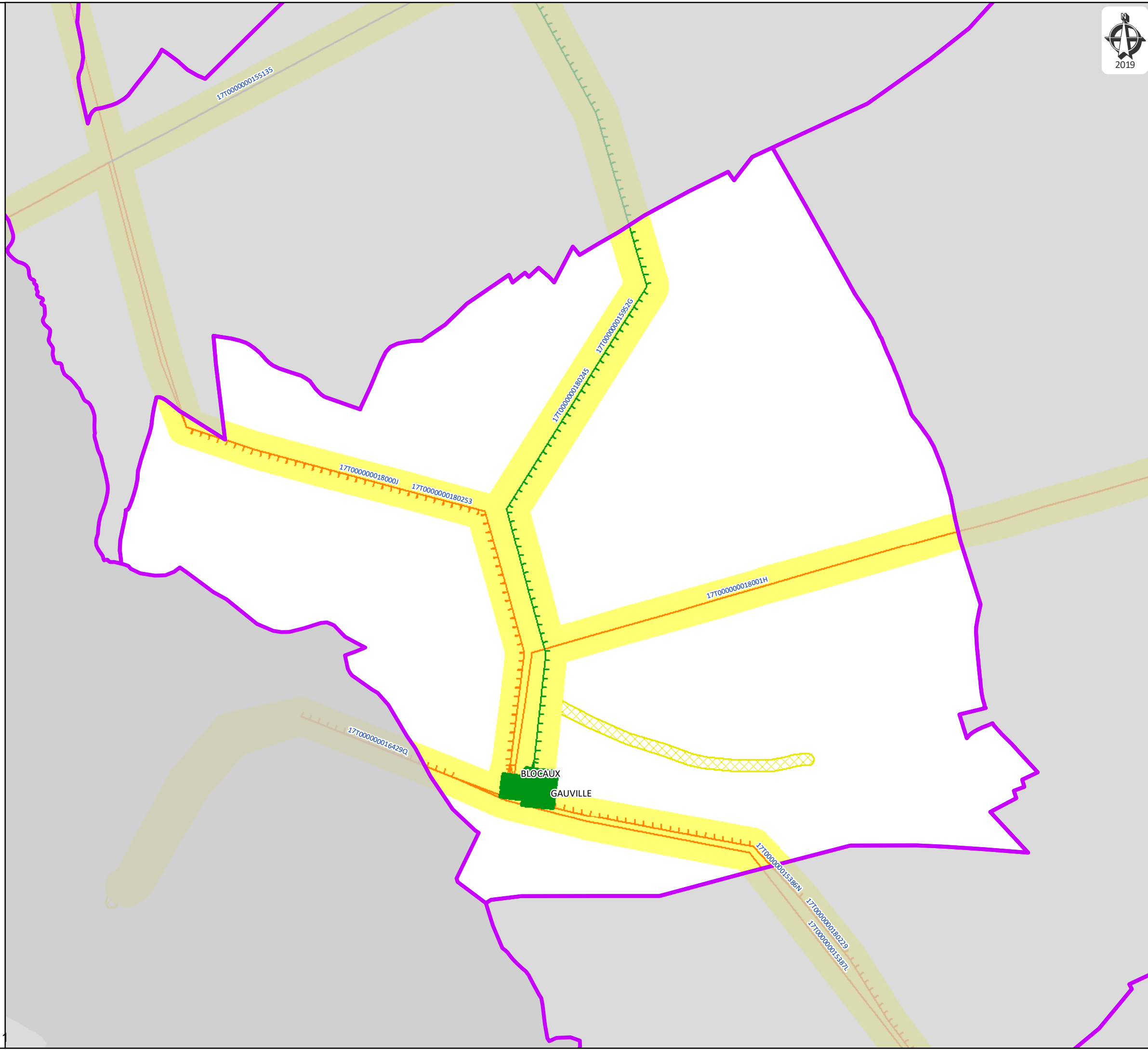
400kV	225kV	150kV	90kV	63kV	<63kV	Hors tension	Fibre optique
-------	-------	-------	------	------	-------	--------------	---------------



Carte réalisée par DDI/CDIL/SCET/CDR/2018
RTE ne pourra être tenu responsable de l'usage qui pourrait être fait des données mises à disposition.
Fond de carte SCAN25 IGN (Licence n° 2010-DPGC03-83)



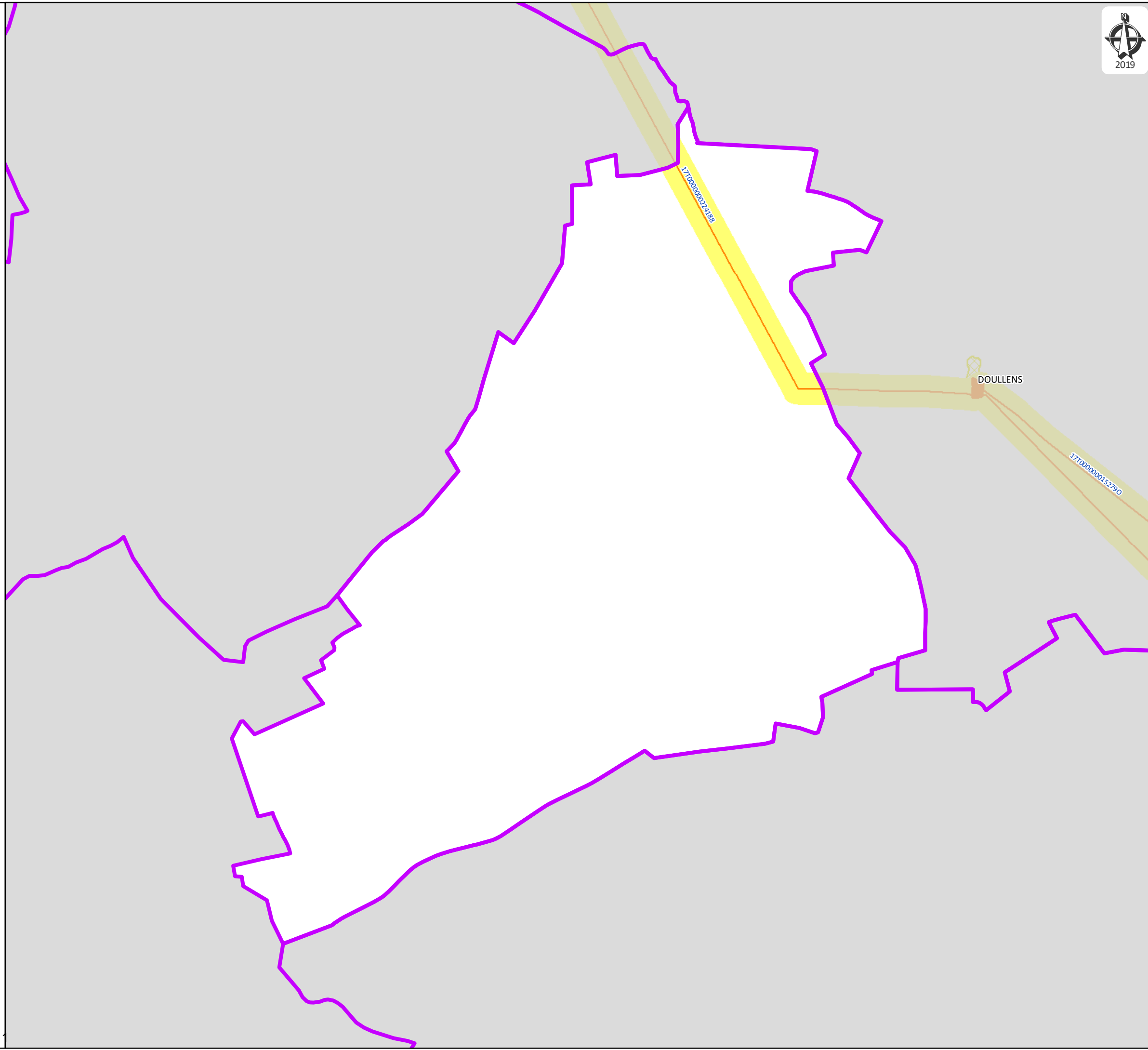
Date d'enregistrement : 13/03/2019 10:05:19
Nom du document: 21
Utilisateur: Delmerchr





- Limite communale
- Zonage du réseau électrique de transport aérien
- Zonage du réseau électrique de transport télécom

Plan de zonage du réseau de transport électrique de tension ≥ 45 kV
(décret n°91-1147 du 14 octobre 1991
arrêté du 16 novembre 1994)

400kV	225kV	150kV	90kV	63kV	<63kV	Hors tension	Fibre optique
-------	-------	-------	------	------	-------	--------------	---------------




17T0000000224188, LIAISON 90kV NO 1 DOULLENS-FREVENT

-  Limite communale
-  Zonage du réseau électrique de transport aérien

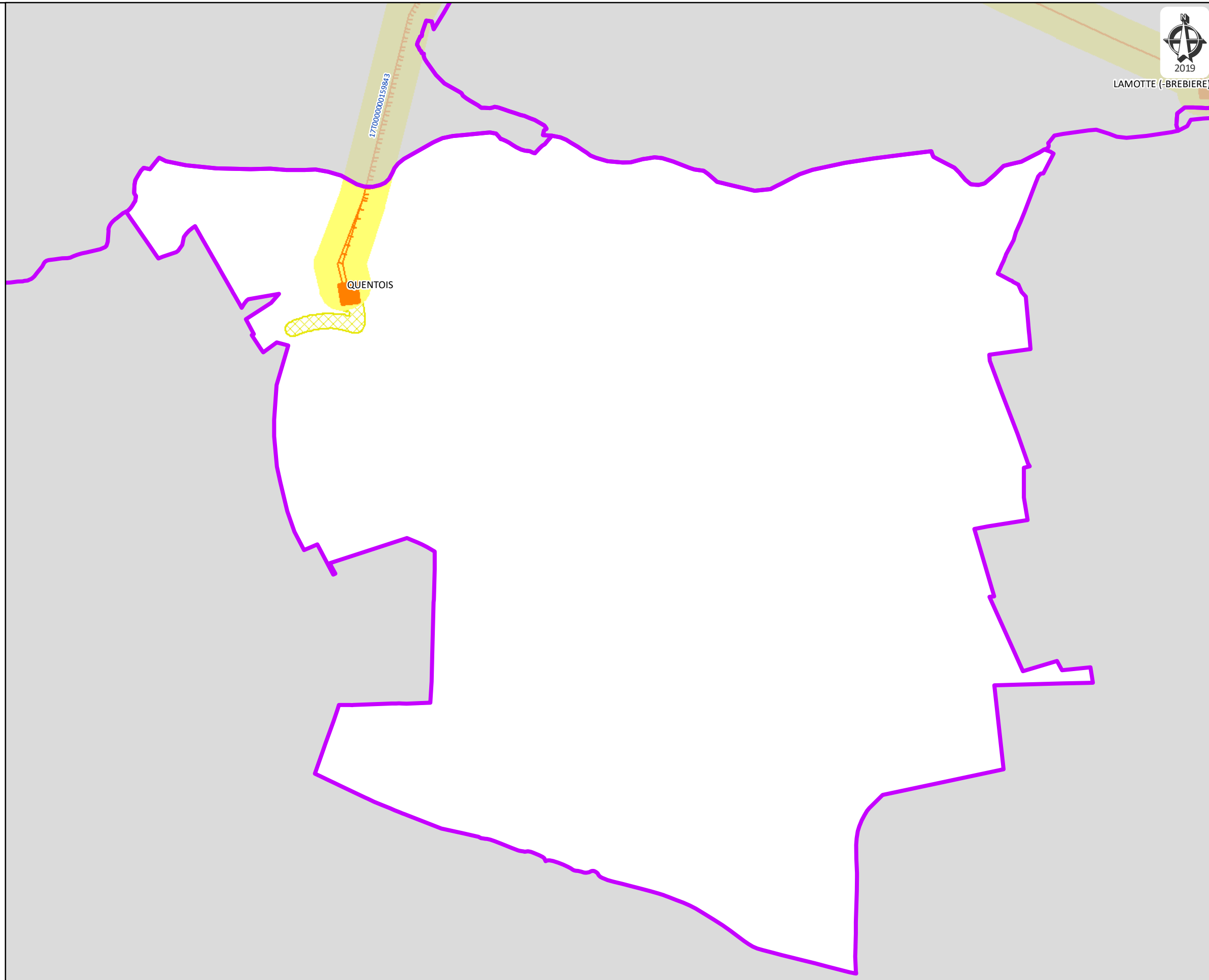
Plan de zonage du réseau
de transport électrique de tension ≥ 45 kV
(décret n°91-1147 du 14 octobre 1991
arrêté du 16 novembre 1994)

400kV	225kV	150kV	90kV	63kV	<63kV	Hors tension	Fibre optique
-------	-------	-------	------	------	-------	--------------	---------------



Carte réalisée par DDI/CDIL/SCET/CDR/2018
RTE ne pourra être tenu responsable de l'usage
qui pourrait être fait des données mises à disposition.
Fond de carte SCAN25 IGN (Licence n° 2010-DPGC03-83)

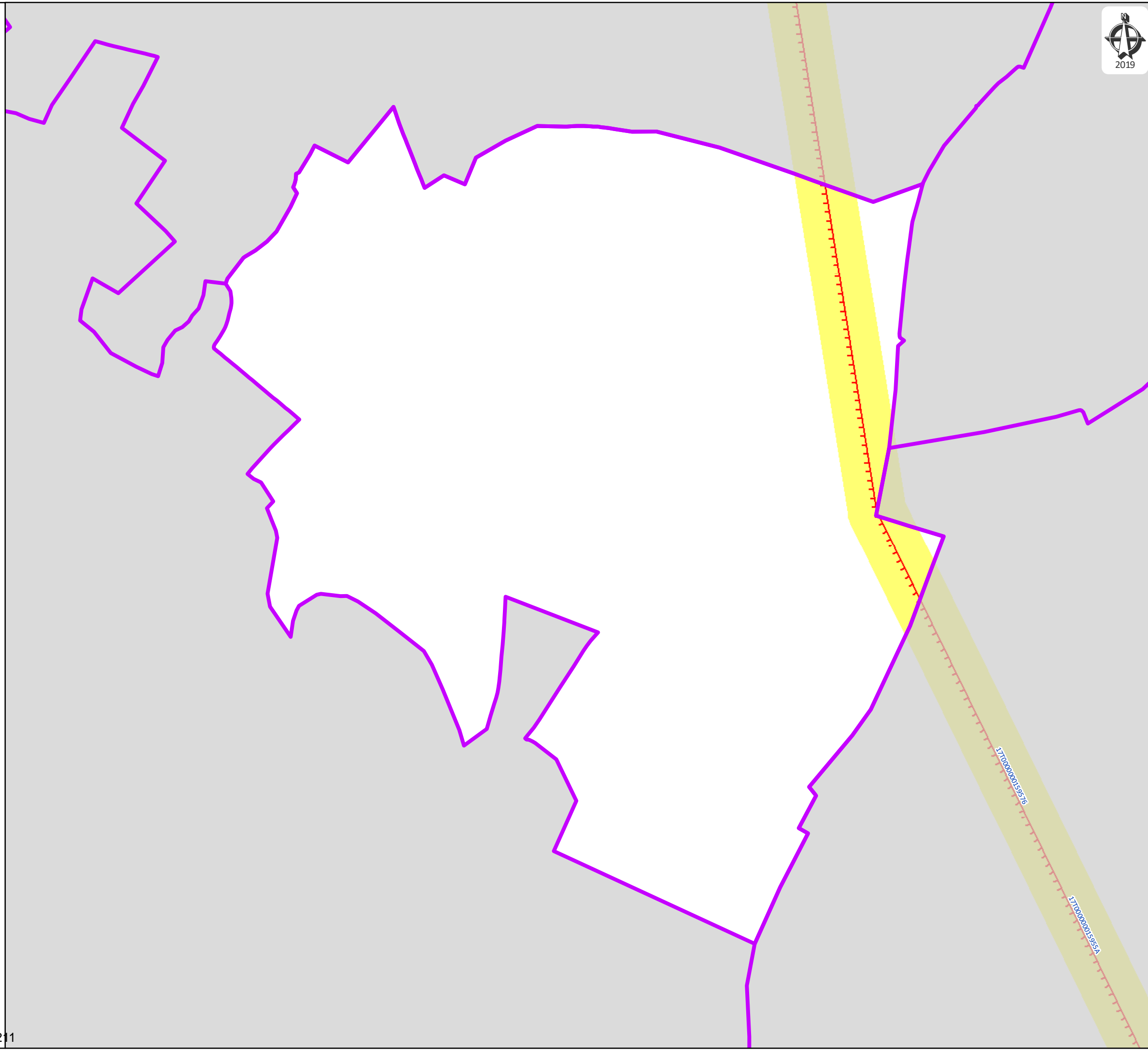
0 275 550 1 100 Mètres



- Limite communale
- Zonage du réseau électrique de transport aérien
- Zonage du réseau électrique de transport télécom

Plan de zonage du réseau
de transport électrique de tension ≥ 45 kV
(décret n°91-1147 du 14 octobre 1991
arrêté du 16 novembre 1994)



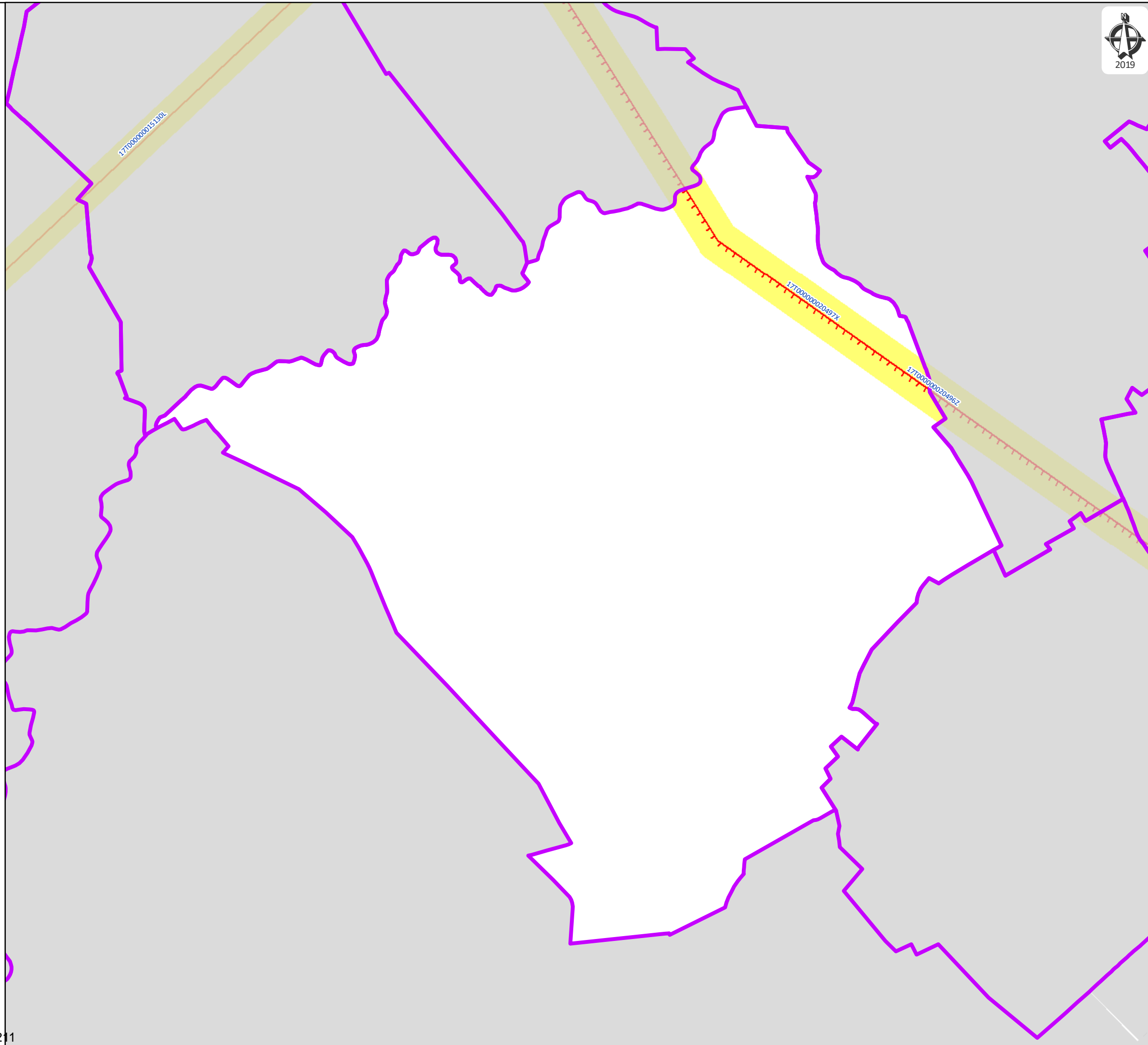


17T000000015955A, LIAISON 400kV NO 1 ARGOEUVES - FRUGES
17T0000000159576, LIAISON 400kV NO 1 ARGOEUVES - MANDARINS



Limite communale
 Zonage du réseau électrique de transport aérien

Plan de zonage du réseau de transport électrique de tension ≥ 45 kV
(décret n°91-1147 du 14 octobre 1991
arrêté du 16 novembre 1994)

400kV	225kV	150kV	90kV	63kV	<63kV	Hors tension	Fibre optique
-------	-------	-------	------	------	-------	--------------	---------------




17T000000020496Z, LIAISON 400kV NO 1 CHEVALET-LATENA
17T000000020497X, LIAISON 400kV NO 2 CHEVALET-LATENA

 Limite communale
 Zonage du réseau électrique de transport aérien

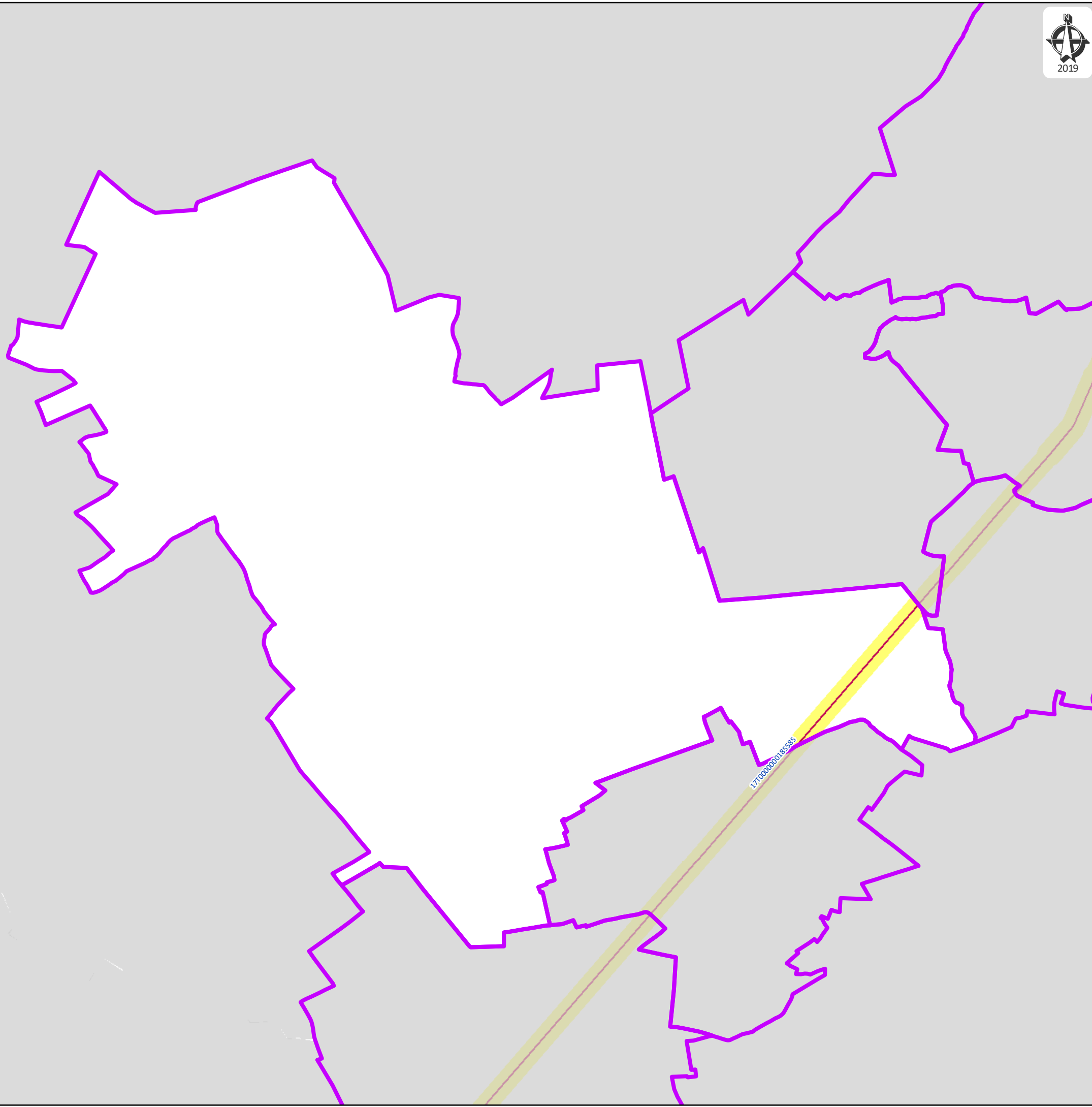
Plan de zonage du réseau de transport électrique de tension ≥ 45 kV
(décret n°91-1147 du 14 octobre 1991
arrêté du 16 novembre 1994)



400kV	225kV	150kV	90kV	63kV	<63kV	Hors tension	Fibre optique
-------	-------	-------	------	------	-------	--------------	---------------

 Carte réalisée par DDI/CDIL/SCET/CDR/2018
RTE ne pourra être tenu responsable de l'usage qui pourrait être fait des données mises à disposition.
Fond de carte SCAN25 IGN (Licence n° 2010-DPGC03-83)

0 275 550 1 100 Mètres

Date d'enregistrement : 13/03/2019 10:05:19
Nom du document: 21
Utilisateur: Delmerchr



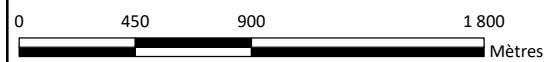
 Limite communale
 Zonage du réseau électrique de transport aérien

Plan de zonage du réseau de transport électrique de tension ≥ 45 kV
(décret n°91-1147 du 14 octobre 1991
arrêté du 16 novembre 1994)

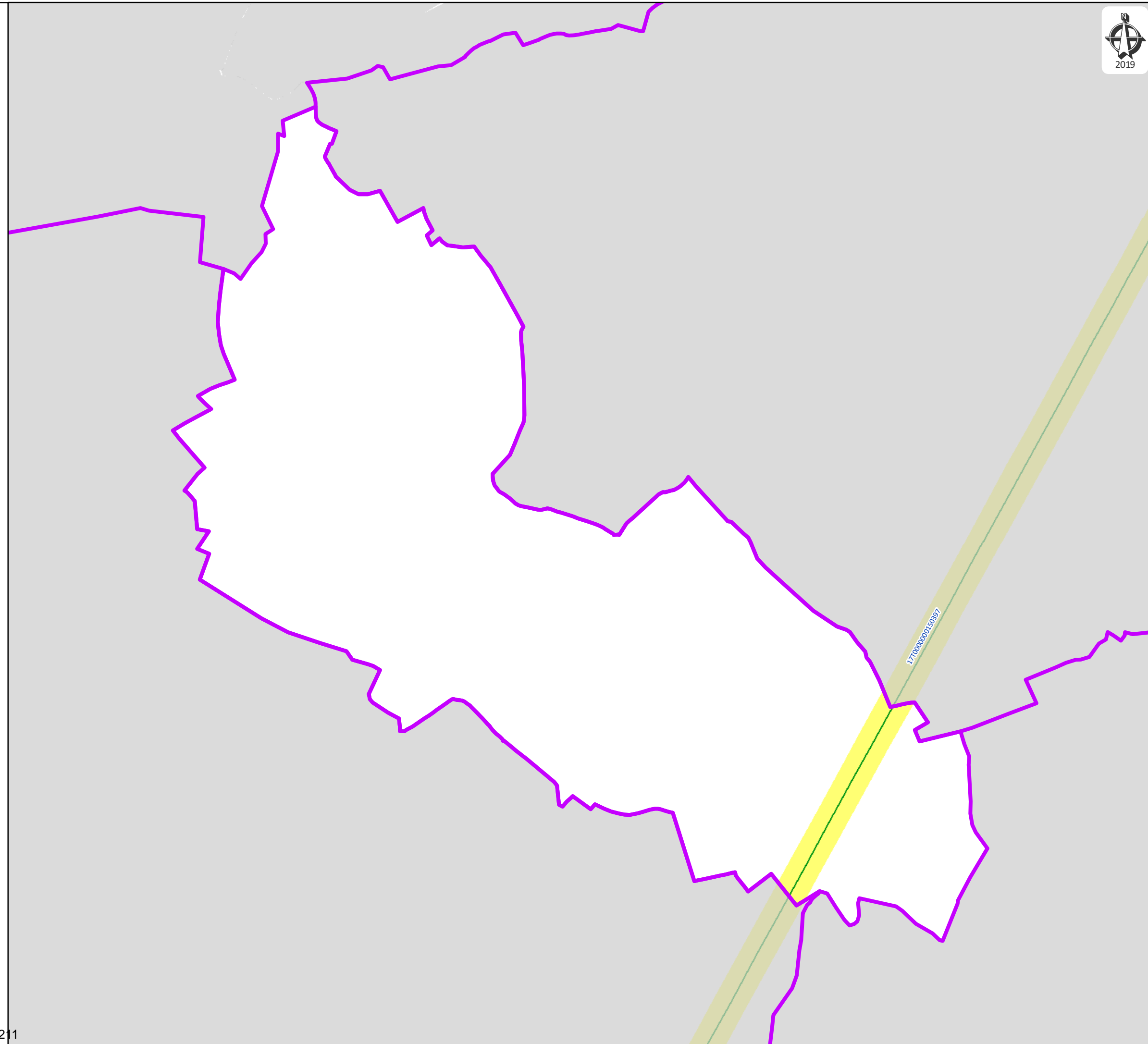
400kV	225kV	150kV	90kV	63kV	<63kV	Hors tension	Fibre optique
-------	-------	-------	------	------	-------	--------------	---------------





Carte réalisée par DDI/CDIL/SCET/CDR/2018
RTE ne pourra être tenu responsable de l'usage qui pourrait être fait des données mises à disposition.
Fond de carte SCAN25 IGN (Licence n° 2010-DPGC03-83)



Date d'enregistrement : 13/03/2019 10:05:19
Nom du document: 21
Utilisateur: Delmerchr



-  Limite communale
-  Zonage du réseau électrique de transport aérien

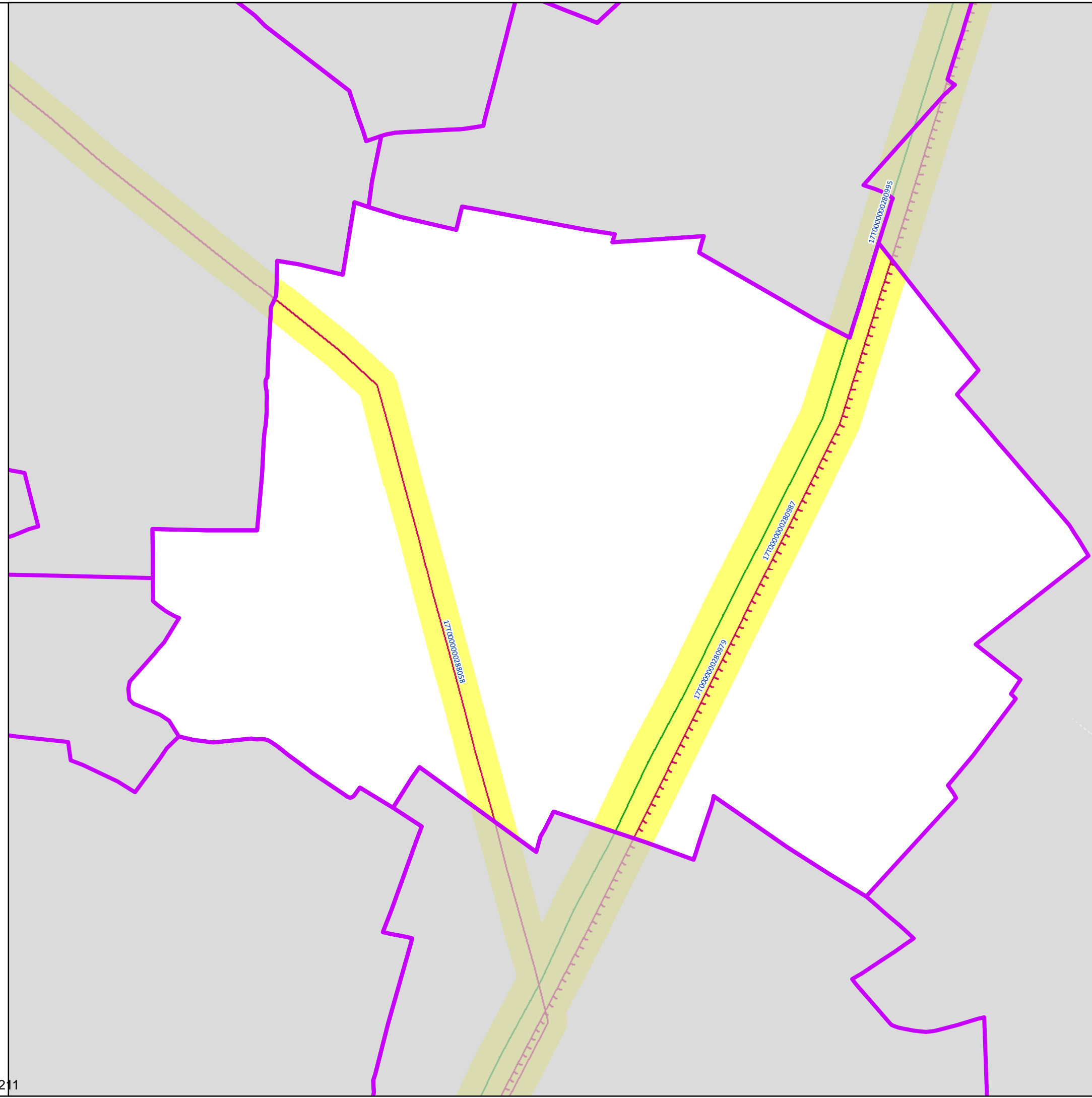
Plan de zonage du réseau
de transport électrique de tension ≥ 45 kV
(décret n°91-1147 du 14 octobre 1991
arrêté du 16 novembre 1994)

400kV	225kV	150kV	90kV	63kV	<63kV	Hors tension	Fibre optique
-------	-------	-------	------	------	-------	--------------	---------------





Carte réalisée par DDI/CDIL/SCET/CDR/2018
RTE ne pourra être tenu responsable de l'usage
qui pourrait être fait des données mises à disposition.
Fond de carte SCAN25 IGN (Licence n° 2010-DPGC03-83)





17T000000280979, LIAISON 63kV NO 1 PERTAIN-ROYE
17T000000280987, LIAISON 63kV NO 2 PERTAIN-ROYE
17T000000280995, LIAISON 225kV NO 1 PERTAIN-ROYE
17T000000288058, LIAISON 63kV NO 1 ROYE-VAUVILLERS (HARBONNIERES)

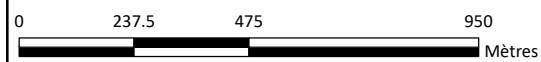
 Limite communale
 Zonage du réseau électrique de transport aérien

Plan de zonage du réseau
de transport électrique de tension ≥ 45 kV
(décret n°91-1147 du 14 octobre 1991
arrêté du 16 novembre 1994)

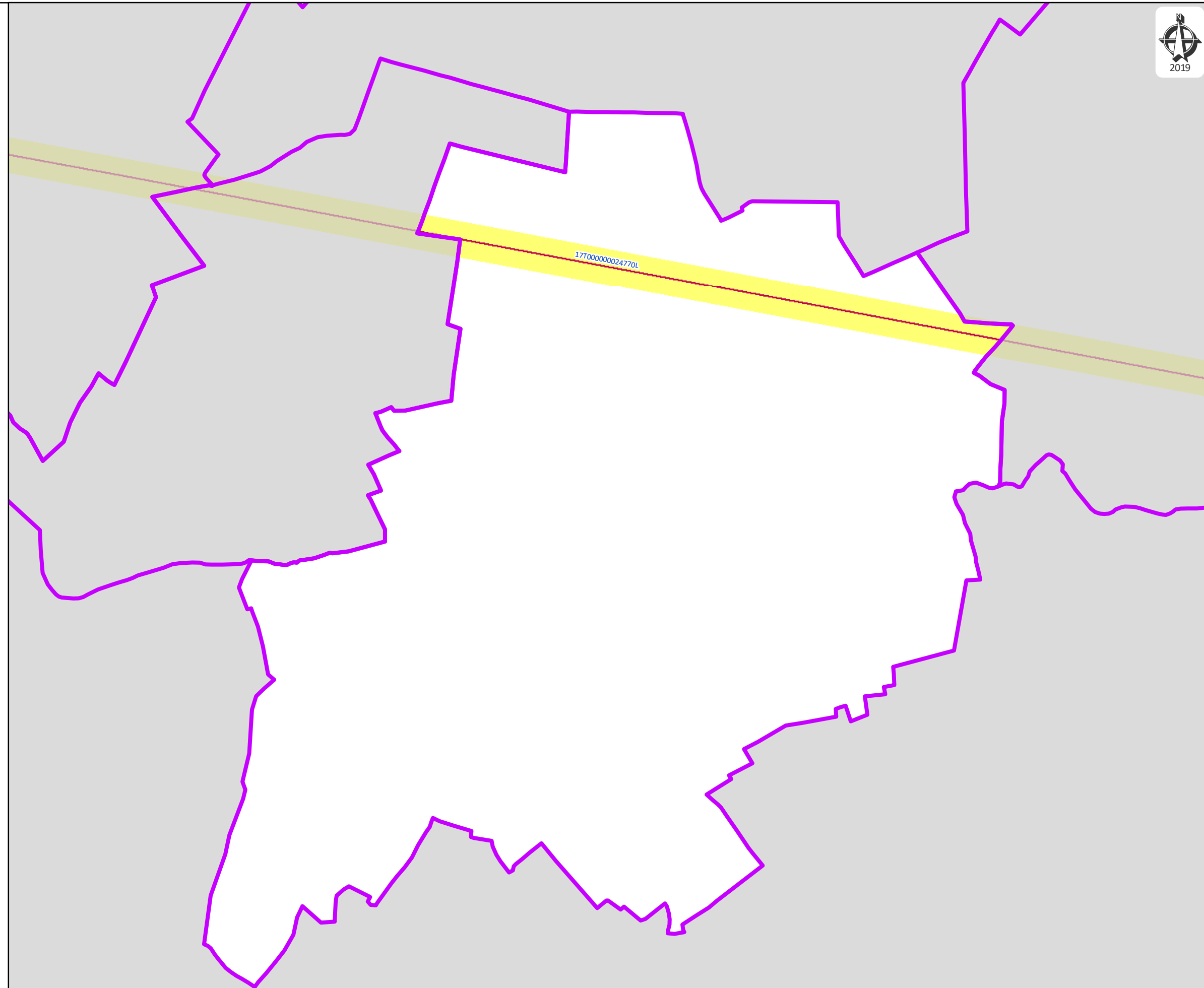
400kV	225kV	150kV	90kV	63kV	<63kV	Hors tension	Fibre optique
-------	-------	-------	------	------	-------	--------------	---------------





Carte réalisée par DDI/CDIL/SCET/CDR/2018
RTE ne pourra être tenu responsable de l'usage
qui pourrait être fait des données mises à disposition.
Fond de carte SCAN25 IGN (Licence n° 2010-DPGC03-83)




Date d'enregistrement : 13/03/2019 10:05:19
Nom du document: 21
Utilisateur: Delmerchr



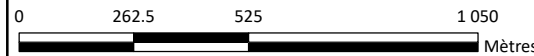
17T000000024770L, LIAISON 63kV NO 1 HARGICOURT-ROYE

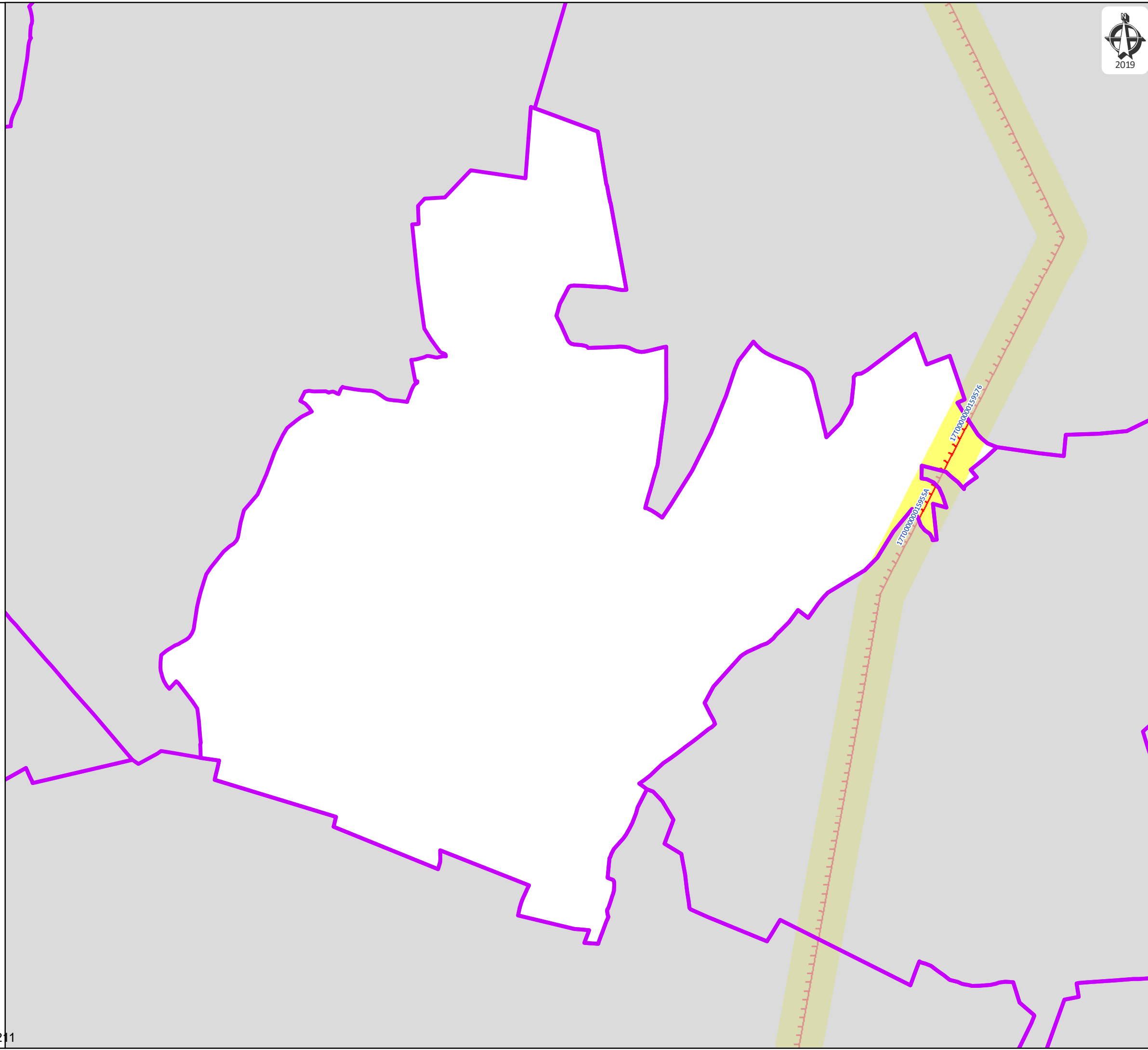
-  Limite communale
-  Zonage du réseau électrique de transport aérien

Plan de zonage du réseau
de transport électrique de tension ≥ 45 kV
(décret n°91-1147 du 14 octobre 1991
arrêté du 16 novembre 1994)





Carte réalisée par DDI/CDIL/SCET/CDR/2018
RTE ne pourra être tenu responsable de l'usage
qui pourrait être fait des données mises à disposition.
Fond de carte SCAN25 IGN (Licence n° 2010-DPGC03-83)



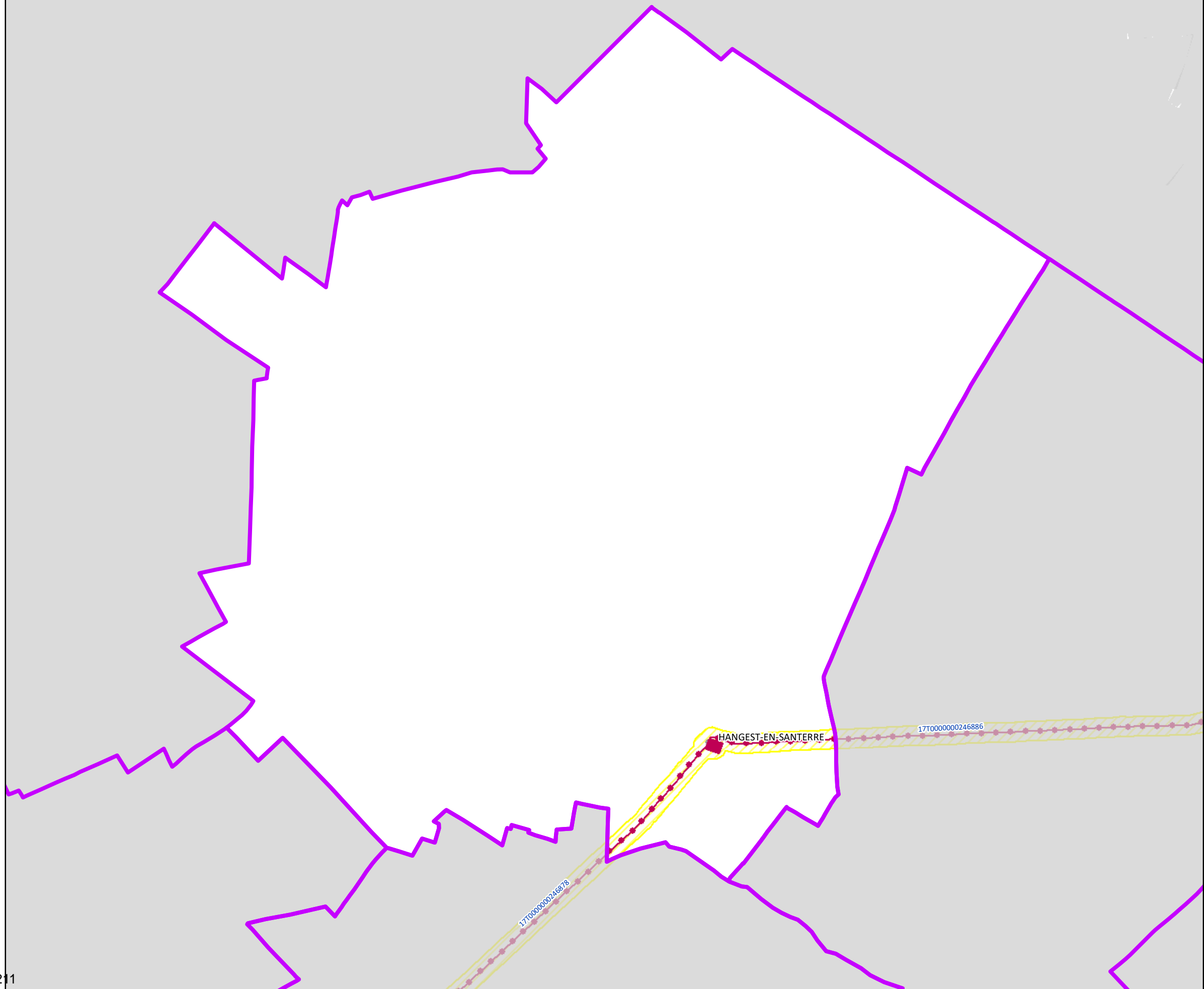




17T000000015955A, LIAISON 400kV NO 1 ARGOEUVES - FRUGES
17T0000000159576, LIAISON 400kV NO 1 ARGOEUVES - MANDARINS

-  Limite communale
-  Zonage du réseau électrique de transport aérien

Plan de zonage du réseau
de transport électrique de tension ≥ 45 kV
(décret n°91-1147 du 14 octobre 1991
arrêté du 16 novembre 1994)




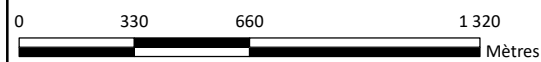


-  Limite communale
-  Zonage du réseau électrique de transport souterrain

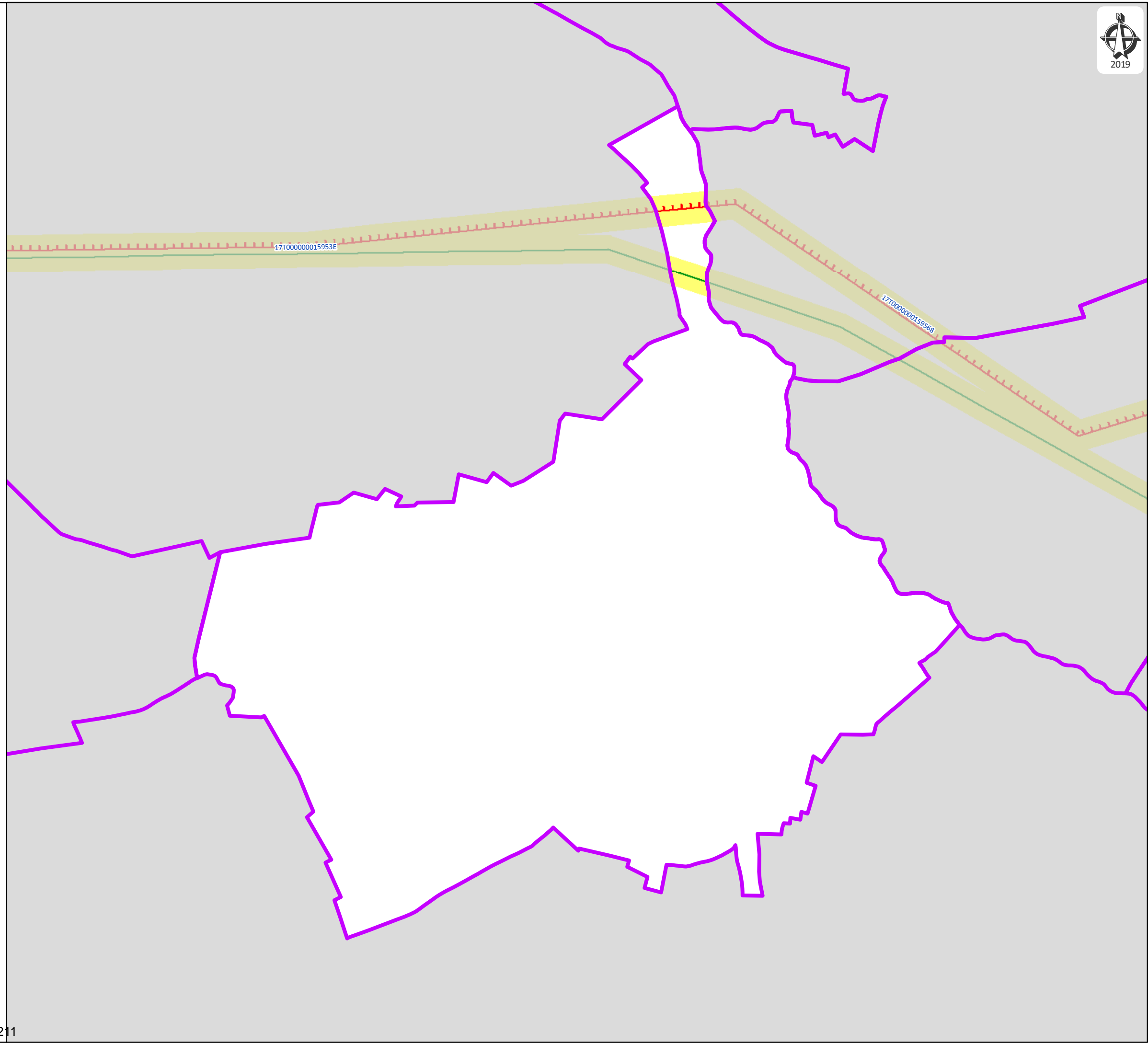
Plan de zonage du réseau
de transport électrique de tension ≥ 45 kV
(décret n°91-1147 du 14 octobre 1991
arrêté du 16 novembre 1994)





 Carte réalisée par DDI/CDIL/SCET/CDR/2018
RTE ne pourra être tenu responsable de l'usage
qui pourrait être fait des données mises à disposition.
Fond de carte SCAN25 IGN (Licence n° 2010-DPGC03-83)



Date d'enregistrement : 13/03/2019 10:05:19
Nom du document: 21
Utilisateur: Delmerchr






17T000000015953E, LIAISON 225kV NO 1 ARGOEUVES-BEAUCHAMPS

-  Limite communale
-  Zonage du réseau électrique de transport aérien

Plan de zonage du réseau
de transport électrique de tension ≥ 45 kV
(décret n°91-1147 du 14 octobre 1991
arrêté du 16 novembre 1994)

400kV	225kV	150kV	90kV	63kV	<63kV	Hors tension	Fibre optique
-------	-------	-------	------	------	-------	--------------	---------------

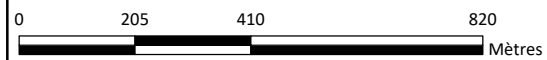
-  Limite communale
-  Zonage du réseau électrique de transport aérien
-  Zonage du réseau électrique de transport souterrain

Plan de zonage du réseau
de transport électrique de tension ≥ 45 kV
(décret n°91-1147 du 14 octobre 1991
arrêté du 16 novembre 1994)

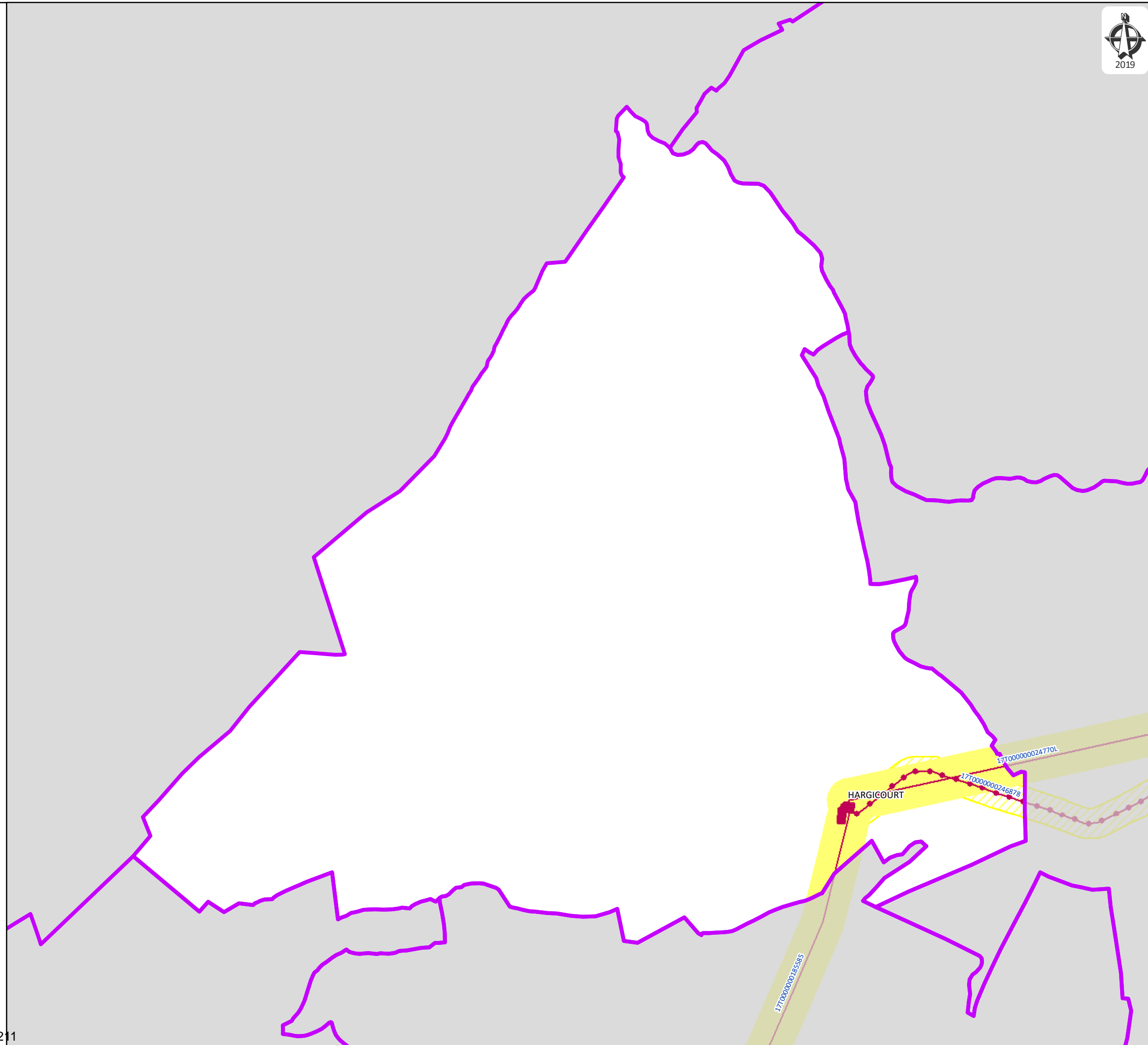
400kV	225kV	150kV	90kV	63kV	<63kV	Hors tension	Fibre optique
-------	-------	-------	------	------	-------	--------------	---------------





Carte réalisée par DDI/CDIL/SCET/CDR/2018
RTE ne pourra être tenu responsable de l'usage
qui pourrait être fait des données mises à disposition.
Fond de carte SCAN25 IGN (Licence n° 2010-DPGC03-83)



Date d'enregistrement : 13/03/2019 10:05:19
Nom du document: 21
Utilisateur: Delmerchr



17T000000015954C, LIAISON 400kV N0 1 ARGOEUVES - CHEVALET
17T000000015961F, LIAISON 400kV N0 2 ARGOEUVES-CHEVALET

 Limite communale
 Zonage du réseau électrique
de transport aérien

Plan de zonage du réseau
de transport électrique de tension ≥ 45 kV
(décret n°91-1147 du 14 octobre 1991
arrêté du 16 novembre 1994)

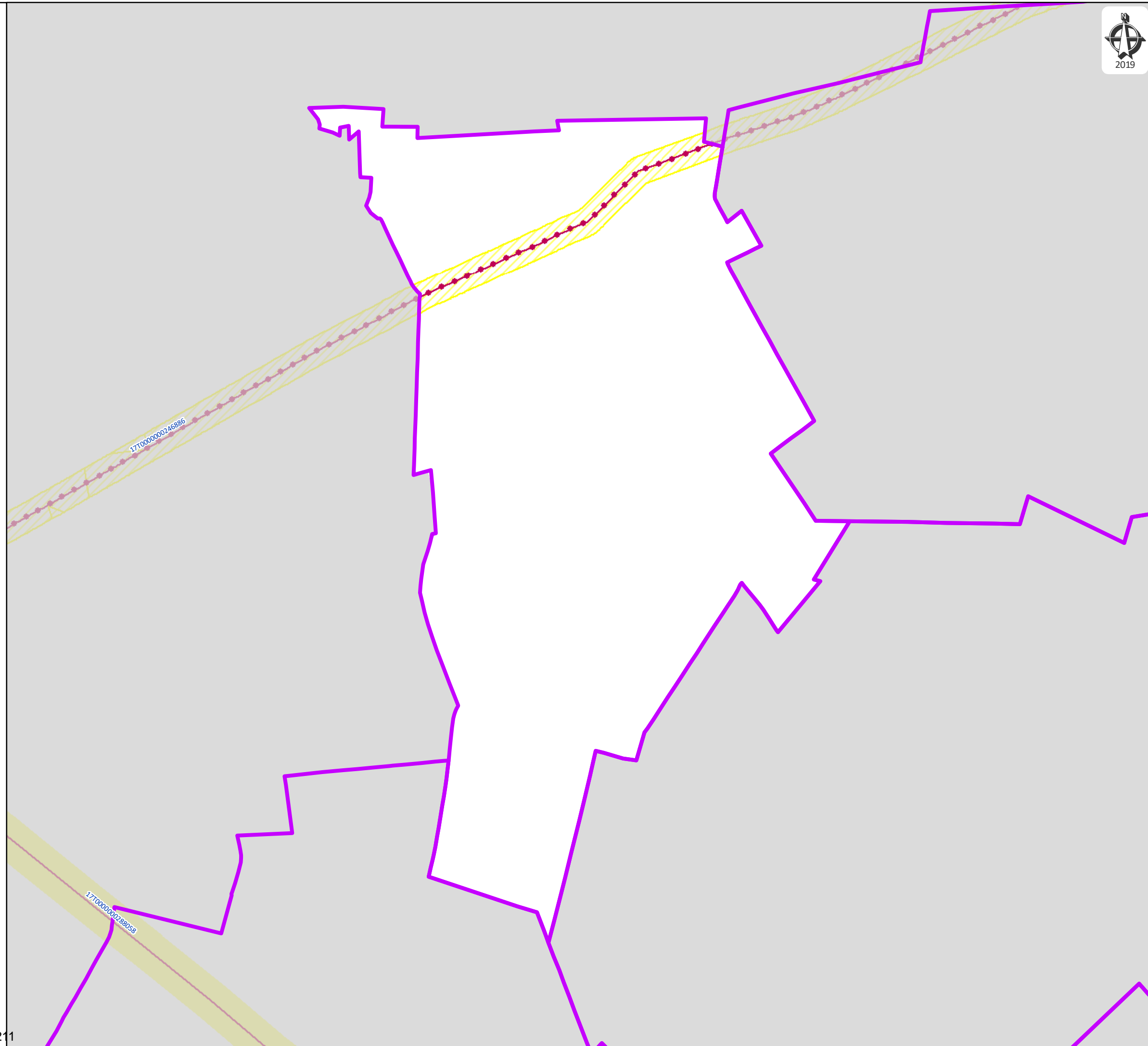
400kV	225kV	150kV	90kV	63kV	<63kV	Hors tension	Fibre optique
-------	-------	-------	------	------	-------	-----------------	------------------





Carte réalisée par DDI/CDIL/SCET/CDR/2018
RTE ne pourra être tenu responsable de l'usage
qui pourrait être fait des données mises à disposition.
Fond de carte SCAN25 IGN (Licence n° 2010-DPGC03-83)

0 175 350 700
Mètres

Date d'enregistrement : 13/03/2019 10:05:19
Nom du document: 21
Utilisateur: Delmerchr



17T0000000246886, LIAISON 63kV NO 1 HANGEST-EN-SANTERRE - PERTAIN

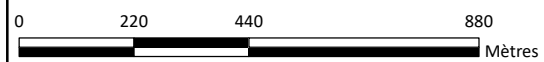
-  Limite communale
-  Zonage du réseau électrique de transport souterrain

Plan de zonage du réseau
de transport électrique de tension ≥ 45 kV
(décret n°91-1147 du 14 octobre 1991
arrêté du 16 novembre 1994)

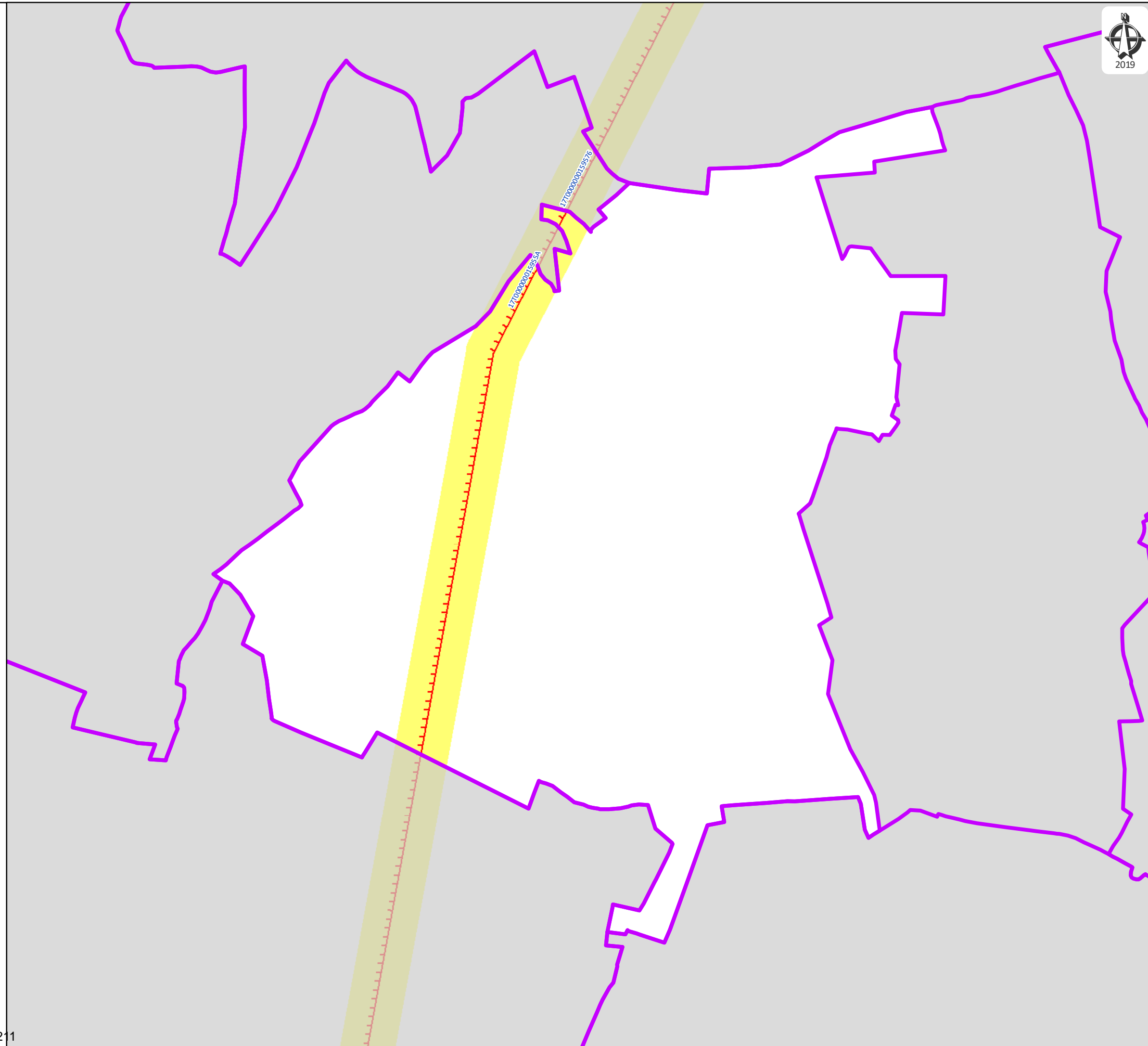
400kV	225kV	150kV	90kV	63kV	<63kV	Hors tension	Fibre optique
-------	-------	-------	------	------	-------	--------------	---------------





Carte réalisée par DDI/CDIL/SCET/CDR/2018
RTE ne pourra être tenu responsable de l'usage
qui pourrait être fait des données mises à disposition.
Fond de carte SCAN25 IGN (Licence n° 2010-DPGC03-83)



Date d'enregistrement : 13/03/2019 10:05:19
Nom du document: 21
Utilisateur: Delmerchr

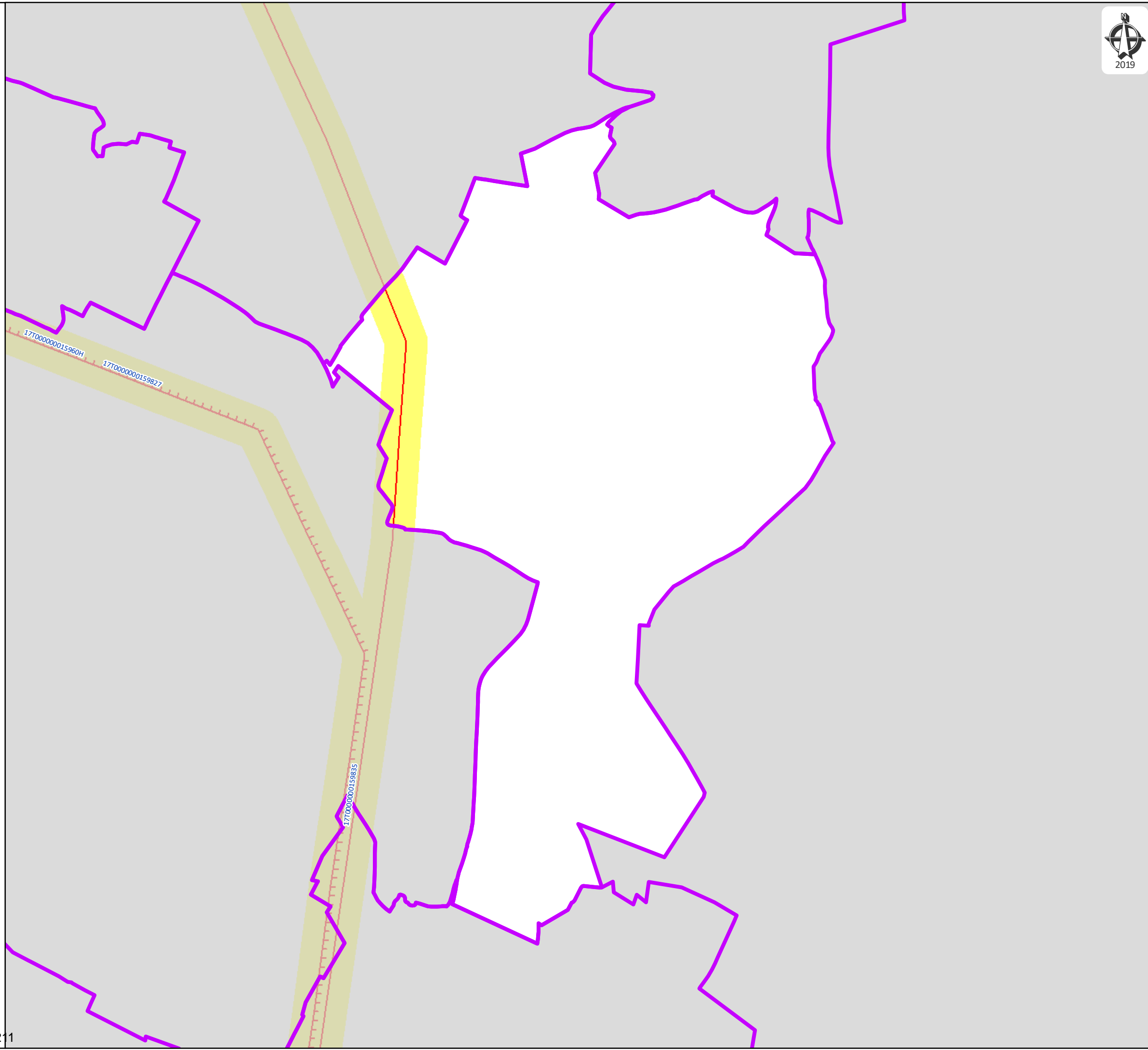


17T000000015955A, LIAISON 400kV NO 1 ARGOEUVES - FRUGES
17T0000000159576, LIAISON 400kV NO 1 ARGOEUVES - MANDARINS



 Limite communale
 Zonage du réseau électrique de transport aérien

Plan de zonage du réseau de transport électrique de tension ≥ 45 kV
(décret n°91-1147 du 14 octobre 1991
arrêté du 16 novembre 1994)

400kV	225kV	150kV	90kV	63kV	<63kV	Hors tension	Fibre optique
-------	-------	-------	------	------	-------	--------------	---------------




17T0000000159835, LIAISON 400kV NO 3 ARGOEUVES-TERRIER

-  Limite communale
-  Zonage du réseau électrique de transport aérien

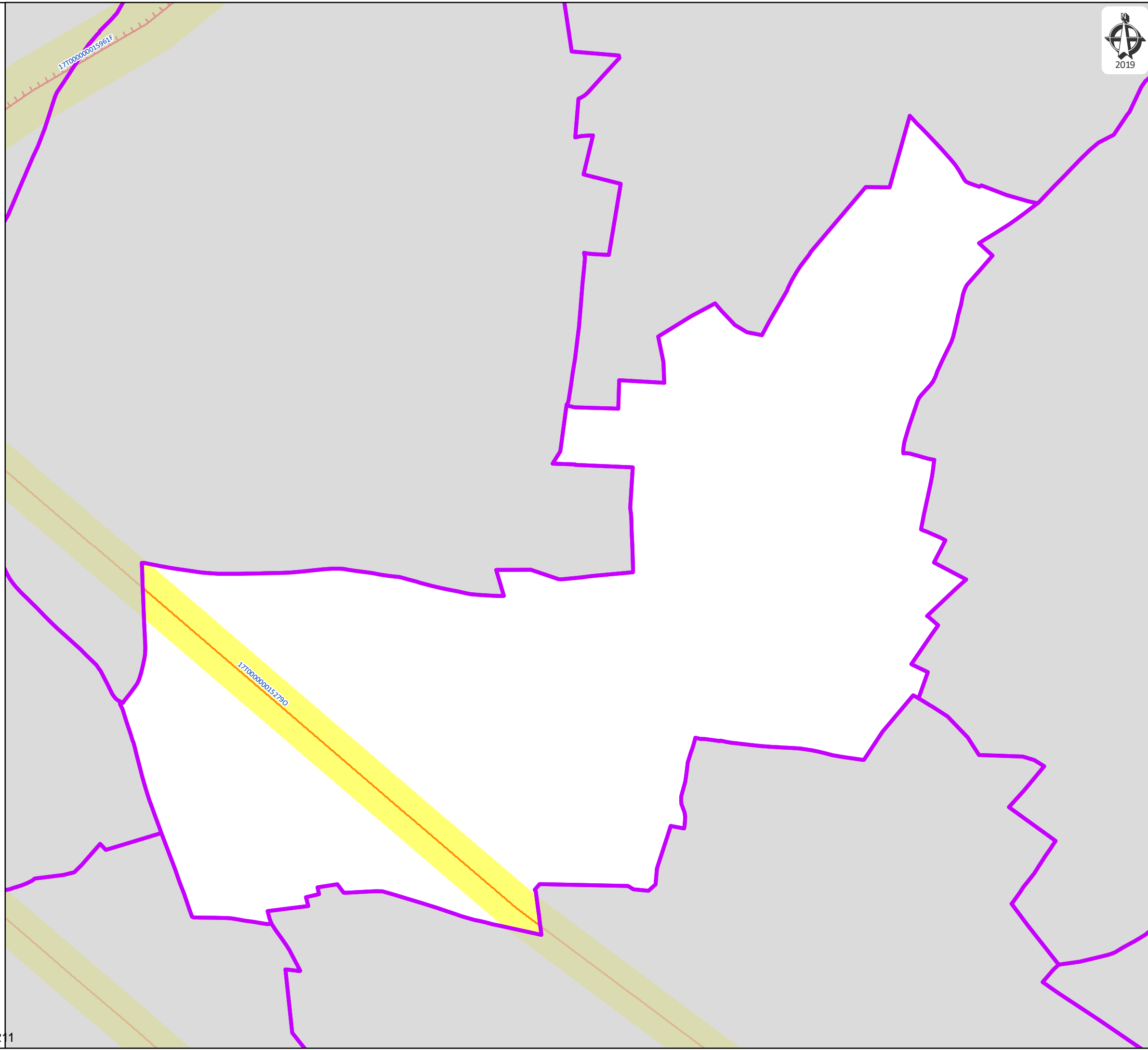
Plan de zonage du réseau
de transport électrique de tension ≥ 45 kV
(décret n°91-1147 du 14 octobre 1991
arrêté du 16 novembre 1994)

400kV	225kV	150kV	90kV	63kV	<63kV	Hors tension	Fibre optique
-------	-------	-------	------	------	-------	--------------	---------------



 Carte réalisée par DDI/CDIL/SCET/CDR/2018
RTE ne pourra être tenu responsable de l'usage qui pourrait être fait des données mises à disposition.
Fond de carte SCAN25 IGN (Licence n° 2010-DPGC03-83)

0 270 540 1 080 Mètres

Date d'enregistrement : 13/03/2019 10:05:19
Nom du document: 21
Utilisateur: Delmerchr

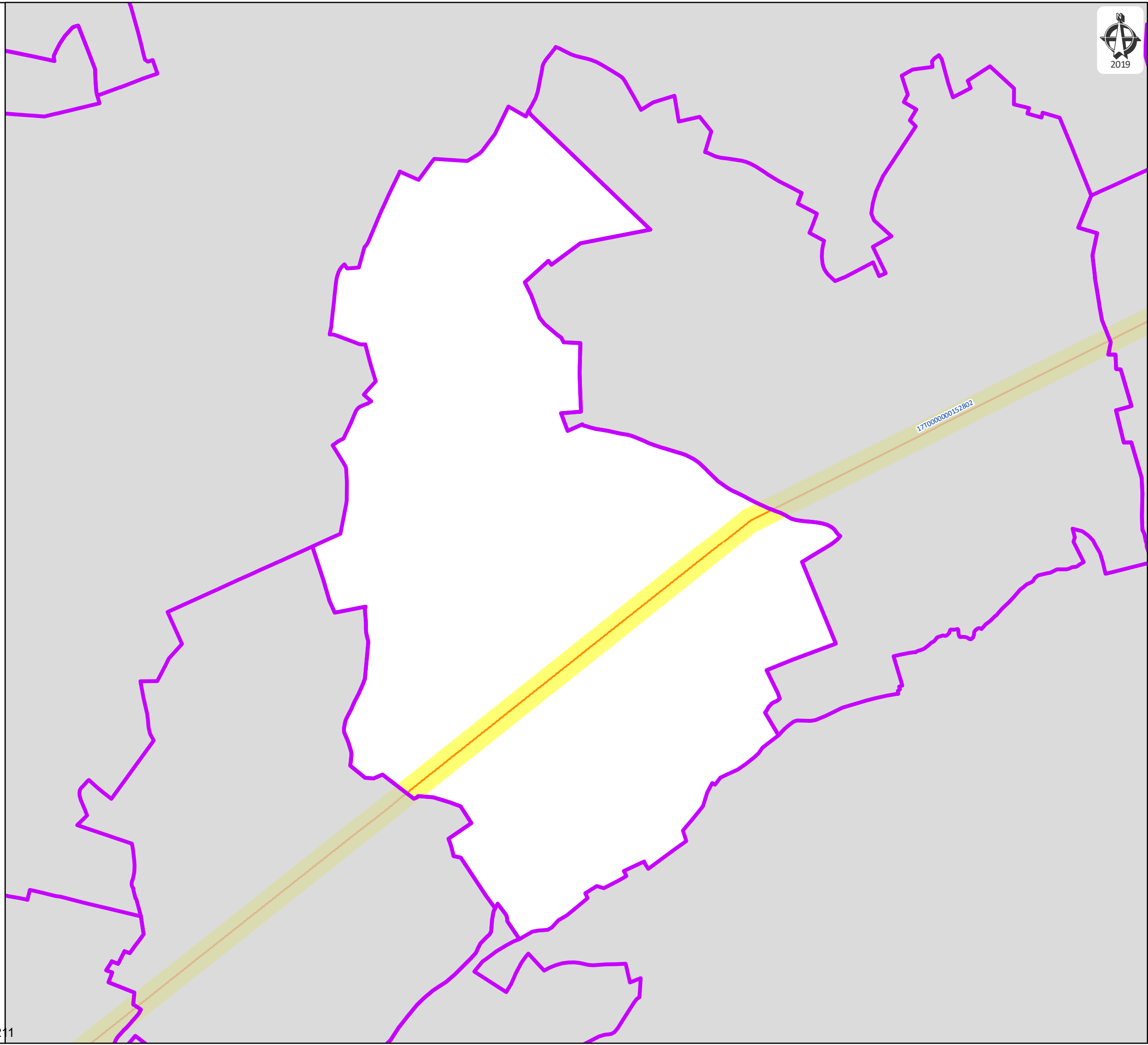


17T0000000152790, LIAISON 90kV N0 1 ALBERT-DOULLENS



-  Limite communale
-  Zonage du réseau électrique de transport aérien

Plan de zonage du réseau
de transport électrique de tension ≥ 45 kV
(décret n°91-1147 du 14 octobre 1991
arrêté du 16 novembre 1994)

400kV	225kV	150kV	90kV	63kV	<63kV	Hors tension	Fibre optique
-------	-------	-------	------	------	-------	--------------	---------------



17T0000000152802, LIAISON 90kV NO 1 ALBERT-VECQUEMONT

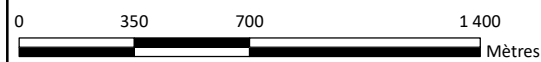
-  Limite communale
-  Zonage du réseau électrique de transport aérien

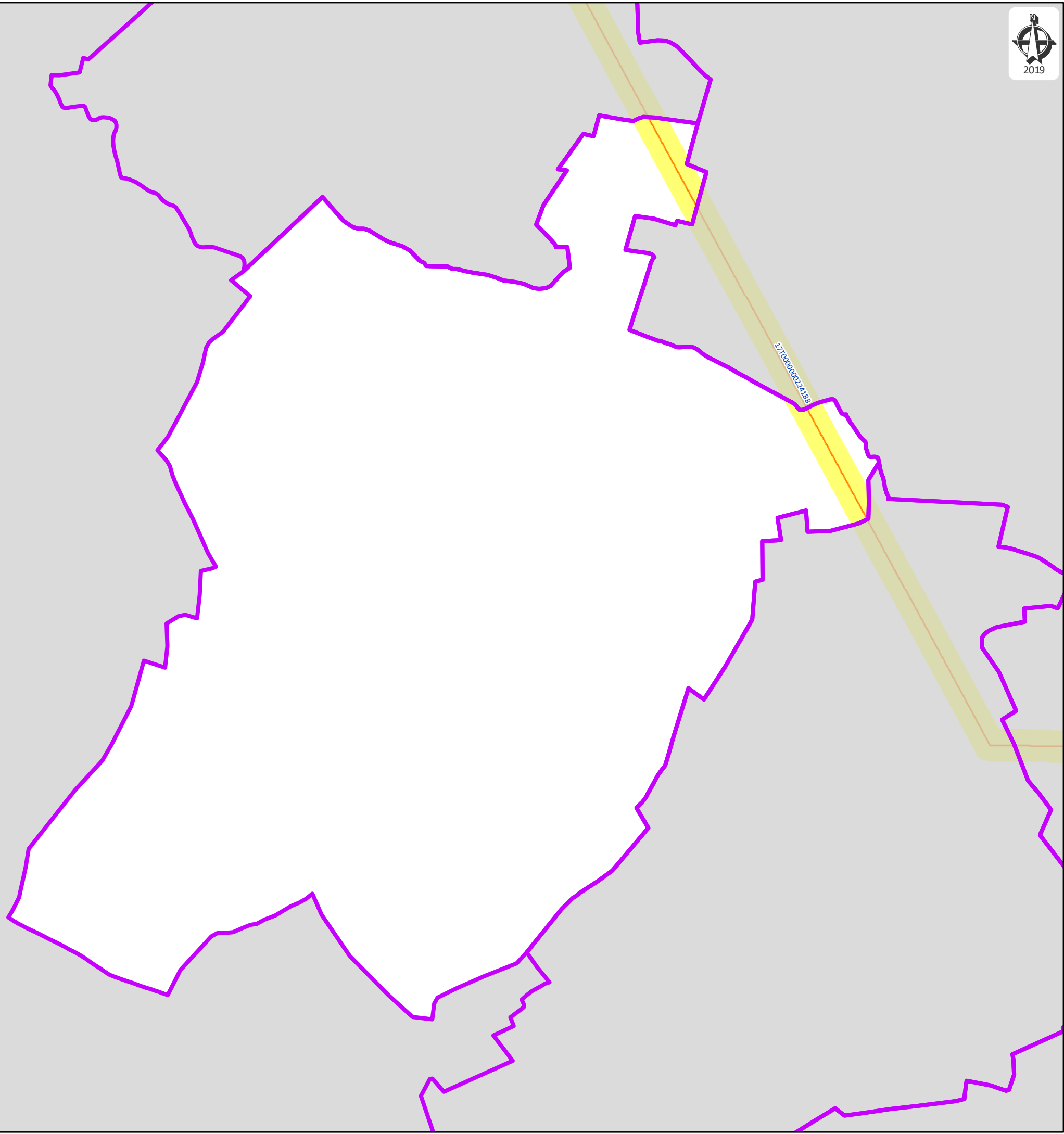
Plan de zonage du réseau
de transport électrique de tension ≥ 45 kV
(décret n°91-1147 du 14 octobre 1991
arrêté du 16 novembre 1994)

400kV	225kV	150kV	90kV	63kV	<63kV	Hors tension	Fibre optique
-------	-------	-------	------	------	-------	--------------	---------------





Carte réalisée par DDI/CDIL/SCET/CDR/2018
RTE ne pourra être tenu responsable de l'usage
qui pourrait être fait des données mises à disposition.
Fond de carte SCAN25 IGN (Licence n° 2010-DPGC03-83)





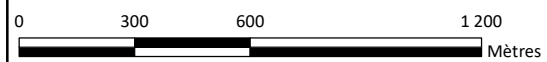
17T000000224188, LIAISON 90kV NO 1 DOULLENS-FREVENT

-  Limite communale
-  Zonage du réseau électrique de transport aérien

Plan de zonage du réseau
de transport électrique de tension ≥ 45 kV
(décret n°91-1147 du 14 octobre 1991
arrêté du 16 novembre 1994)





Carte réalisée par DDI/CDIL/SCET/CDR/2018
RTE ne pourra être tenu responsable de l'usage
qui pourrait être fait des données mises à disposition.
Fond de carte SCAN25 IGN (Licence n° 2010-DPGC03-83)




Date d'enregistrement : 13/03/2019 10:05:19
Nom du document: 21
Utilisateur: Delmerchr



 Limite communale
 Zonage du réseau électrique de transport aérien

Plan de zonage du réseau de transport électrique de tension ≥ 45 kV
(décret n°91-1147 du 14 octobre 1991
arrêté du 16 novembre 1994)

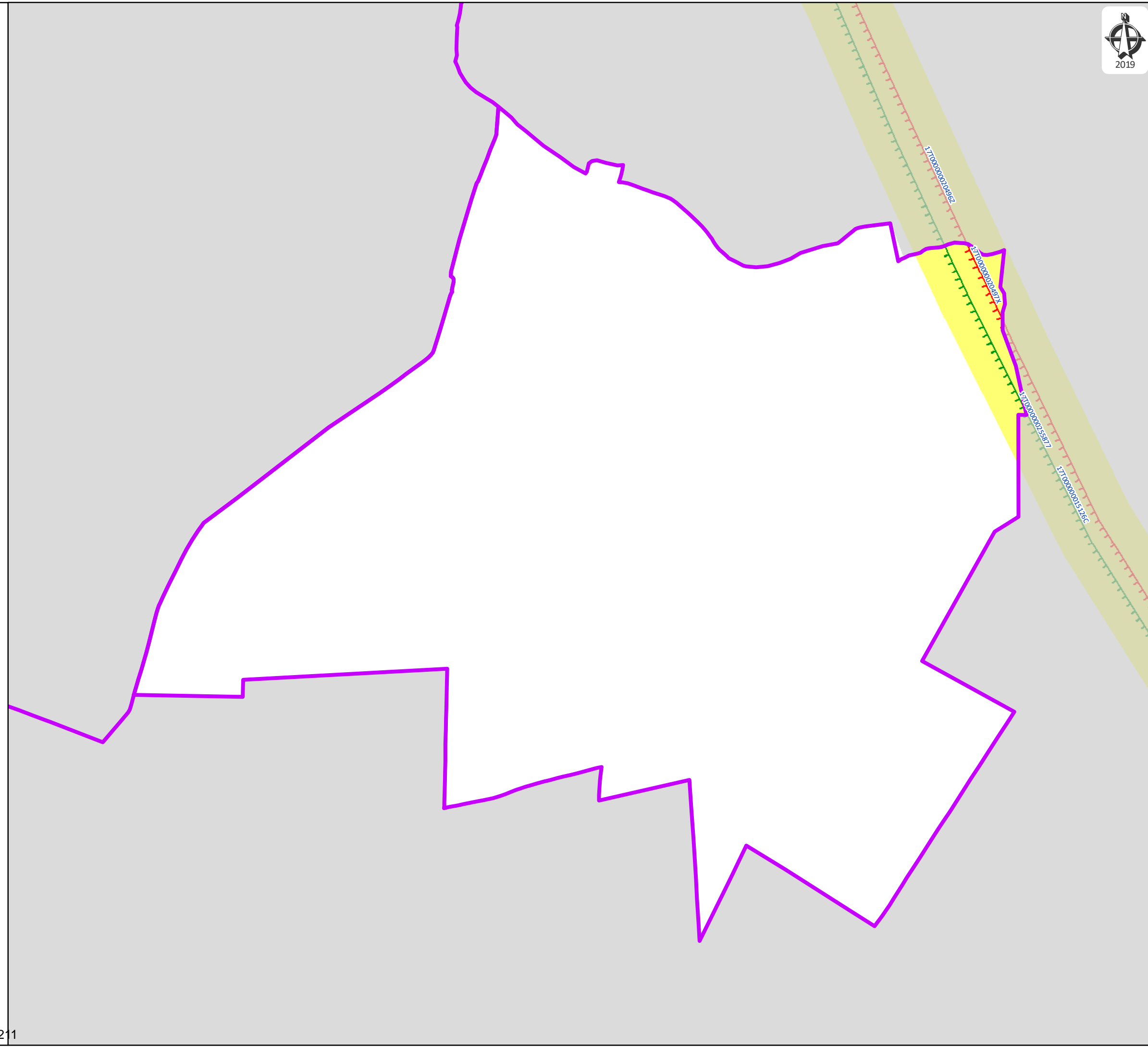
400kV	225kV	150kV	90kV	63kV	<63kV	Hors tension	Fibre optique
-------	-------	-------	------	------	-------	--------------	---------------

 Carte réalisée par DDI/CDIL/SCET/CDR/2018
RTE ne pourra être tenu responsable de l'usage qui pourrait être fait des données mises à disposition.
Fond de carte SCAN25 IGN (Licence n° 2010-DPGC03-83)



0 245 490 980 Mètres

Date d'enregistrement : 13/03/2019 10:05:19
Nom du document: 21
Utilisateur: Delmerchr

177000000015954C 177000000015961F

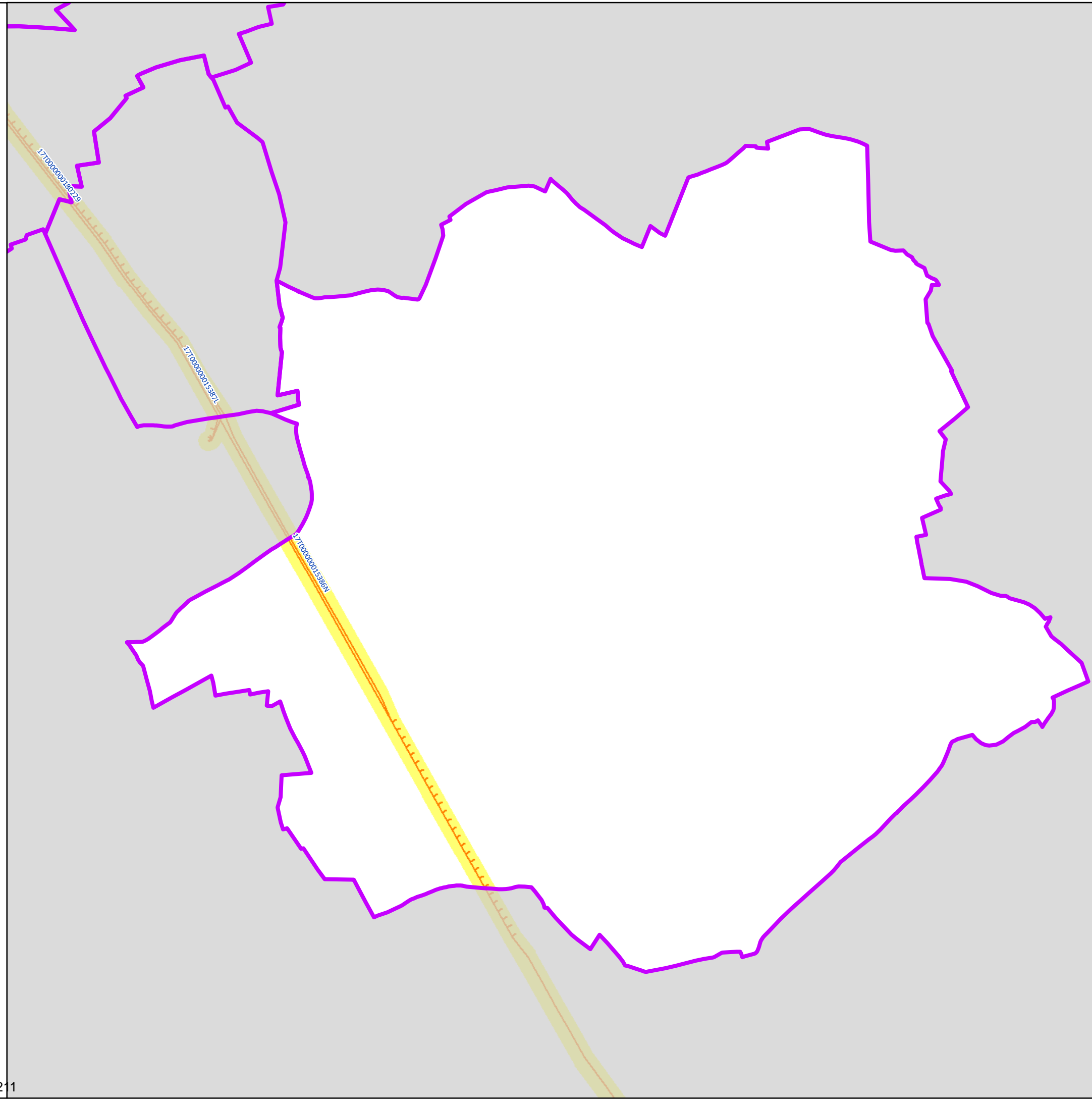




17T000000015126C, LIAISON 225kV NO 1 ABLAINCOURT-LATENA
17T000000020496Z, LIAISON 400kV NO 1 CHEVALET-LATENA
17T000000020497X, LIAISON 400kV NO 2 CHEVALET-LATENA
17T0000000255877, LIAISON 225kV NO 1 LATENA-PERTAIN

 Limite communale
 Zonage du réseau électrique de transport aérien

Plan de zonage du réseau de transport électrique de tension ≥ 45 kV
(décret n°91-1147 du 14 octobre 1991
arrêté du 16 novembre 1994)

400kV	225kV	150kV	90kV	63kV	<63kV	Hors tension	Fibre optique
-------	-------	-------	------	------	-------	--------------	---------------



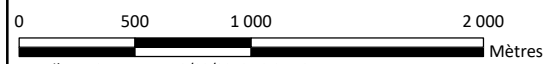
 Limite communale
 Zonage du réseau électrique de transport aérien

Plan de zonage du réseau de transport électrique de tension ≥ 45 kV
(décret n°91-1147 du 14 octobre 1991
arrêté du 16 novembre 1994)

400kV	225kV	150kV	90kV	63kV	<63kV	Hors tension	Fibre optique
-------	-------	-------	------	------	-------	--------------	---------------





Carte réalisée par DDI/CDIL/SCET/CDR/2018
RTE ne pourra être tenu responsable de l'usage qui pourrait être fait des données mises à disposition.
Fond de carte SCAN25 IGN (Licence n° 2010-DPGC03-83)



Date d'enregistrement : 13/03/2019 10:05:19
Nom du document: 21
Utilisateur: Delmerchr

17T000000015955A, LIAISON 400kV N0 1 ARGOEUVES - FRUGES
17T0000000159576, LIAISON 400kV N0 1 ARGOEUVES - MANDARINS

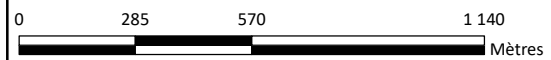
 Limite communale
 Zonage du réseau électrique de transport aérien

Plan de zonage du réseau de transport électrique de tension ≥ 45 kV
(décret n°91-1147 du 14 octobre 1991
arrêté du 16 novembre 1994)

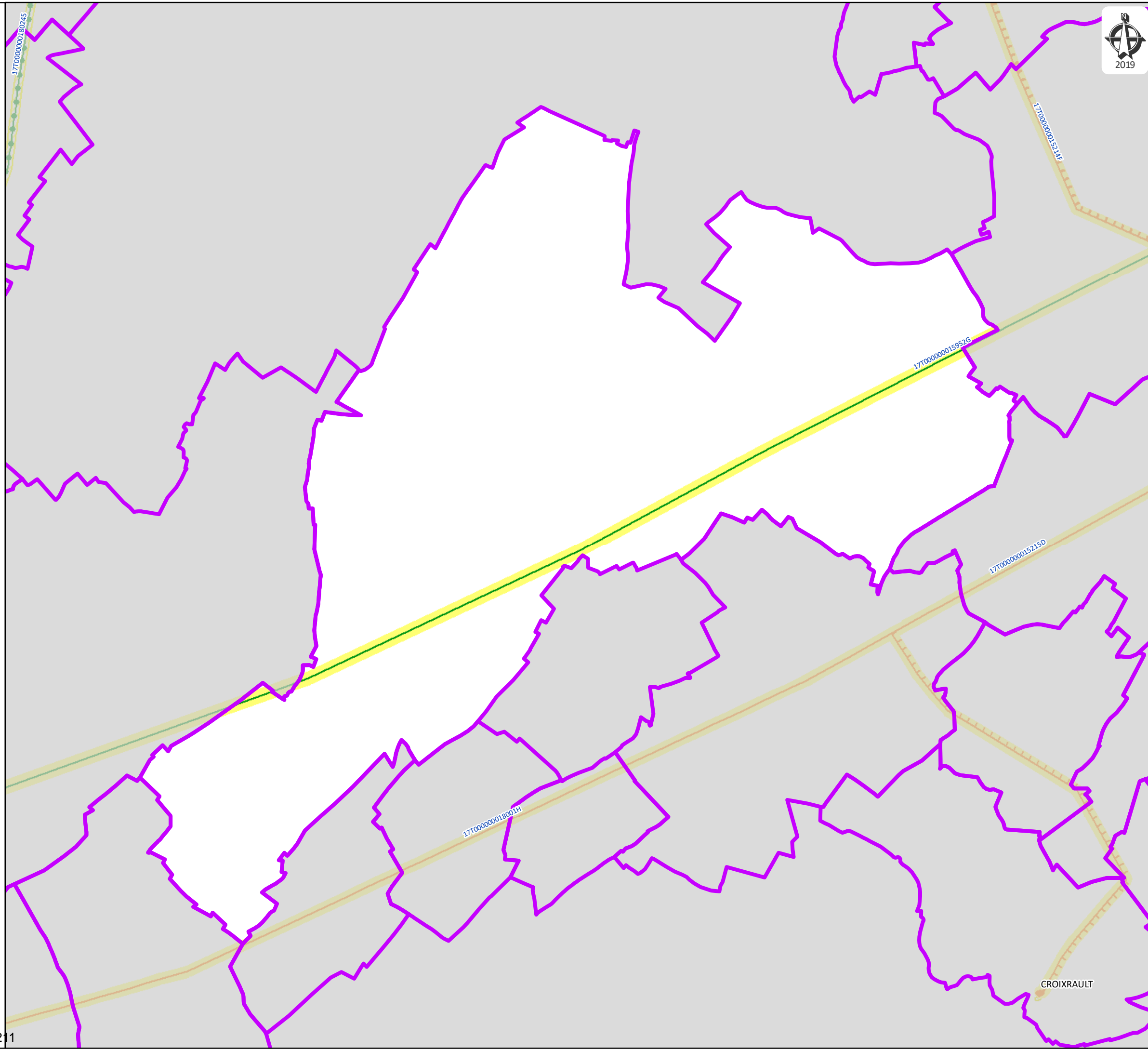
400kV	225kV	150kV	90kV	63kV	<63kV	Hors tension	Fibre optique
-------	-------	-------	------	------	-------	--------------	---------------





Carte réalisée par DDI/CDIL/SCET/CDR/2018
RTE ne pourra être tenu responsable de l'usage qui pourrait être fait des données mises à disposition.
Fond de carte SCAN25 IGN (Licence n° 2010-DPGC03-83)



Date d'enregistrement : 13/03/2019 10:05:19
Nom du document: 21
Utilisateur: Delmerchr

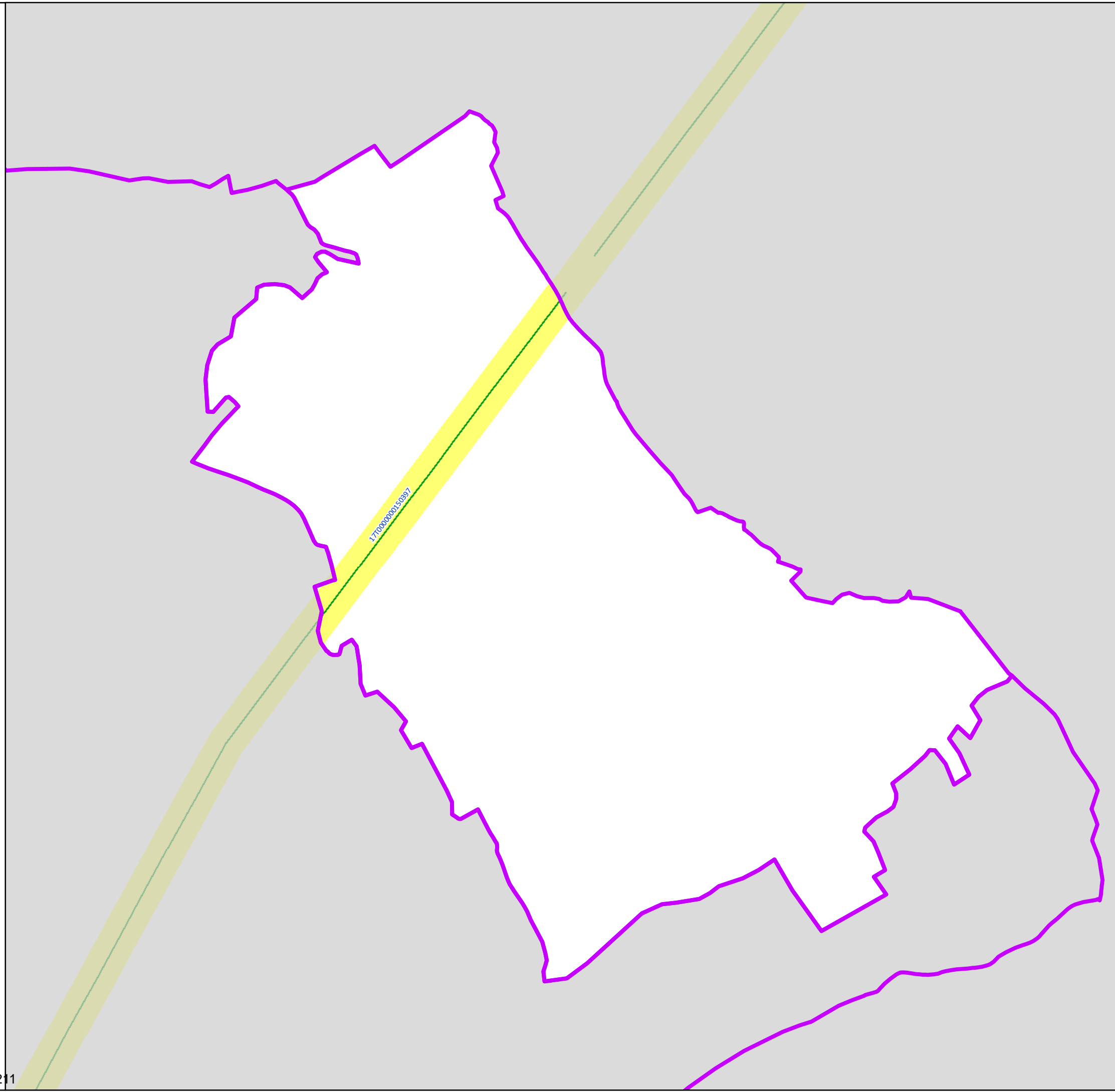




17700000015952G, LIAISON 225kV N0 1 ARGOEUVES-BLOCAUX

 Limite communale
 Zonage du réseau électrique de transport aérien

Plan de zonage du réseau de transport électrique de tension ≥ 45 kV
(décret n°91-1147 du 14 octobre 1991
arrêté du 16 novembre 1994)

400kV	225kV	150kV	90kV	63kV	<63kV	Hors tension	Fibre optique
-------	-------	-------	------	------	-------	--------------	---------------



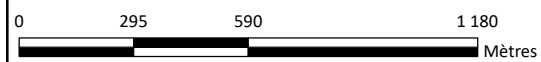
 Limite communale
 Zonage du réseau électrique de transport aérien

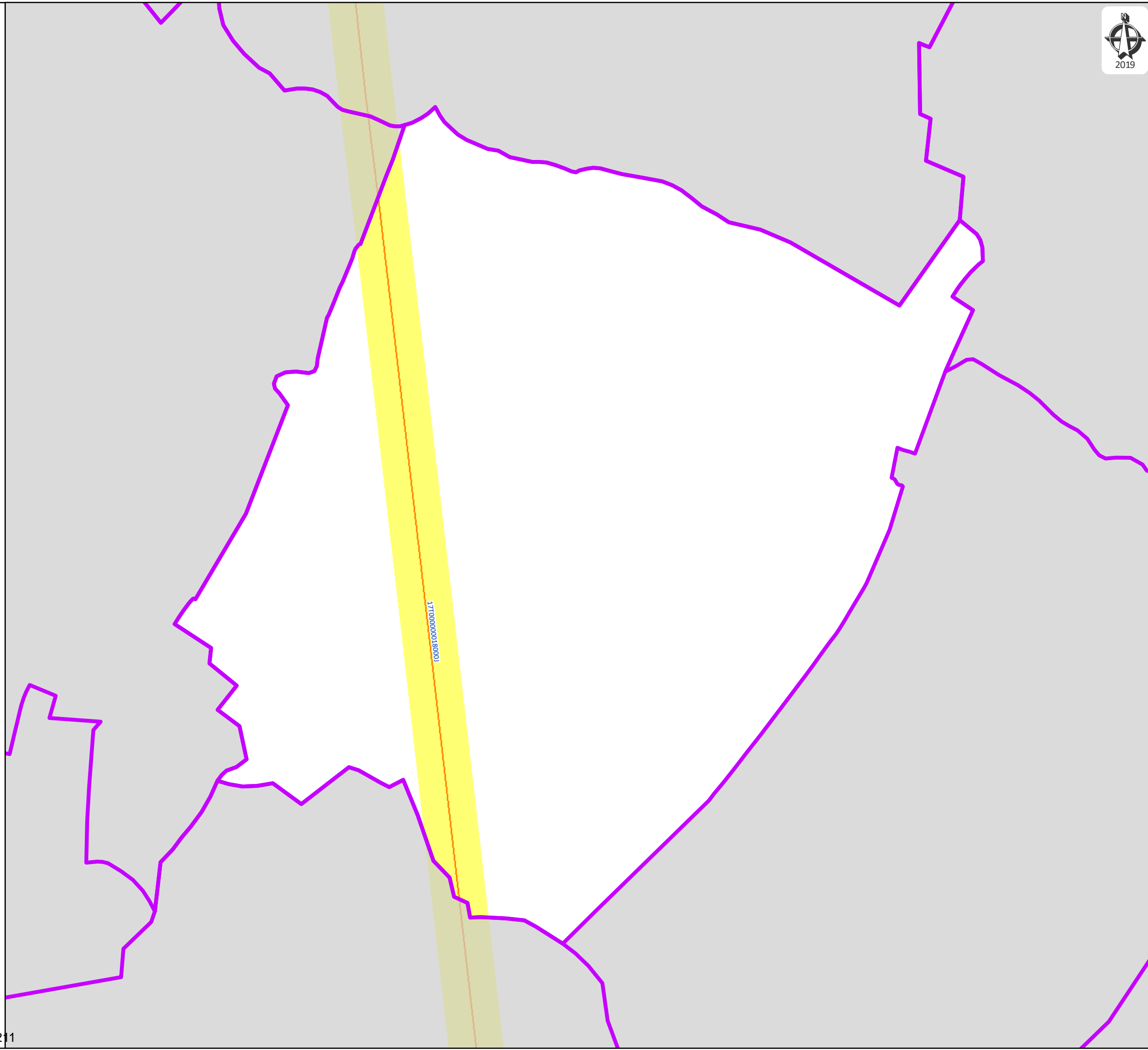
Plan de zonage du réseau de transport électrique de tension ≥ 45 kV
(décret n°91-1147 du 14 octobre 1991
arrêté du 16 novembre 1994)

400kV	225kV	150kV	90kV	63kV	<63kV	Hors tension	Fibre optique
-------	-------	-------	------	------	-------	--------------	---------------





Carte réalisée par DDI/CDIL/SCET/CDR/2018
RTE ne pourra être tenu responsable de l'usage qui pourrait être fait des données mises à disposition.
Fond de carte SCAN25 IGN (Licence n° 2010-DPGC03-83)





17T00000018000J, LIAISON 90kV NO 1 BLOCAUX-BOURBEL

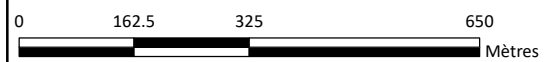
-  Limite communale
-  Zonage du réseau électrique de transport aérien

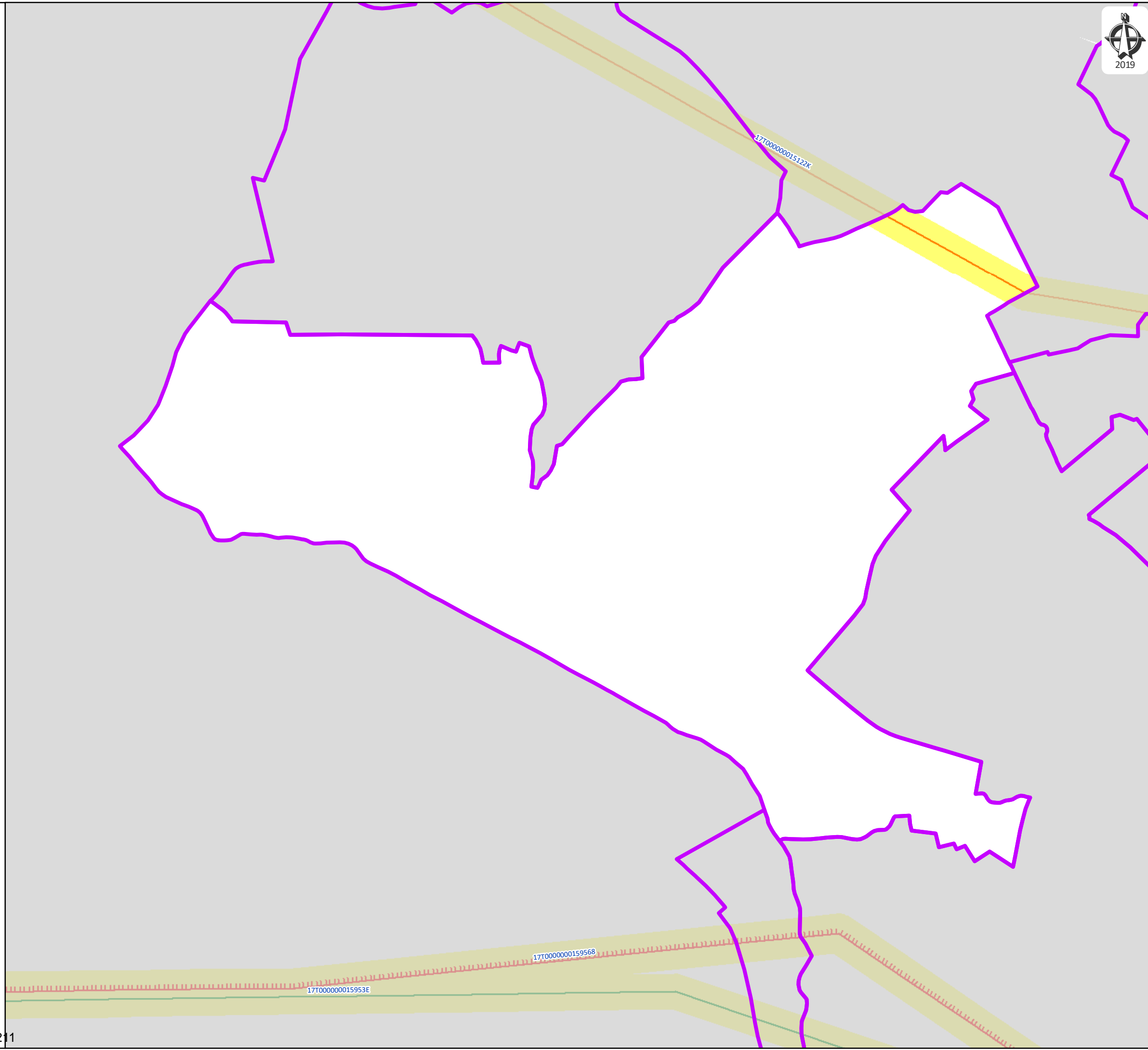
Plan de zonage du réseau
de transport électrique de tension ≥ 45 kV
(décret n°91-1147 du 14 octobre 1991
arrêté du 16 novembre 1994)

400kV	225kV	150kV	90kV	63kV	<63kV	Hors tension	Fibre optique
-------	-------	-------	------	------	-------	--------------	---------------



Carte réalisée par DDI/CDIL/SCET/CDR/2018
RTE ne pourra être tenu responsable de l'usage
qui pourrait être fait des données mises à disposition.
Fond de carte SCAN25 IGN (Licence n° 2010-DPGC03-83)





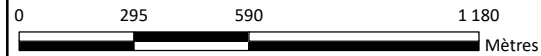
17T000000015122K, LIAISON 90kV NO 1 ABBEVILLE-VILLE-LE-MARCLET

- Limite communale
- Zonage du réseau électrique de transport aérien

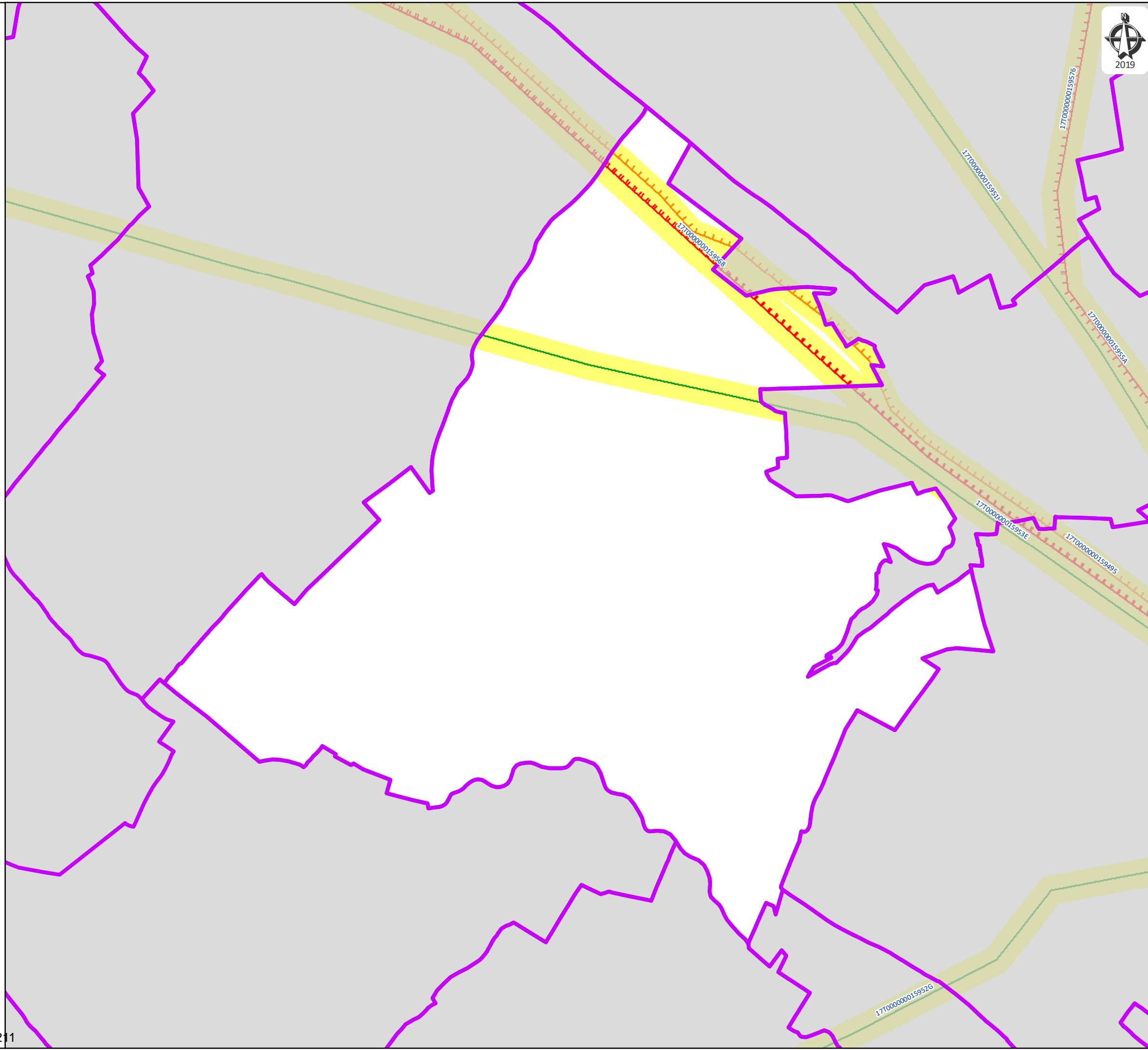
Plan de zonage du réseau de transport électrique de tension ≥ 45 kV
(décret n°91-1147 du 14 octobre 1991
arrêté du 16 novembre 1994)

400kV	225kV	150kV	90kV	63kV	<63kV	Hors tension	Fibre optique
-------	-------	-------	------	------	-------	--------------	---------------

Carte réalisée par DDI/CDIL/SCET/CDR/2018
RTE ne pourra être tenu responsable de l'usage qui pourrait être fait des données mises à disposition.
Fond de carte SCAN25 IGN (Licence n° 2010-DPGC03-83)



Date d'enregistrement : 13/03/2019 10:05:19
Nom du document: 21
Utilisateur: Delmerchr

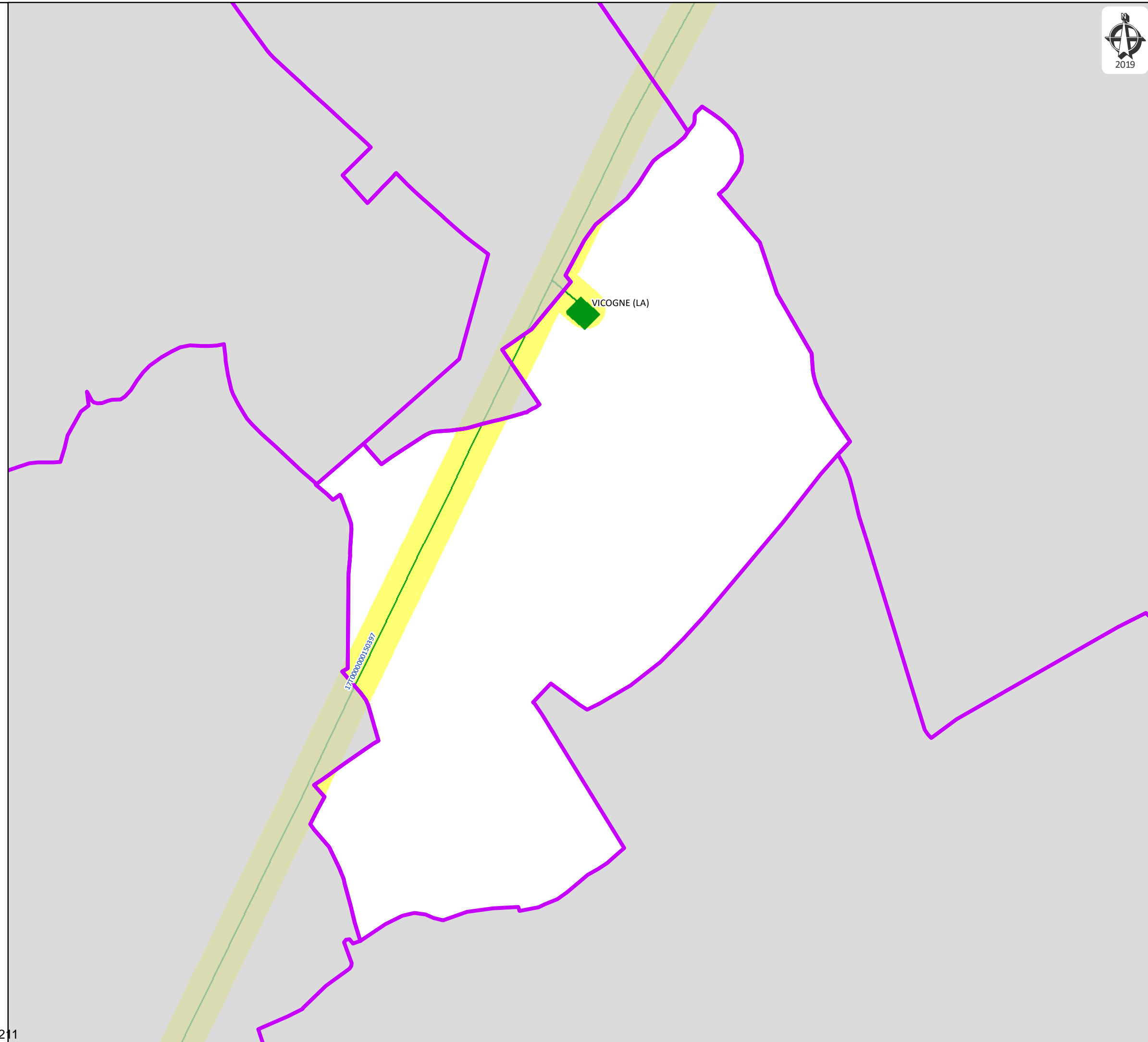




17T0000000159495, LIAISON 90kV NO 1 ARGOEUVES-VILLE-LE-MARCLET
17T000000015953E, LIAISON 225kV NO 1 ARGOEUVES-BEAUCHAMPS

Limite communale
 Zonage du réseau électrique de transport aérien

Plan de zonage du réseau de transport électrique de tension ≥ 45 kV
(décret n°91-1147 du 14 octobre 1991
arrêté du 16 novembre 1994)

400kV	225kV	150kV	90kV	63kV	<63kV	Hors tension	Fibre optique
-------	-------	-------	------	------	-------	--------------	---------------



 Limite communale
 Zonage du réseau électrique de transport aérien

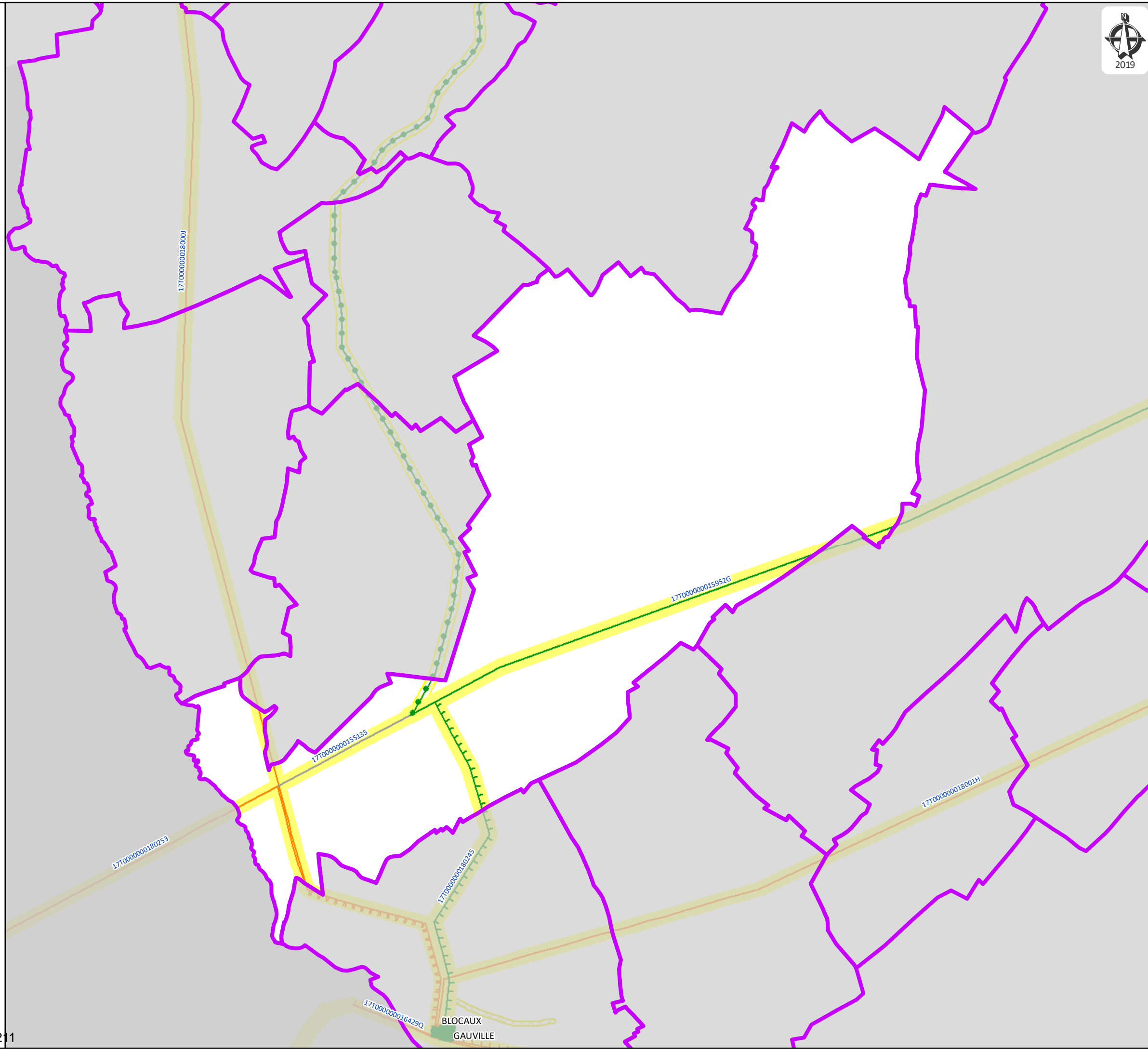
Plan de zonage du réseau
de transport électrique de tension ≥ 45 kV
(décret n°91-1147 du 14 octobre 1991
arrêté du 16 novembre 1994)

400kV	225kV	150kV	90kV	63kV	<63kV	Hors tension	Fibre optique
-------	-------	-------	------	------	-------	--------------	---------------






Carte réalisée par DDI/CDIL/SCET/CDR/2018
RTE ne pourra être tenu responsable de l'usage
qui pourrait être fait des données mises à disposition.
Fond de carte SCAN25 IGN (Licence n° 2010-DPGC03-83)






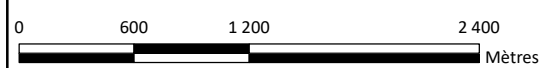
17T0000000155135, RES. LIAISON 225kV NO 1 AMIENS - VAUPLIERE (LA)
17T000000015952G, LIAISON 225kV NO 1 ARGOEUVES-BLOCAUX
17T000000018000J, LIAISON 90kV NO 1 BLOCAUX-BOURBEL
17T0000000180253, LIAISON 90kV NO 2 AUMALE - BLOCAUX - NEUFCHATEL

-  Limite communale
-  Zonage du réseau électrique de transport aérien
-  Zonage du réseau électrique de transport souterrain

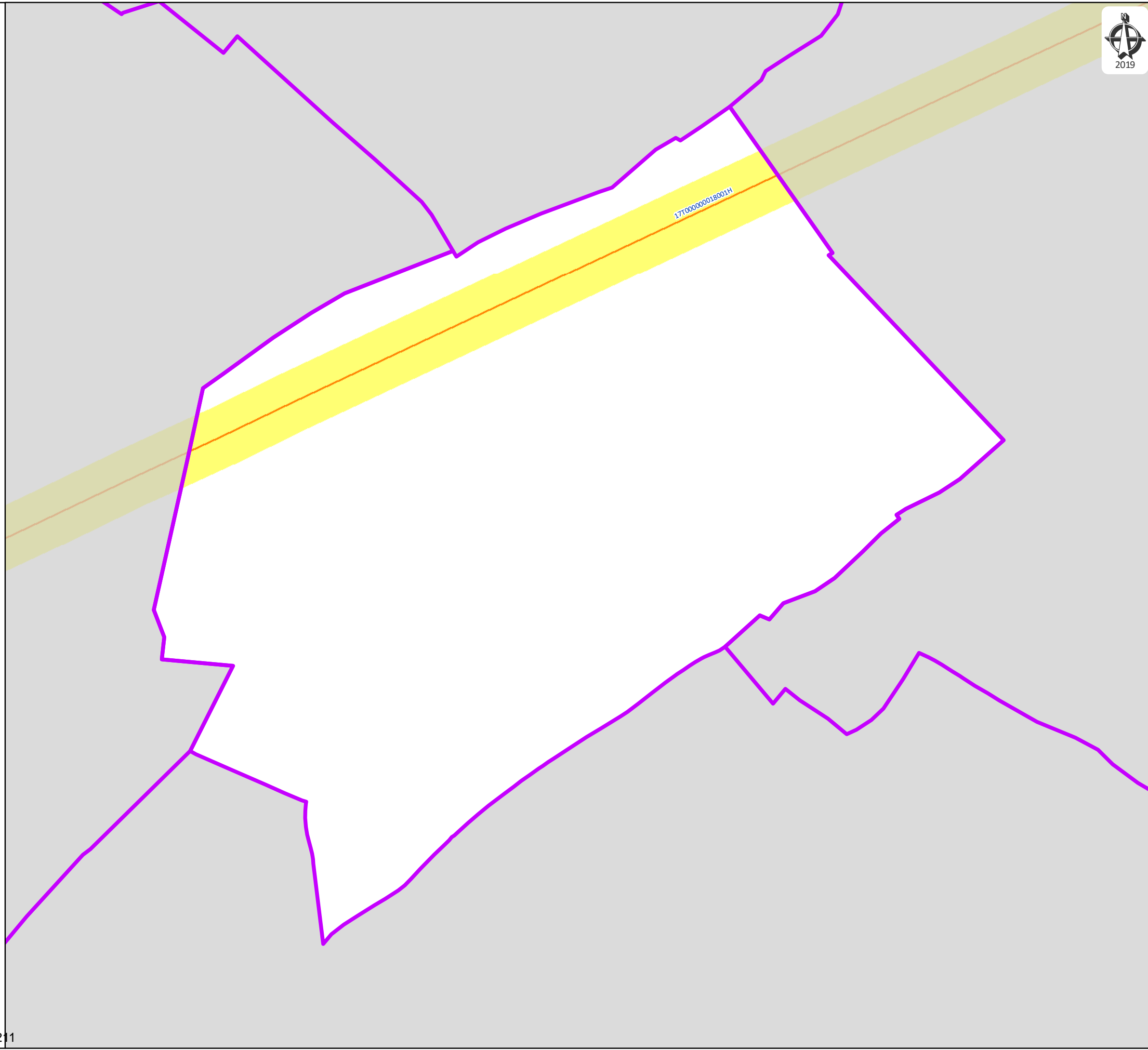
Plan de zonage du réseau de transport électrique de tension ≥ 45 kV
(décret n°91-1147 du 14 octobre 1991
arrêté du 16 novembre 1994)

400kV	225kV	150kV	90kV	63kV	<63kV	Hors tension	Fibre optique
-------	-------	-------	------	------	-------	--------------	---------------



 Carte réalisée par DDI/CDIL/SCET/CDR/2018
RTE ne pourra être tenu responsable de l'usage qui pourrait être fait des données mises à disposition.
Fond de carte SCAN25 IGN (Licence n° 2010-DPGC03-83)



Date d'enregistrement : 13/03/2019 10:05:19
Nom du document : 21
Utilisateur : Delmerchr





17T000000018001H, LIAISON 90kV NO 1 BLOCAUX-CROIXRAULT

-  Limite communale
-  Zonage du réseau électrique de transport aérien


Plan de zonage du réseau
de transport électrique de tension ≥ 45 kV
(décret n°91-1147 du 14 octobre 1991
arrêté du 16 novembre 1994)



 Limite communale
 Zonage du réseau électrique de transport aérien

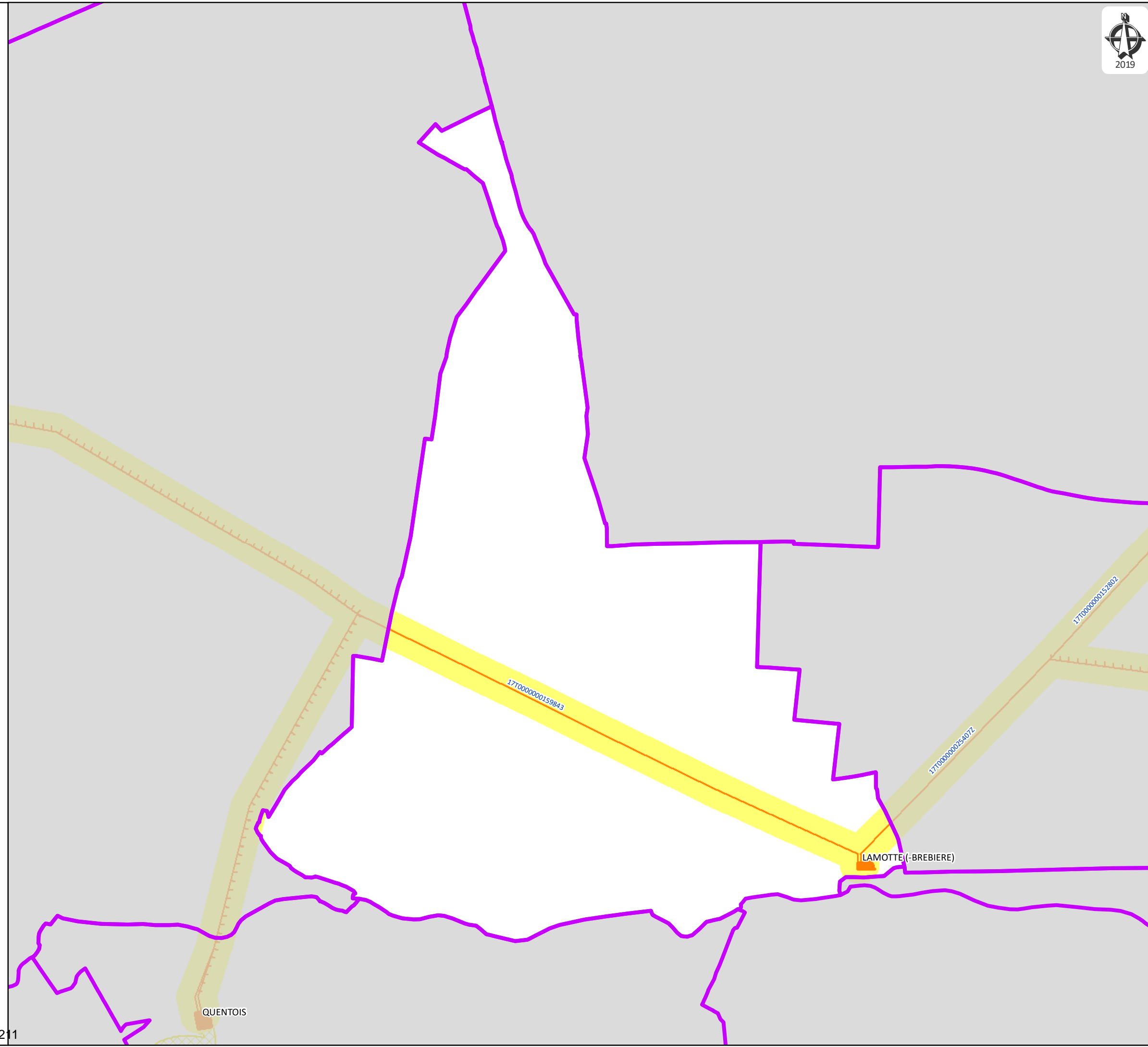
Plan de zonage du réseau de transport électrique de tension ≥ 45 kV
(décret n°91-1147 du 14 octobre 1991
arrêté du 16 novembre 1994)

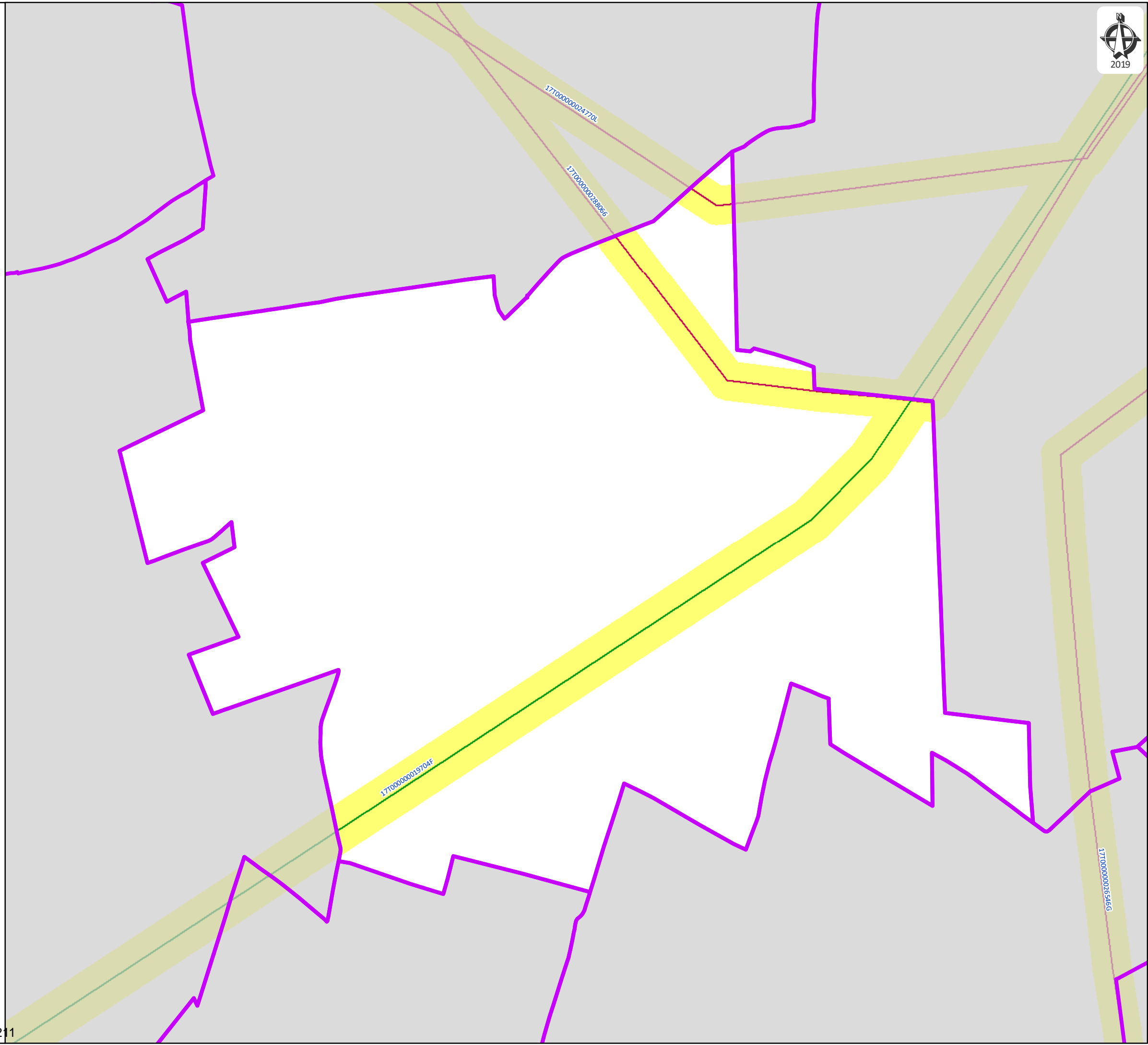
400kV	225kV	150kV	90kV	63kV	<63kV	Hors tension	Fibre optique
-------	-------	-------	------	------	-------	--------------	---------------

 Carte réalisée par DDI/CDIL/SCET/CDR/2018
RTE ne pourra être tenu responsable de l'usage qui pourrait être fait des données mises à disposition.
Fond de carte SCAN25 IGN (Licence n° 2010-DPGC03-83)



0 240 480 960 Mètres

Date d'enregistrement : 13/03/2019 10:05:19
Nom du document: 21
Utilisateur: Delmerchr





17T000000019704F, LIAISON 225kV NO 1 CARRIERES - ROYE - VALESCOURT
17T000000024770L, LIAISON 63kV NO 1 HARGICOURT-ROYE
17T0000000288066, LIAISON 63kV NO 2 ROYE-VAUVILLERS

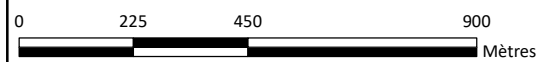
 Limite communale
 Zonage du réseau électrique de transport aérien

Plan de zonage du réseau de transport électrique de tension ≥ 45 kV
(décret n°91-1147 du 14 octobre 1991
arrêté du 16 novembre 1994)

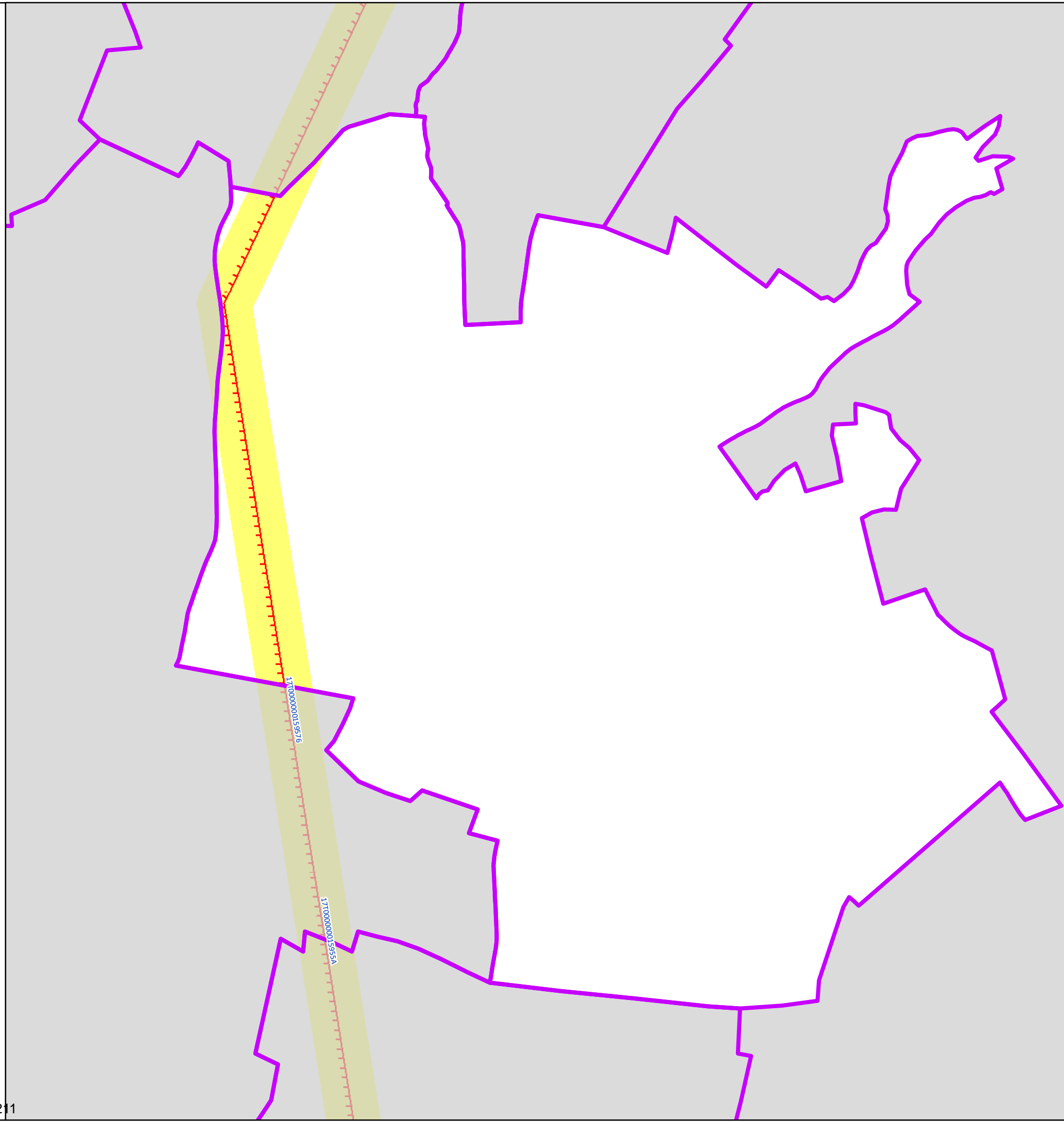
400kV	225kV	150kV	90kV	63kV	<63kV	Hors tension	Fibre optique
-------	-------	-------	------	------	-------	--------------	---------------





Carte réalisée par DDI/CDIL/SCET/CDR/2018
RTE ne pourra être tenu responsable de l'usage qui pourrait être fait des données mises à disposition.
Fond de carte SCAN25 IGN (Licence n° 2010-DPGC03-83)



Date d'enregistrement : 13/03/2019 10:05:19
Nom du document: 21
Utilisateur: Delmerchr

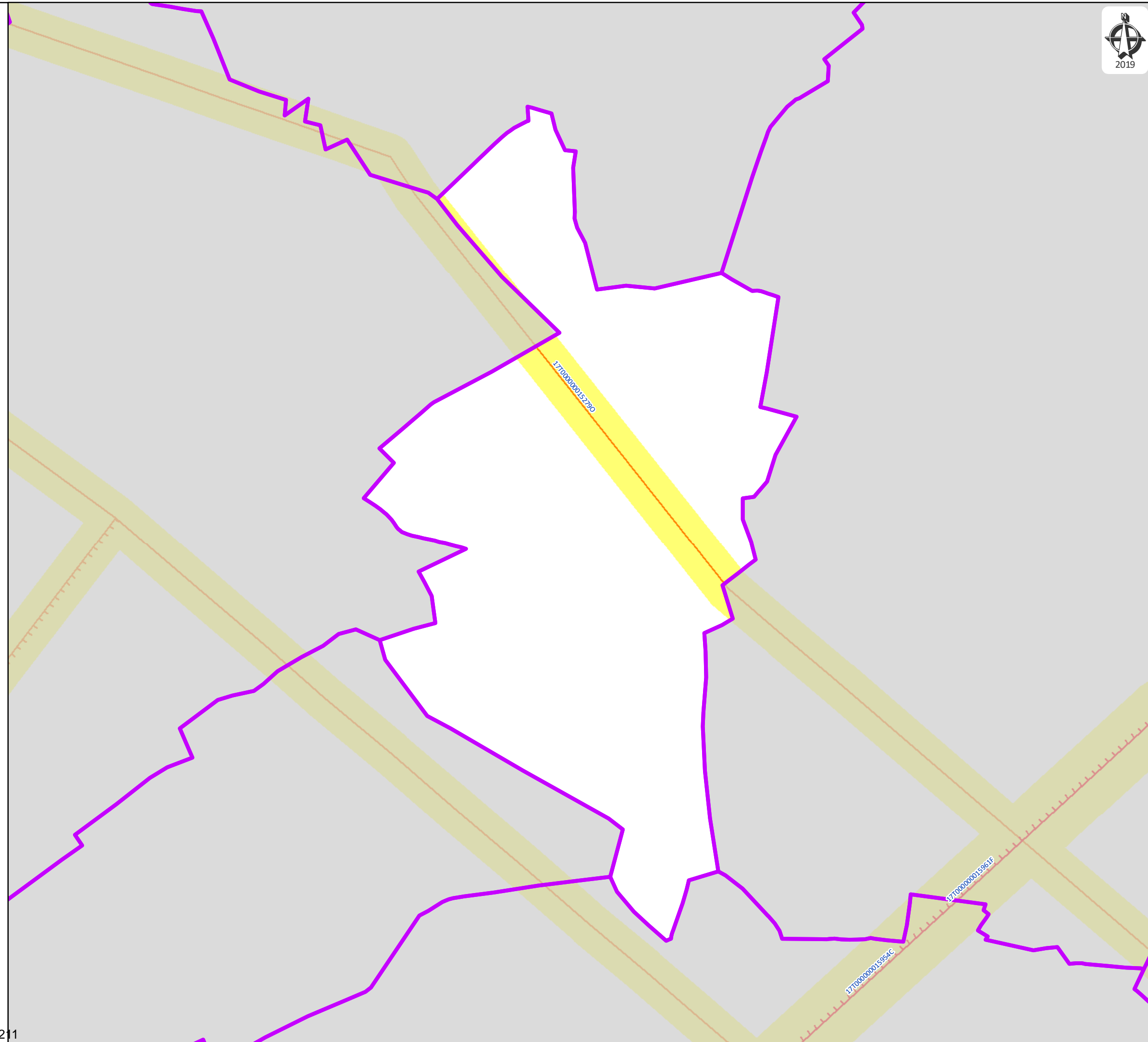


17T000000015955A, LIAISON 400kV N°1 ARGOEUVES - FRUGES
17T0000000159576, LIAISON 400kV N°1 ARGOEUVES - MANDARINS



 Limite communale
 Zonage du réseau électrique de transport aérien

Plan de zonage du réseau de transport électrique de tension ≥ 45 kV
(décret n°91-1147 du 14 octobre 1991
arrêté du 16 novembre 1994)

400kV	225kV	150kV	90kV	63kV	<63kV	Hors tension	Fibre optique
-------	-------	-------	------	------	-------	--------------	---------------



17T0000000152790, LIAISON 90kV N°1 ALBERT-DOULLENS

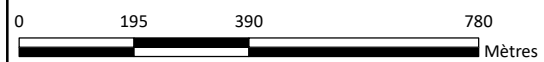
-  Limite communale
-  Zonage du réseau électrique de transport aérien

Plan de zonage du réseau
de transport électrique de tension ≥ 45 kV
(décret n°91-1147 du 14 octobre 1991
arrêté du 16 novembre 1994)

400kV	225kV	150kV	90kV	63kV	<63kV	Hors tension	Fibre optique
-------	-------	-------	------	------	-------	--------------	---------------





Carte réalisée par DDI/CDIL/SCET/CDR/2018
RTE ne pourra être tenu responsable de l'usage
qui pourrait être fait des données mises à disposition.
Fond de carte SCAN25 IGN (Licence n° 2010-DPGC03-83)



Date d'enregistrement : 13/03/2019 10:05:19
Nom du document: 21
Utilisateur: Delmerchr

17T0000000280979, LIAISON 63kV NO 1 PERTAIN-ROYE
17T0000000280987, LIAISON 63kV NO 2 PERTAIN-ROYE
17T0000000280995, LIAISON 225kV NO 1 PERTAIN-ROYE

 Limite communale
 Zonage du réseau électrique de transport aérien

Plan de zonage du réseau de transport électrique de tension ≥ 45 kV
(décret n°91-1147 du 14 octobre 1991
arrêté du 16 novembre 1994)

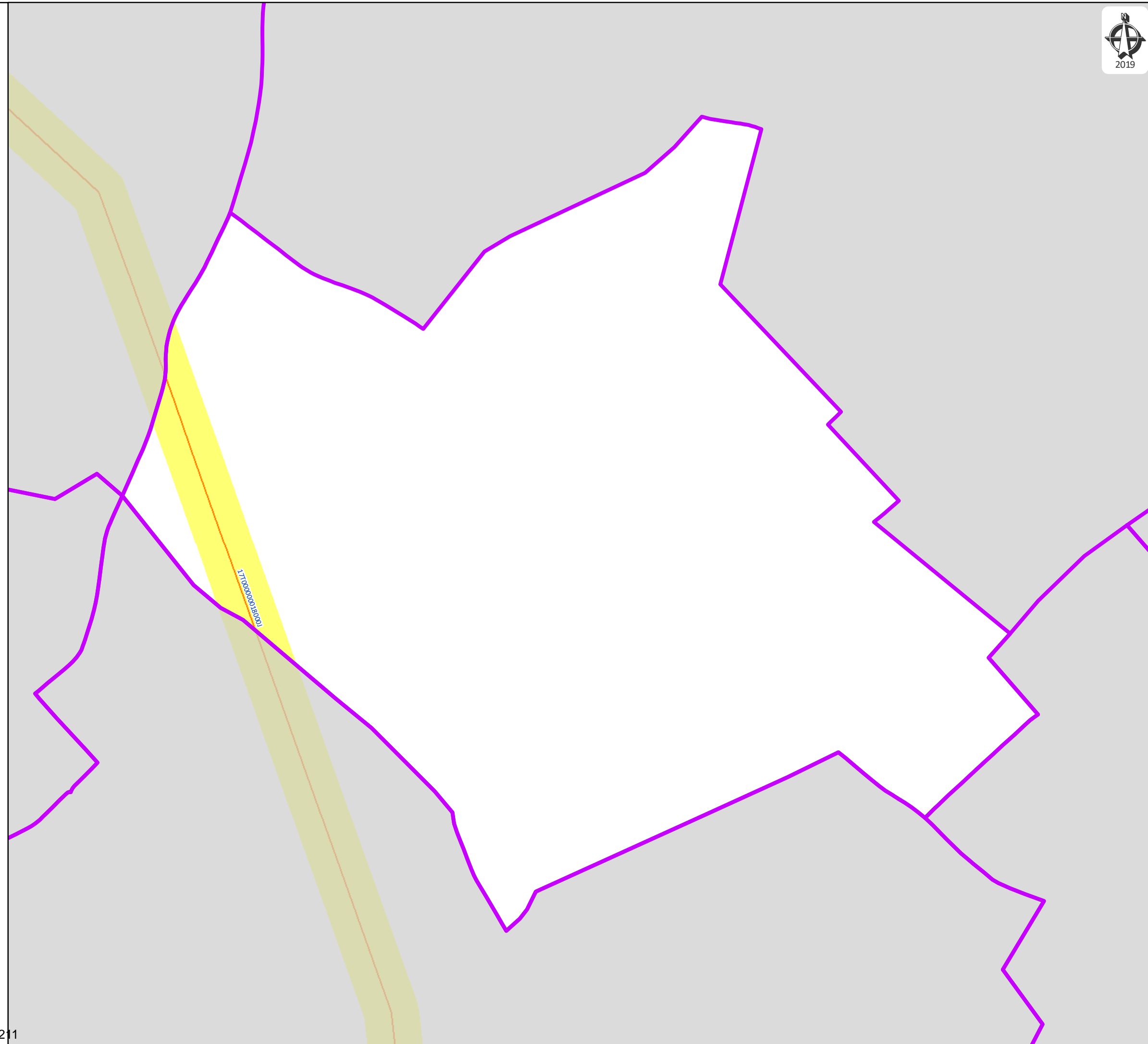
400kV	225kV	150kV	90kV	63kV	<63kV	Hors tension	Fibre optique
-------	-------	-------	------	------	-------	--------------	---------------





Carte réalisée par DDI/CDIL/SCET/CDR/2018
RTE ne pourra être tenu responsable de l'usage qui pourrait être fait des données mises à disposition.
Fond de carte SCAN25 IGN (Licence n° 2010-DPGC03-83)

0 225 450 900 Mètres

Date d'enregistrement : 13/03/2019 10:05:19
Nom du document: 21
Utilisateur: Delmerchr




17T0000001800J, LIAISON 90kV NO 1 BLOCAUX-BOURBEL

-  Limite communale
-  Zonage du réseau électrique de transport aérien

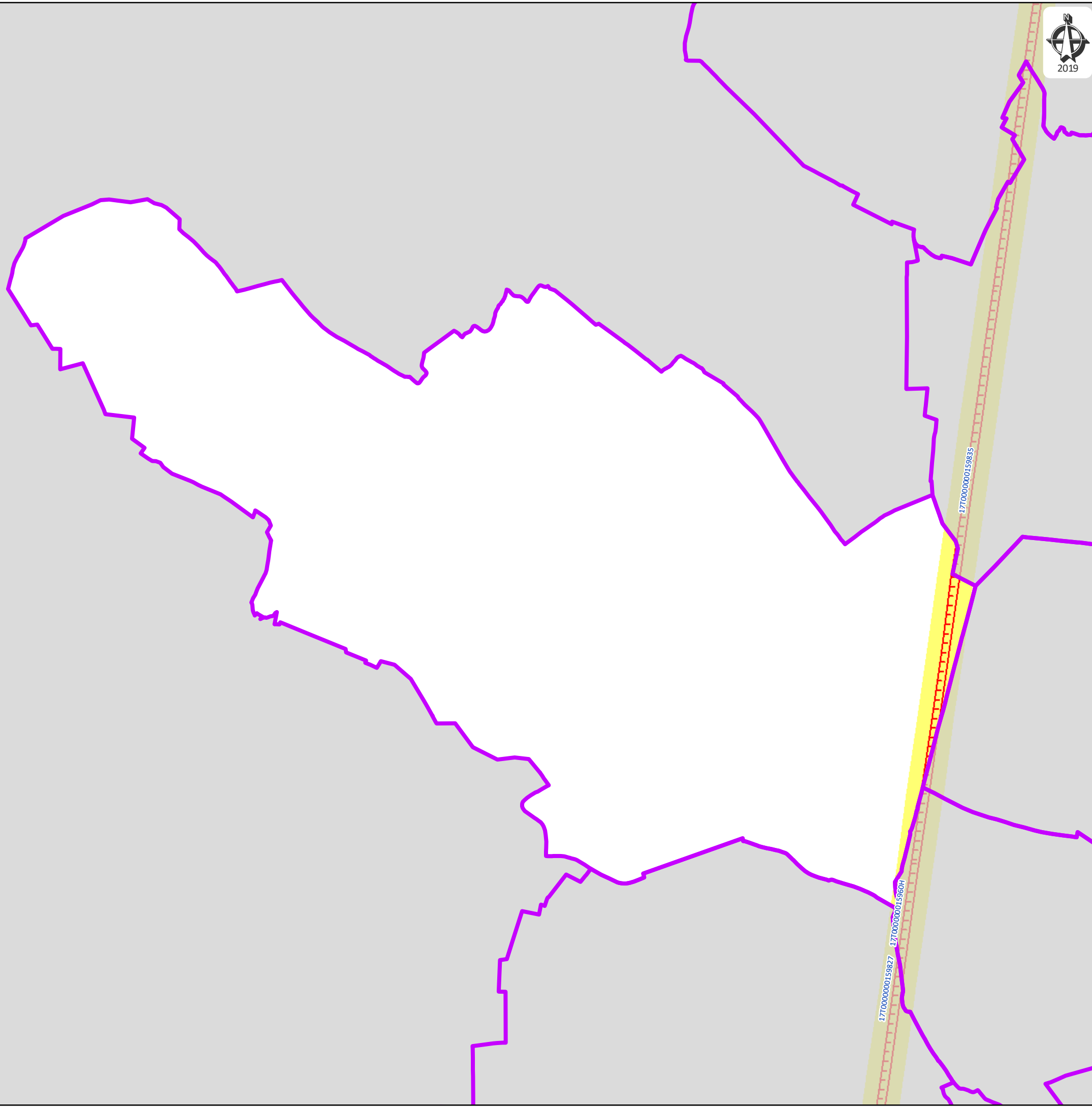
Plan de zonage du réseau
de transport électrique de tension ≥ 45 kV
(décret n°91-1147 du 14 octobre 1991
arrêté du 16 novembre 1994)





 Carte réalisée par DDI/CDIL/SCET/CDR/2018
RTE ne pourra être tenu responsable de l'usage
qui pourrait être fait des données mises à disposition.
Fond de carte SCAN25 IGN (Licence n° 2010-DPGC03-83)

0 162.5 325 650
Mètres

Date d'enregistrement : 13/03/2019 10:05:19
Nom du document: 21
Utilisateur: Delmerchr



17T000000015960H, LIAISON 400kV NO 1 ARGOEUVES - TERRIER
17T0000000159827, LIAISON 400kV NO 2 ARGOEUVES-TERRIER
17T0000000159835, LIAISON 400kV NO 3 ARGOEUVES-TERRIER

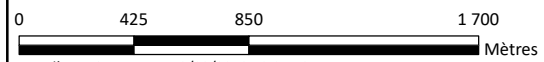
 Limite communale
 Zonage du réseau électrique de transport aérien

Plan de zonage du réseau de transport électrique de tension ≥ 45 kV
(décret n°91-1147 du 14 octobre 1991
arrêté du 16 novembre 1994)

400kV	225kV	150kV	90kV	63kV	<63kV	Hors tension	Fibre optique
-------	-------	-------	------	------	-------	--------------	---------------



Carte réalisée par DDI/CDIL/SCET/CDR/2018
RTE ne pourra être tenu responsable de l'usage qui pourrait être fait des données mises à disposition.
Fond de carte SCAN25 IGN (Licence n° 2010-DPGC03-83)





Date d'enregistrement : 13/03/2019 10:05:19
Nom du document: 21
Utilisateur: Delmerchr




17T0000000152790, LIAISON 90kV NO 1 ALBERT-DOULLENS

17T0000000152790

-  Limite communale
-  Zonage du réseau électrique de transport aérien

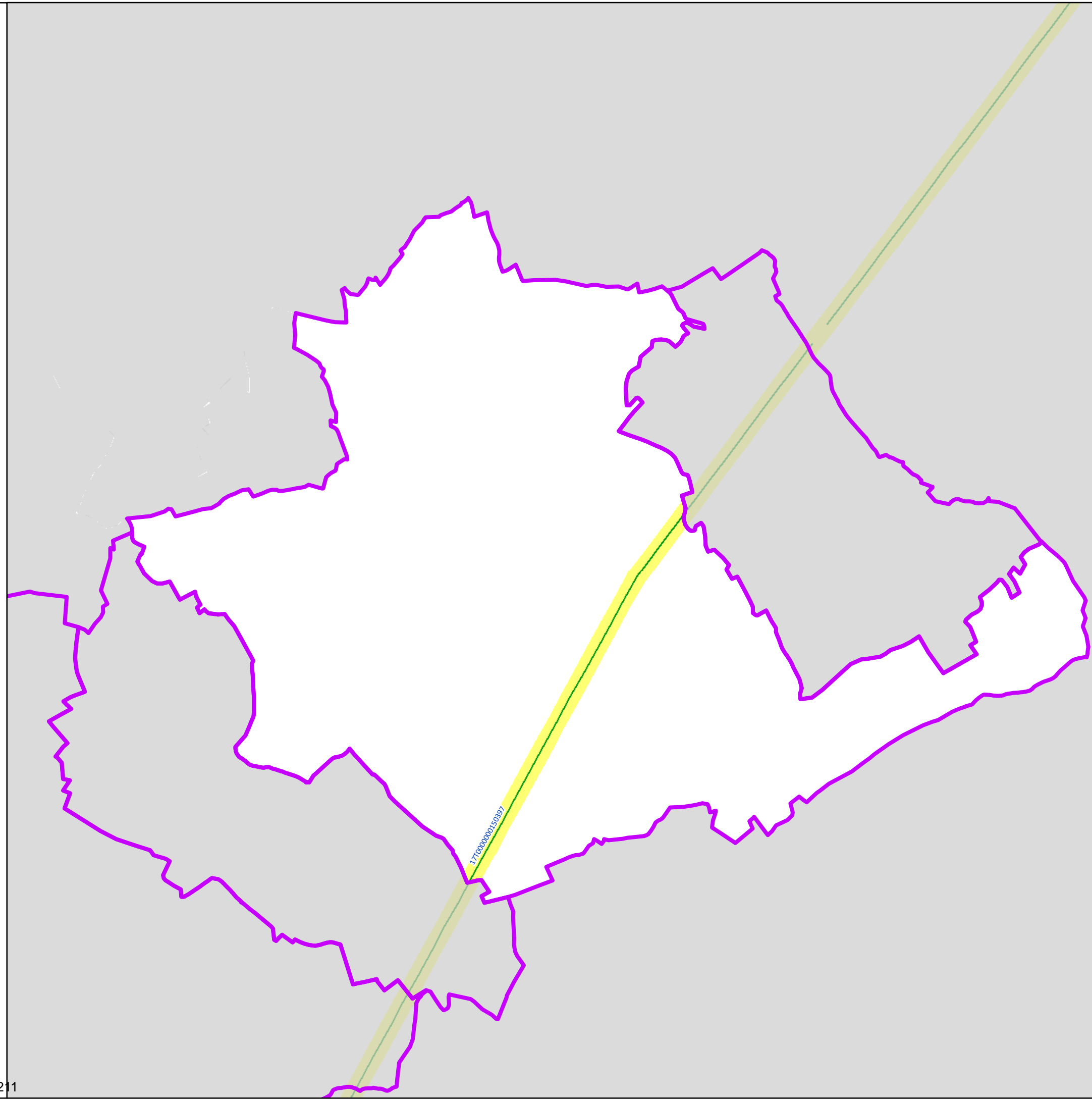
Plan de zonage du réseau
de transport électrique de tension ≥ 45 kV
(décret n°91-1147 du 14 octobre 1991
arrêté du 16 novembre 1994)



400kV	225kV	150kV	90kV	63kV	<63kV	Hors tension	Fibre optique
-------	-------	-------	------	------	-------	--------------	---------------

 Carte réalisée par DDI/CDIL/SCET/CDR/2018
RTE ne pourra être tenu responsable de l'usage
qui pourrait être fait des données mises à disposition.
Fond de carte SCAN25 IGN (Licence n° 2010-DPGC03-83)

0 230 460 920
Mètres


Date d'enregistrement : 13/03/2019 10:05:19
Nom du document: 21
Utilisateur: Delmerchr



 Limite communale
 Zonage du réseau électrique de transport aérien

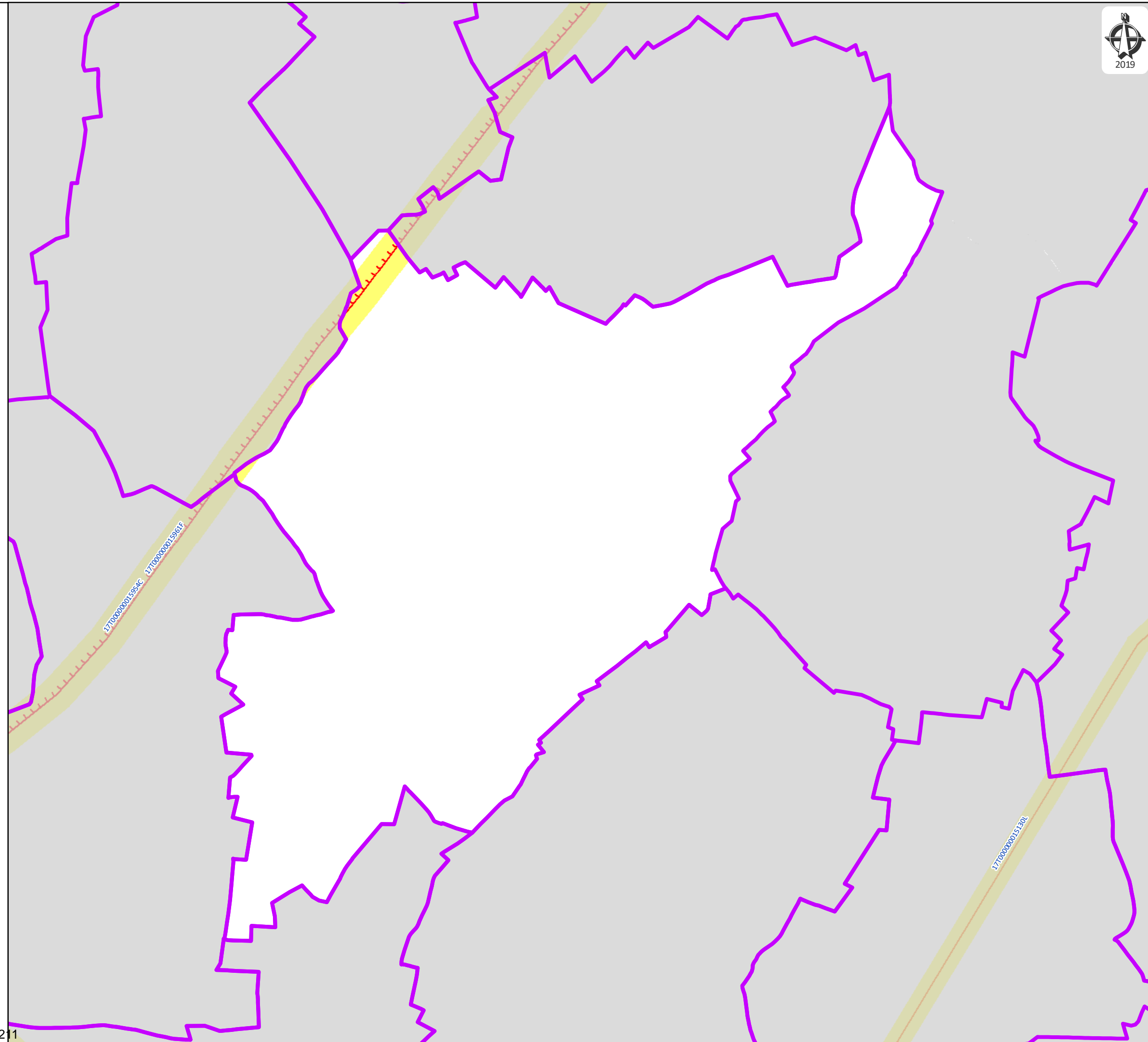
Plan de zonage du réseau de transport électrique de tension ≥ 45 kV
(décret n°91-1147 du 14 octobre 1991
arrêté du 16 novembre 1994)

400kV	225kV	150kV	90kV	63kV	<63kV	Hors tension	Fibre optique
-------	-------	-------	------	------	-------	--------------	---------------



 Carte réalisée par DDI/CDIL/SCET/CDR/2018
RTE ne pourra être tenu responsable de l'usage qui pourrait être fait des données mises à disposition.
Fond de carte SCAN25 IGN (Licence n° 2010-DPGC03-83)

0 550 1 100 2 200 Mètres

Date d'enregistrement : 13/03/2019 10:05:19
Nom du document: 21
Utilisateur: Delmerchr




17T000000015954C, LIAISON 400kV NO 1 ARGOEUVES - CHEVALET
17T000000015961F, LIAISON 400kV NO 2 ARGOEUVES-CHEVALET

 Limite communale
 Zonage du réseau électrique de transport aérien

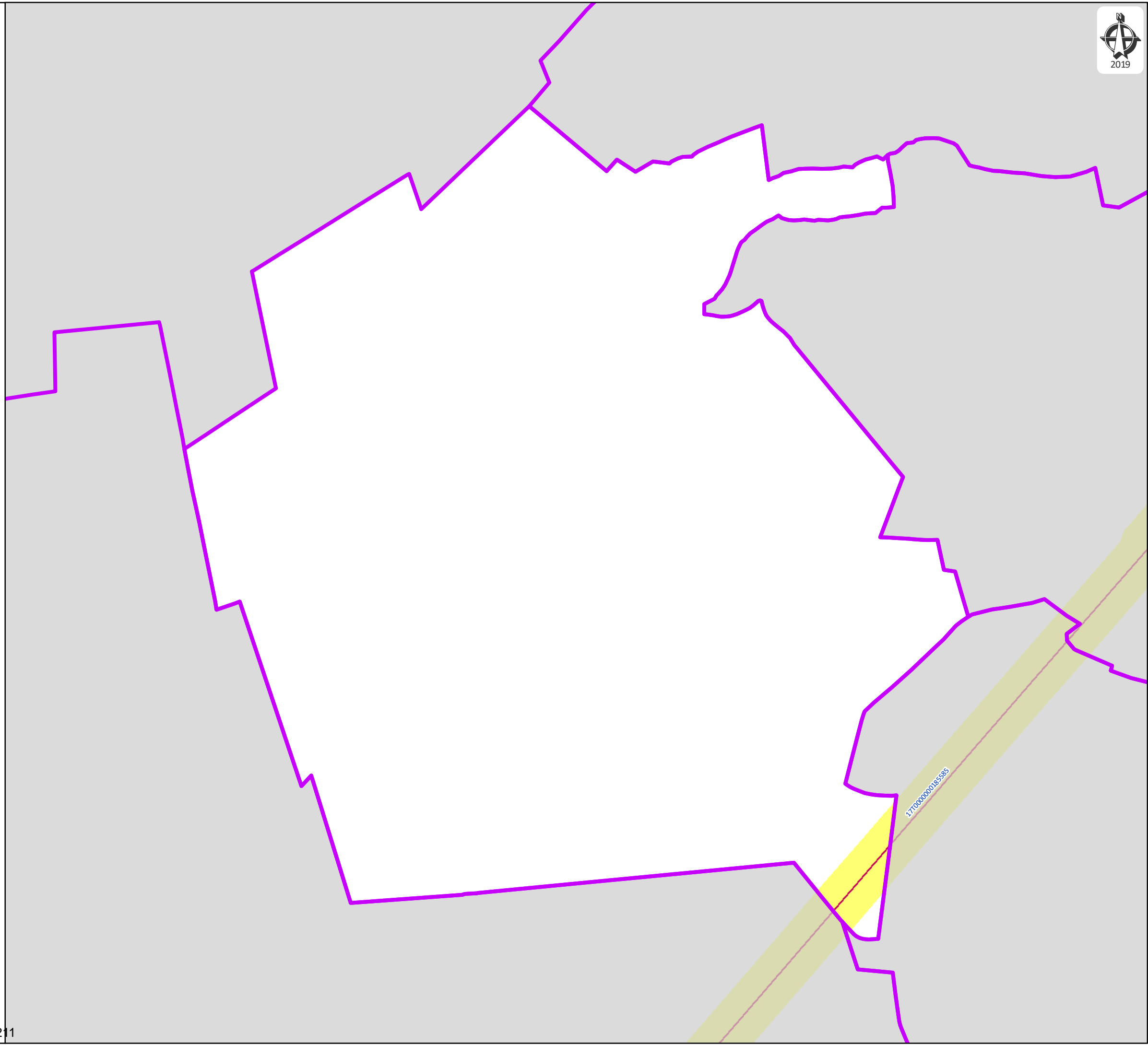
Plan de zonage du réseau de transport électrique de tension ≥ 45 kV
(décret n°91-1147 du 14 octobre 1991
arrêté du 16 novembre 1994)



400kV	225kV	150kV	90kV	63kV	<63kV	Hors tension	Fibre optique
-------	-------	-------	------	------	-------	--------------	---------------

 Carte réalisée par DDI/CDIL/SCET/CDR/2018
RTE ne pourra être tenu responsable de l'usage qui pourrait être fait des données mises à disposition.
Fond de carte SCAN25 IGN (Licence n° 2010-DPGC03-83)

0 375 750 1 500 Mètres

Date d'enregistrement : 13/03/2019 10:05:19
Nom du document: 21
Utilisateur: Delmerchr



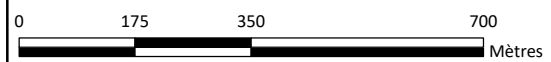
 Limite communale
 Zonage du réseau électrique de transport aérien

Plan de zonage du réseau de transport électrique de tension ≥ 45 kV
(décret n°91-1147 du 14 octobre 1991
arrêté du 16 novembre 1994)

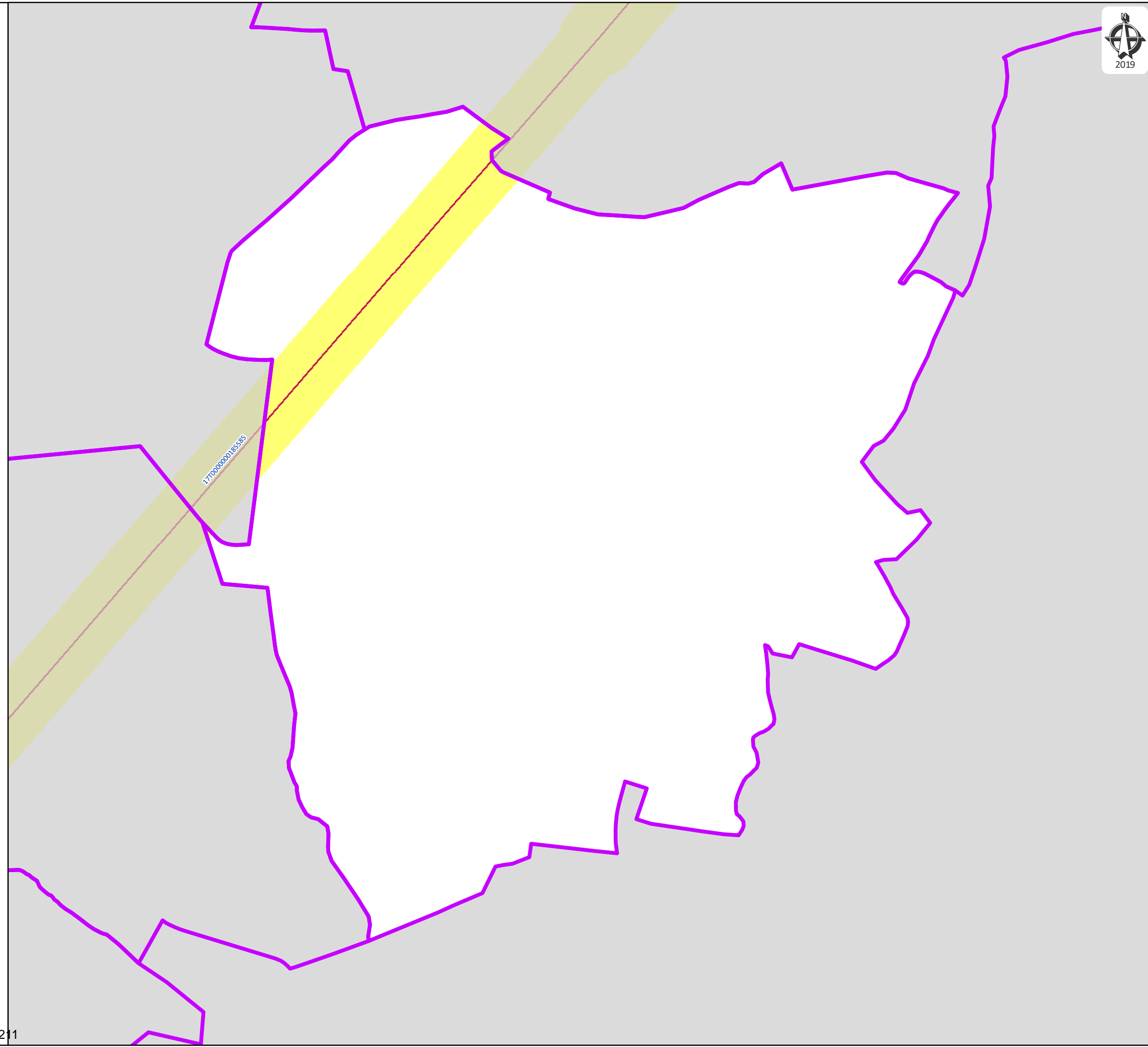
400kV	225kV	150kV	90kV	63kV	<63kV	Hors tension	Fibre optique
-------	-------	-------	------	------	-------	--------------	---------------





Carte réalisée par DDI/CDIL/SCET/CDR/2018
RTE ne pourra être tenu responsable de l'usage qui pourrait être fait des données mises à disposition.
Fond de carte SCAN25 IGN (Licence n° 2010-DPGC03-83)



Date d'enregistrement : 13/03/2019 10:05:19
Nom du document: 21
Utilisateur: Delmerchr



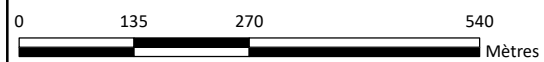
 Limite communale
 Zonage du réseau électrique de transport aérien

Plan de zonage du réseau de transport électrique de tension ≥ 45 kV
(décret n°91-1147 du 14 octobre 1991
arrêté du 16 novembre 1994)

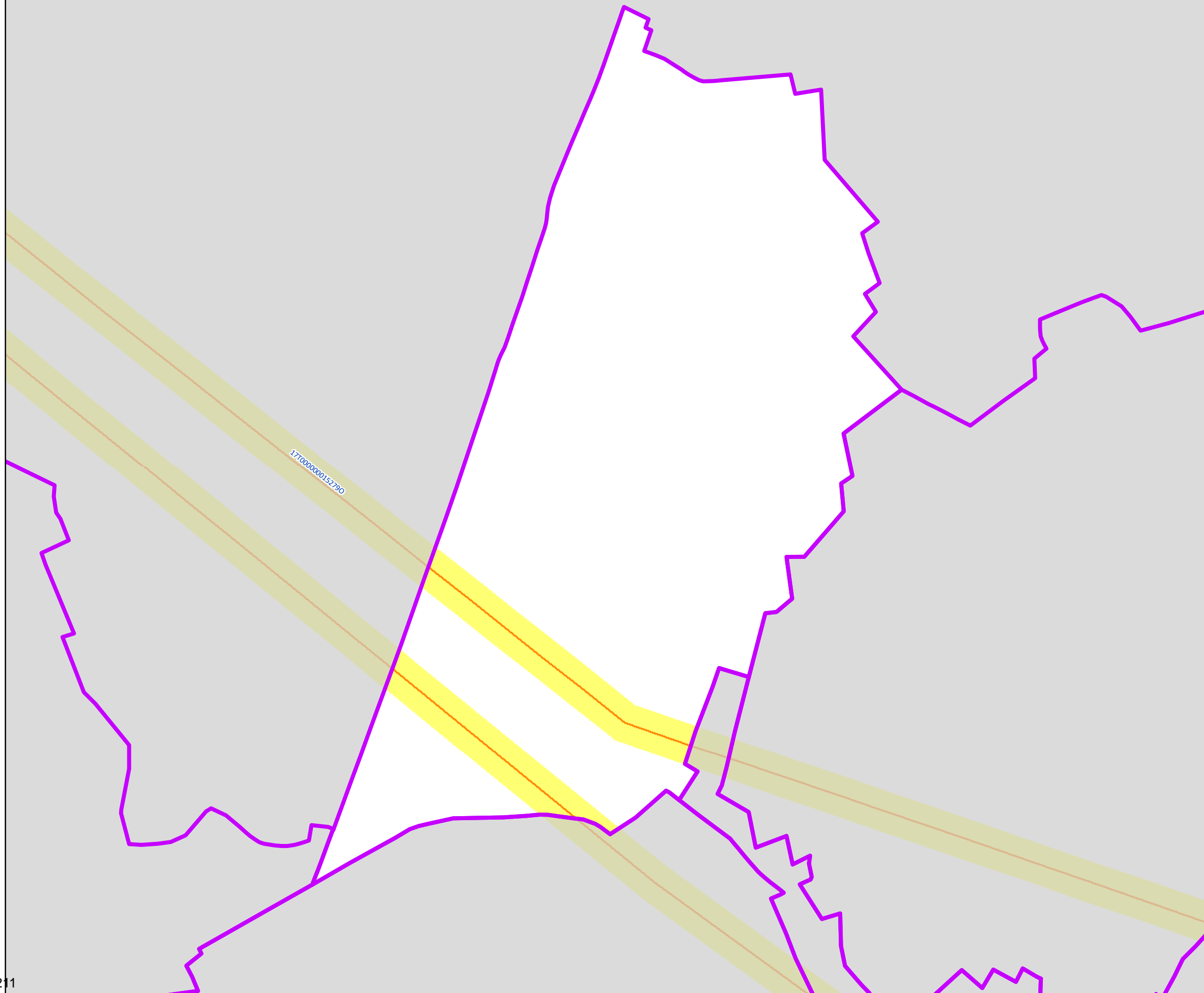
400kV	225kV	150kV	90kV	63kV	<63kV	Hors tension	Fibre optique
-------	-------	-------	------	------	-------	--------------	---------------





Carte réalisée par DDI/CDIL/SCET/CDR/2018
RTE ne pourra être tenu responsable de l'usage qui pourrait être fait des données mises à disposition.
Fond de carte SCAN25 IGN (Licence n° 2010-DPGC03-83)



Date d'enregistrement : 13/03/2019 10:05:19
Nom du document: 21
Utilisateur: Delmerchr



17T0000000152790, LIAISON 90kV NO 1 ALBERT-DOULLENS

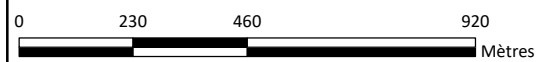
-  Limite communale
-  Zonage du réseau électrique de transport aérien

Plan de zonage du réseau
de transport électrique de tension ≥ 45 kV
(décret n°91-1147 du 14 octobre 1991
arrêté du 16 novembre 1994)

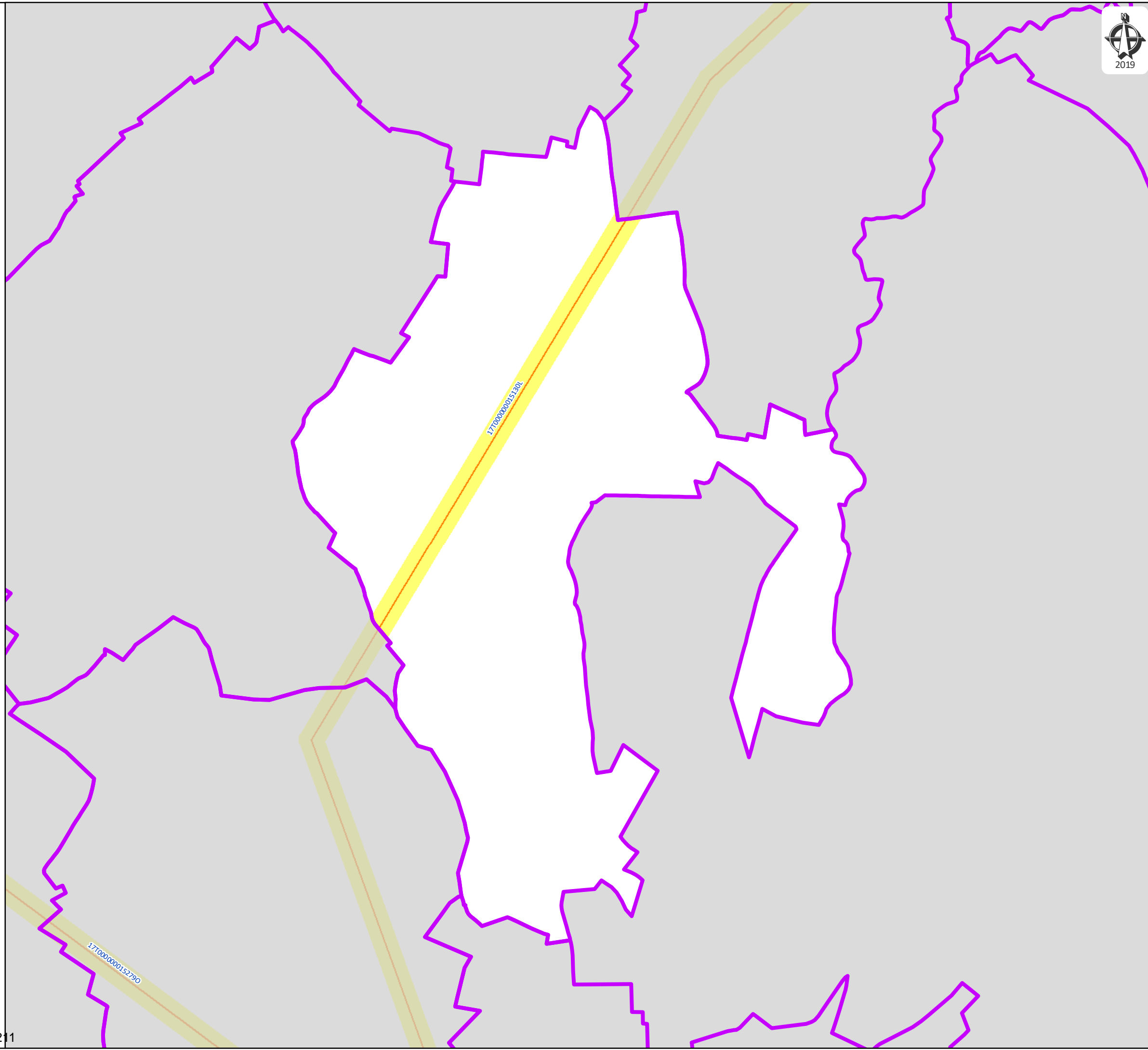
400kV	225kV	150kV	90kV	63kV	<63kV	Hors tension	Fibre optique
-------	-------	-------	------	------	-------	--------------	---------------



Carte réalisée par DDI/CDIL/SCET/CDR/2018
RTE ne pourra être tenu responsable de l'usage
qui pourrait être fait des données mises à disposition.
Fond de carte SCAN25 IGN (Licence n° 2010-DPGC03-83)



Date d'enregistrement : 13/03/2019 10:05:19
Nom du document: 21
Utilisateur: Delmerchr

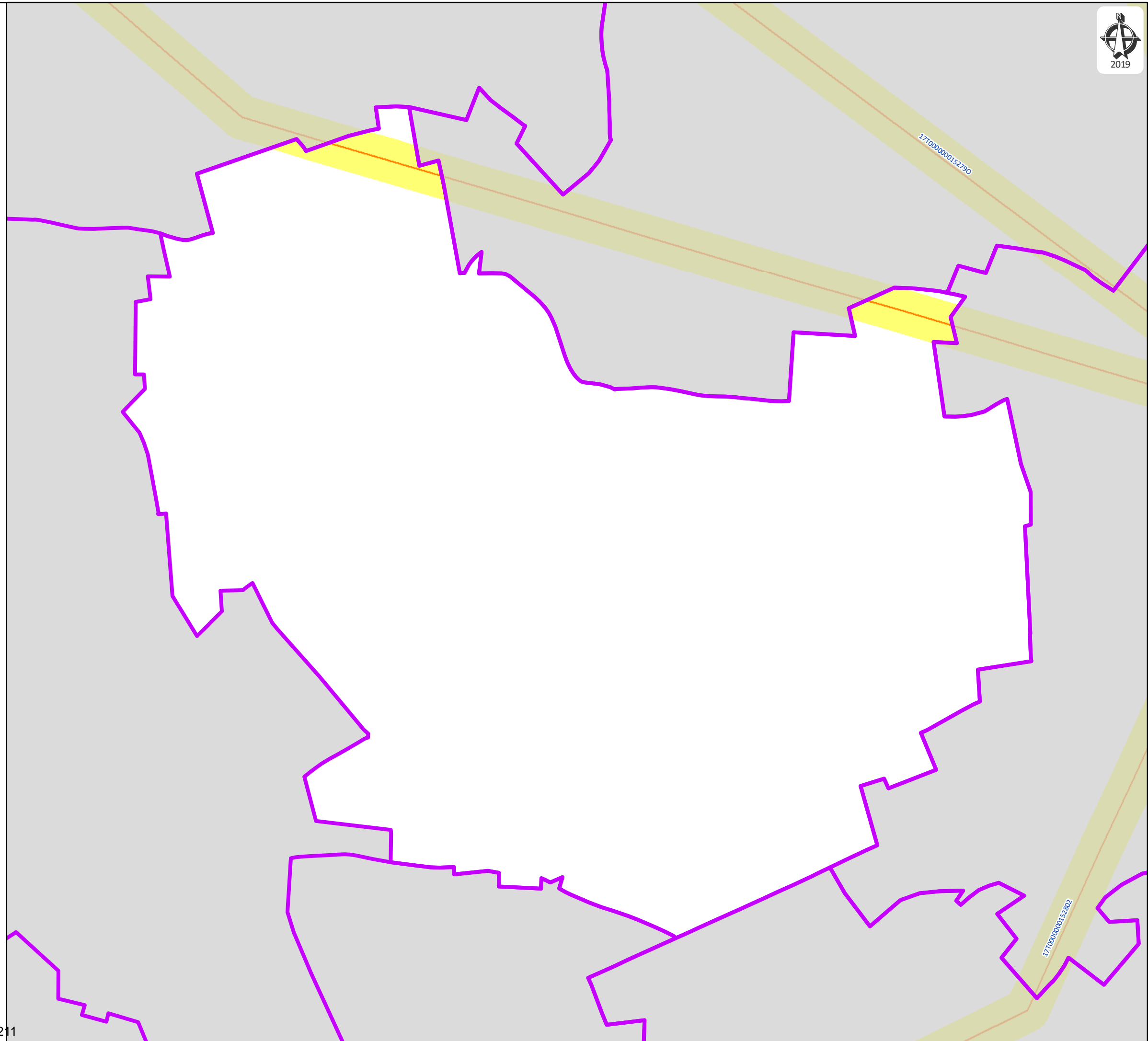




17T000000015130L, LIAISON 90kV NO 1 ACHIET-ALBERT

- Limite communale
- Zonage du réseau électrique de transport aérien

Plan de zonage du réseau
de transport électrique de tension ≥ 45 kV
(décret n°91-1147 du 14 octobre 1991
arrêté du 16 novembre 1994)





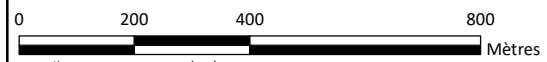
 Limite communale
 Zonage du réseau électrique de transport aérien

Plan de zonage du réseau de transport électrique de tension ≥ 45 kV
(décret n°91-1147 du 14 octobre 1991
arrêté du 16 novembre 1994)

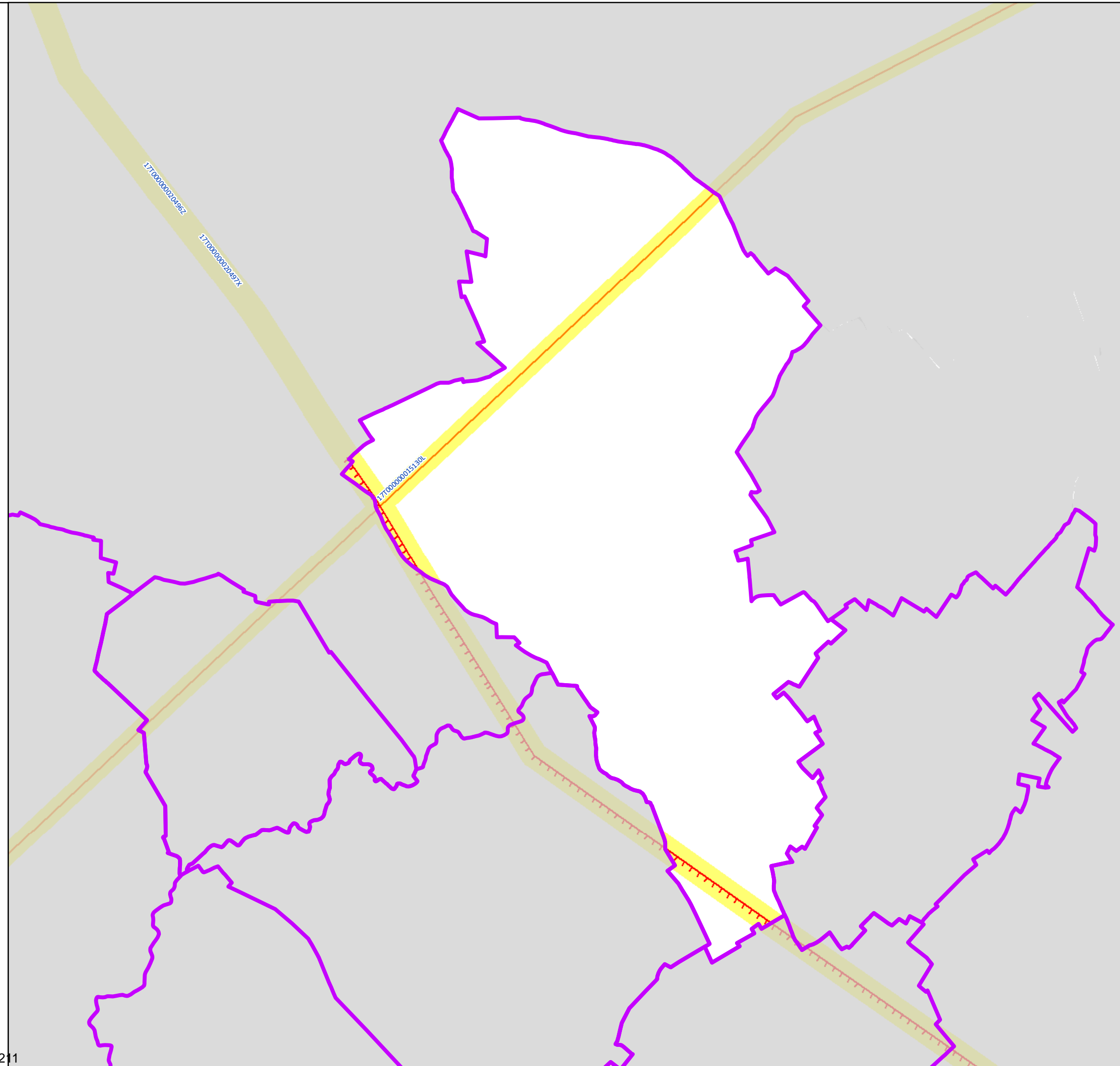
400kV	225kV	150kV	90kV	63kV	<63kV	Hors tension	Fibre optique
-------	-------	-------	------	------	-------	--------------	---------------





Carte réalisée par DDI/CDIL/SCET/CDR/2018
RTE ne pourra être tenu responsable de l'usage qui pourrait être fait des données mises à disposition.
Fond de carte SCAN25 IGN (Licence n° 2010-DPGC03-83)



Date d'enregistrement : 13/03/2019 10:05:19
Nom du document: 21
Utilisateur: Delmerchr





17T00000015130L, LIAISON 90kV NO 1 ACHIET-ALBERT
17T00000020496Z, LIAISON 400kV NO 1 CHEVALET-LATENA
17T00000020497X, LIAISON 400kV NO 2 CHEVALET-LATENA

 Limite communale
 Zonage du réseau électrique de transport aérien

Plan de zonage du réseau de transport électrique de tension ≥ 45 kV
(décret n°91-1147 du 14 octobre 1991
arrêté du 16 novembre 1994)

400kV	225kV	150kV	90kV	63kV	<63kV	Hors tension	Fibre optique
-------	-------	-------	------	------	-------	--------------	---------------

17T000000015954C, LIAISON 400kV N0 1 ARGOEUVES - CHEVALET
17T000000015961F, LIAISON 400kV N0 2 ARGOEUVES-CHEVALET

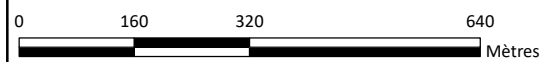
-  Limite communale
-  Zonage du réseau électrique de transport aérien

Plan de zonage du réseau
de transport électrique de tension ≥ 45 kV
(décret n°91-1147 du 14 octobre 1991
arrêté du 16 novembre 1994)

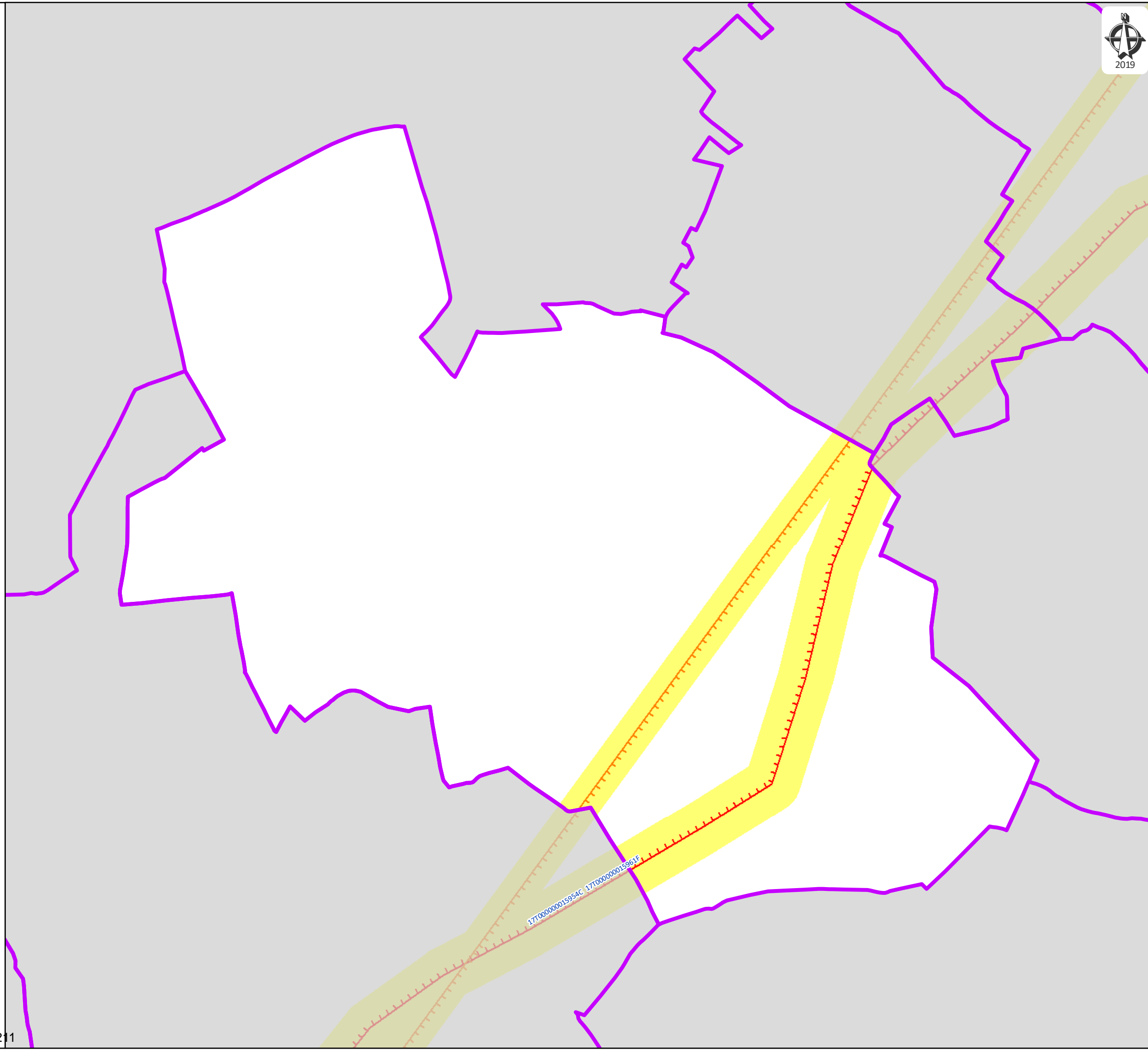
400kV	225kV	150kV	90kV	63kV	<63kV	Hors tension	Fibre optique
-------	-------	-------	------	------	-------	--------------	---------------





Carte réalisée par DDI/CDIL/SCET/CDR/2018
RTE ne pourra être tenu responsable de l'usage
qui pourrait être fait des données mises à disposition.
Fond de carte SCAN25 IGN (Licence n° 2010-DPGC03-83)



Date d'enregistrement : 13/03/2019 10:05:19
Nom du document: 21
Utilisateur: Delmerchr




17T000000015954C, LIAISON 400kV N0 1 ARGOEUVES - CHEVALET
17T000000015961F, LIAISON 400kV N0 2 ARGOEUVES-CHEVALET

 Limite communale
 Zonage du réseau électrique de transport aérien

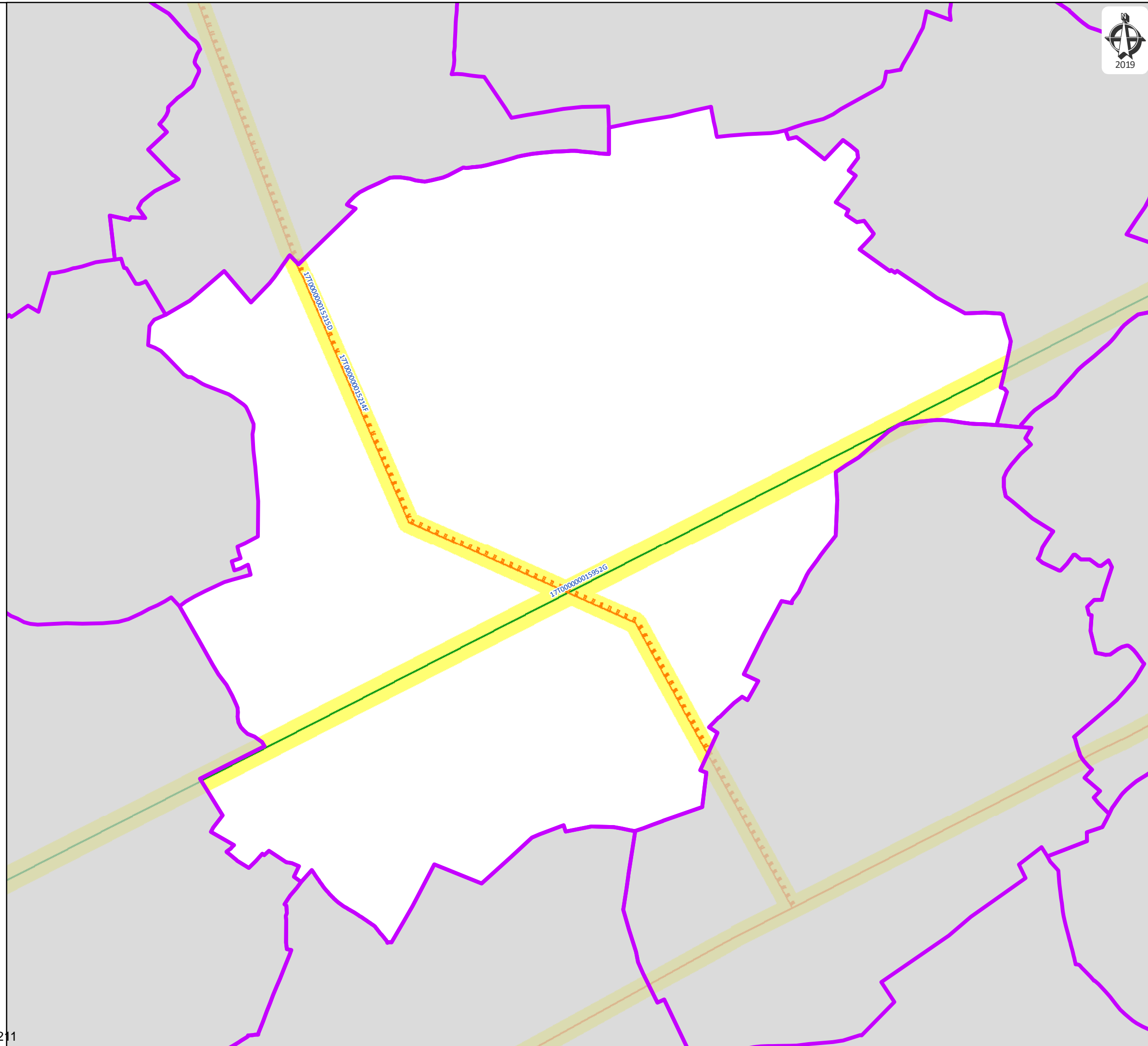
Plan de zonage du réseau de transport électrique de tension ≥ 45 kV
(décret n°91-1147 du 14 octobre 1991
arrêté du 16 novembre 1994)

400kV	225kV	150kV	90kV	63kV	<63kV	Hors tension	Fibre optique
-------	-------	-------	------	------	-------	--------------	---------------



 Carte réalisée par DDI/CDIL/SCET/CDR/2018
RTE ne pourra être tenu responsable de l'usage qui pourrait être fait des données mises à disposition.
Fond de carte SCAN25 IGN (Licence n° 2010-DPGC03-83)

0 240 480 960 Mètres

Date d'enregistrement : 13/03/2019 10:05:19
Nom du document: 21
Utilisateur: Delmerchr




17T000000015214F, LIAISON 90kV NO 1 AIRAINES-ARGOEUVES
17T000000015215D, LIAISON 90kV NO 1 AIRAINES-CROIXRAULT
17T000000015952G, LIAISON 225kV NO 1 ARGOEUVES-BLOCAUX

 Limite communale
 Zonage du réseau électrique de transport aérien

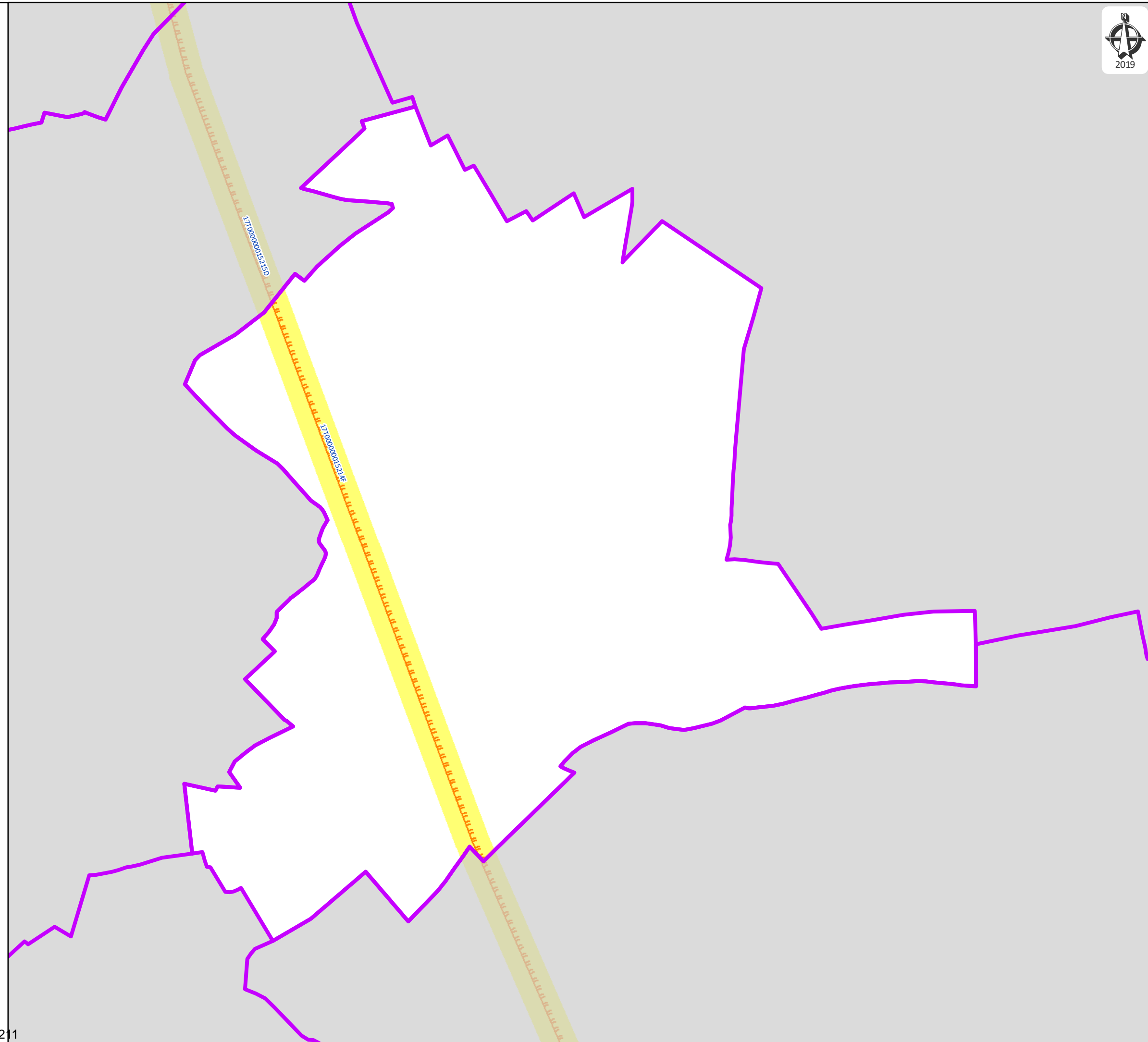
Plan de zonage du réseau de transport électrique de tension ≥ 45 kV
(décret n°91-1147 du 14 octobre 1991
arrêté du 16 novembre 1994)

400kV	225kV	150kV	90kV	63kV	<63kV	Hors tension	Fibre optique
-------	-------	-------	------	------	-------	--------------	---------------



 Carte réalisée par DDI/CDIL/SCET/CDR/2018
RTE ne pourra être tenu responsable de l'usage qui pourrait être fait des données mises à disposition.
Fond de carte SCAN25 IGN (Licence n° 2010-DPGC03-83)

0 410 820 1 640 Mètres

Date d'enregistrement : 13/03/2019 10:05:19
Nom du document: 21
Utilisateur: Delmerchr



17T00000015214F, LIAISON 90kV NO 1 AIRAINES-ARGOEUVES
17T00000015215D, LIAISON 90kV NO 1 AIRAINES-CROIXRAULT

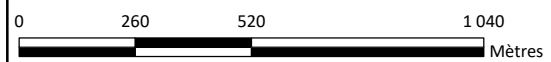
-  Limite communale
-  Zonage du réseau électrique de transport aérien

Plan de zonage du réseau
de transport électrique de tension ≥ 45 kV
(décret n°91-1147 du 14 octobre 1991
arrêté du 16 novembre 1994)

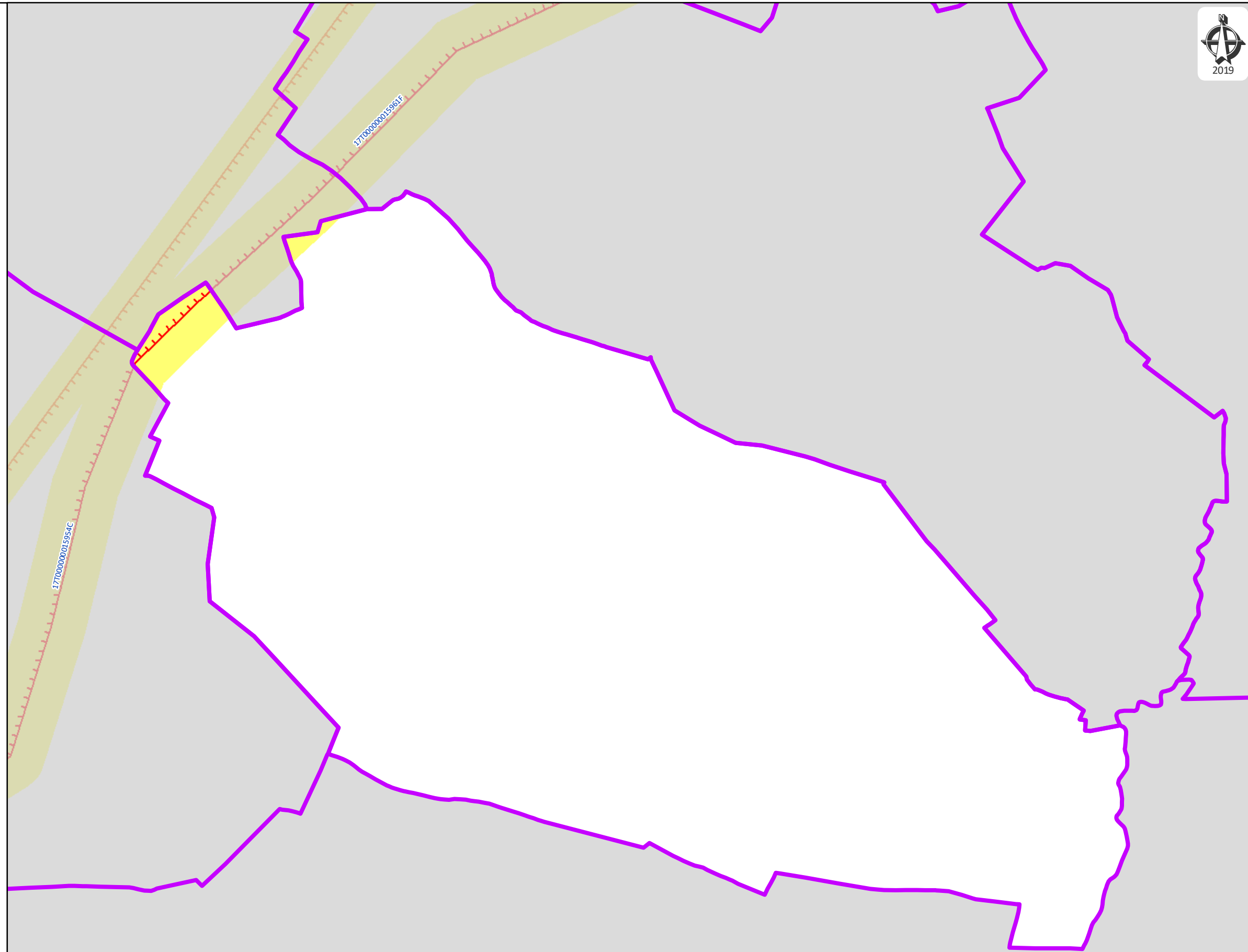
400kV	225kV	150kV	90kV	63kV	<63kV	Hors tension	Fibre optique
-------	-------	-------	------	------	-------	--------------	---------------





Carte réalisée par DDI/CDIL/SCET/CDR/2018
RTE ne pourra être tenu responsable de l'usage
qui pourrait être fait des données mises à disposition.
Fond de carte SCAN25 IGN (Licence n° 2010-DPGC03-83)



Date d'enregistrement : 13/03/2019 10:05:19
Nom du document: 21
Utilisateur: Delmerchr



17T000000015954C, LIAISON 400kV N0 1 ARGOEUVES - CHEVALET
17T000000015961F, LIAISON 400kV N0 2 ARGOEUVES-CHEVALET

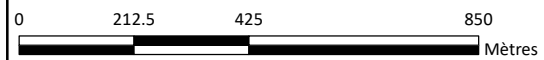
 Limite communale
 Zonage du réseau électrique de transport aérien

Plan de zonage du réseau de transport électrique de tension ≥ 45 kV
(décret n°91-1147 du 14 octobre 1991
arrêté du 16 novembre 1994)

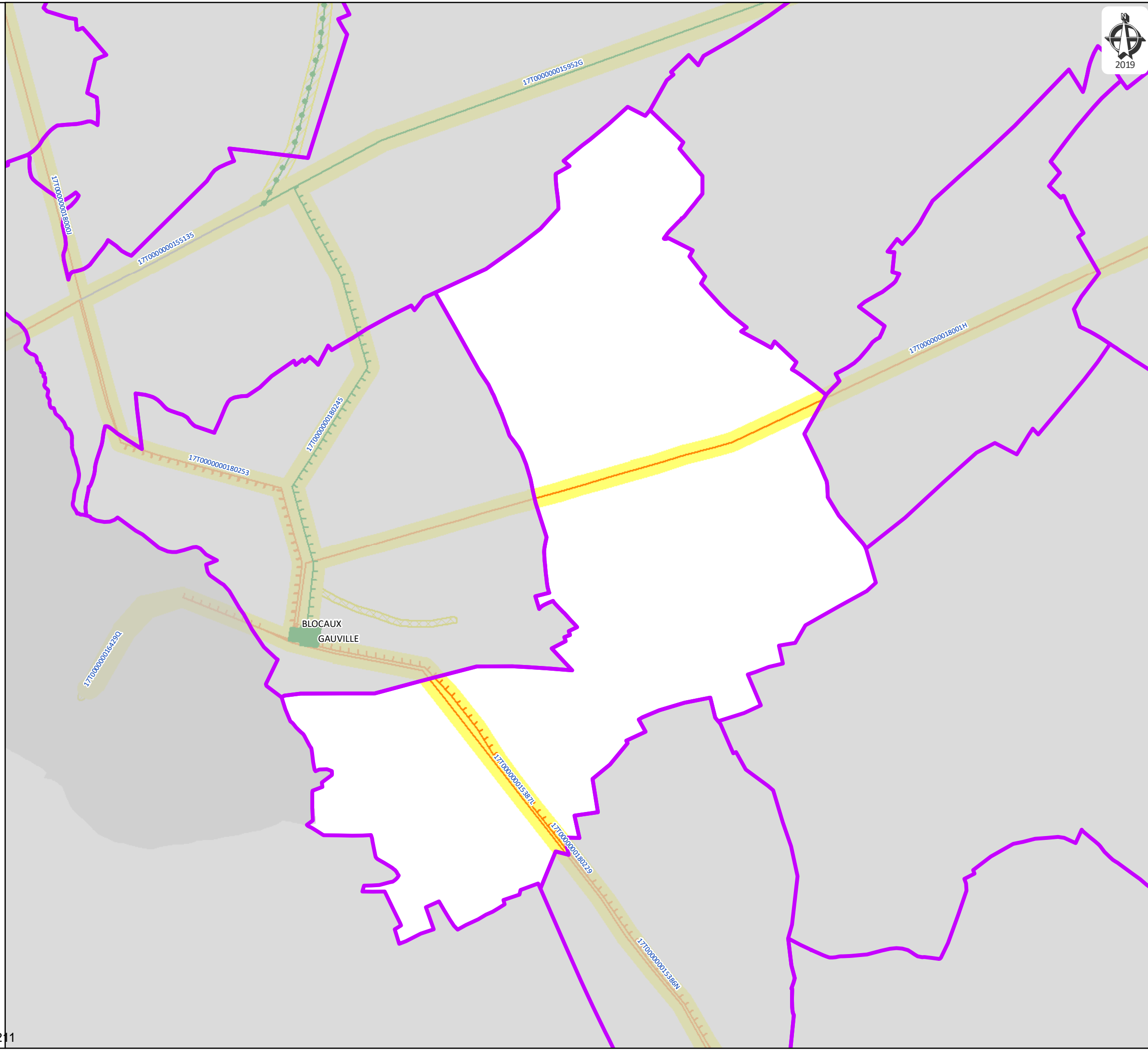
400kV	225kV	150kV	90kV	63kV	<63kV	Hors tension	Fibre optique
-------	-------	-------	------	------	-------	--------------	---------------



Carte réalisée par DDI/CDIL/SCET/CDR/2018
RTE ne pourra être tenu responsable de l'usage qui pourrait être fait des données mises à disposition.
Fond de carte SCAN25 IGN (Licence n° 2010-DPGC03-83)



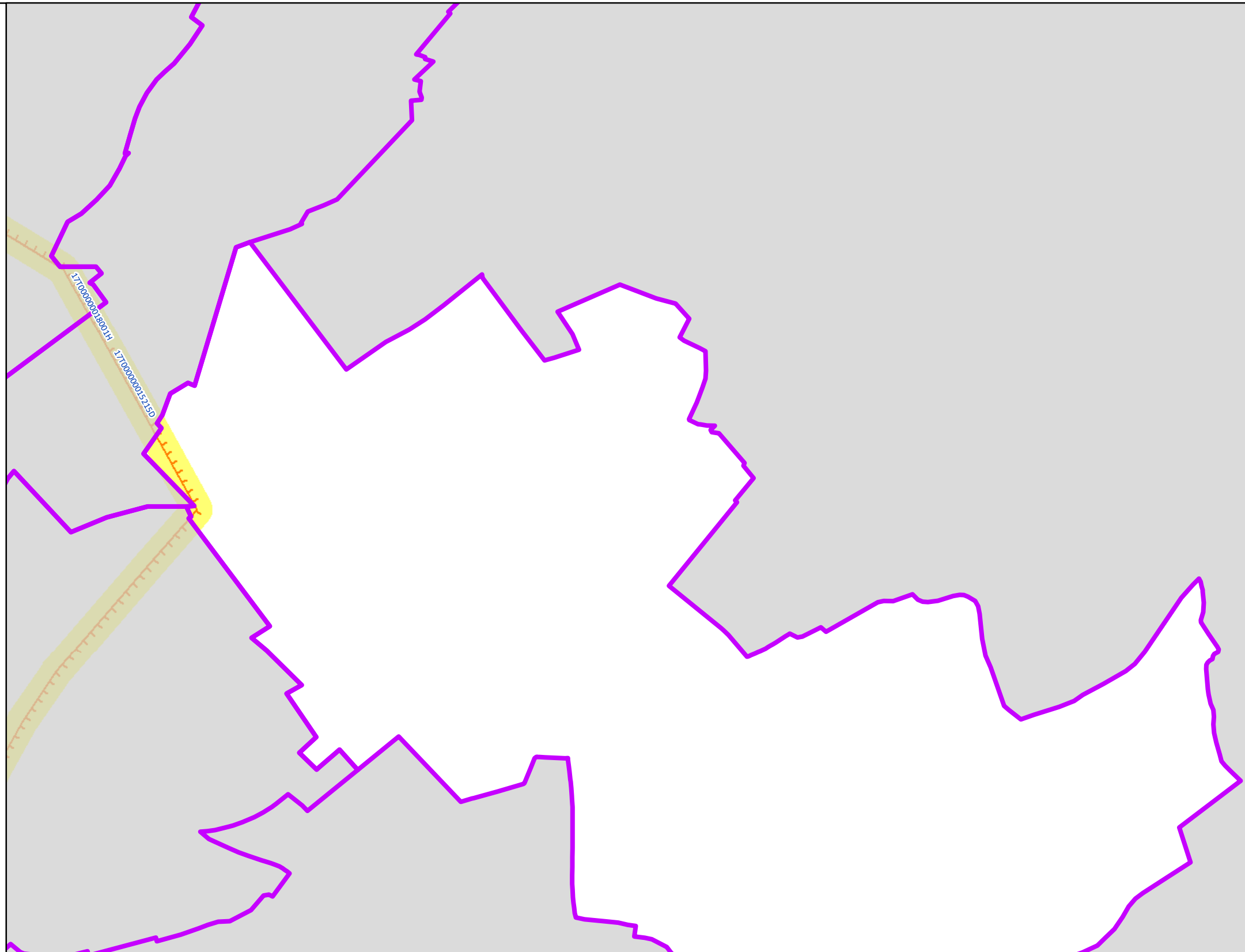
Date d'enregistrement : 13/03/2019 10:05:19
Nom du document: 21
Utilisateur: Delmerchr





Limite communale
Zonage du réseau électrique de transport aérien

Plan de zonage du réseau de transport électrique de tension ≥ 45 kV
(décret n°91-1147 du 14 octobre 1991
arrêté du 16 novembre 1994)

400kV	225kV	150kV	90kV	63kV	<63kV	Hors tension	Fibre optique
-------	-------	-------	------	------	-------	--------------	---------------



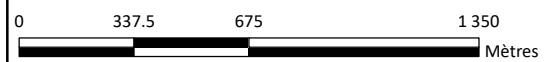
17T000000015215D, LIAISON 90kV NO 1 AIRAINES-CROIXRAULT
17T000000018001H, LIAISON 90kV NO 1 BLOCAUX-CROIXRAULT

-  Limite communale
-  Zonage du réseau électrique de transport aérien

Plan de zonage du réseau
de transport électrique de tension ≥ 45 kV
(décret n°91-1147 du 14 octobre 1991
arrêté du 16 novembre 1994)



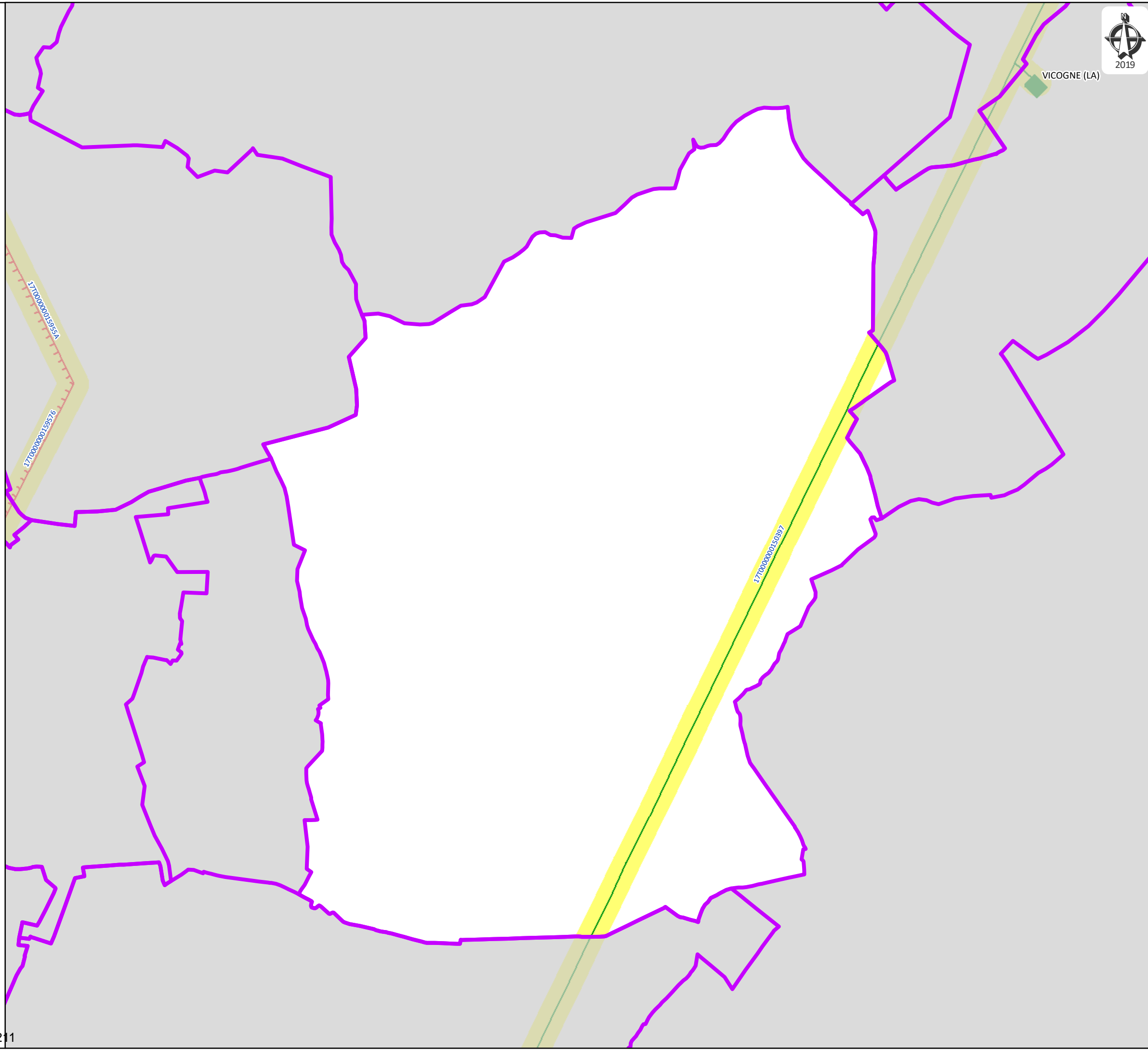
Carte réalisée par DDI/CDIL/SCET/CDR/2018
RTE ne pourra être tenu responsable de l'usage
qui pourrait être fait des données mises à disposition.
Fond de carte SCAN25 IGN (Licence n° 2010-DPGC03-83)



Date d'enregistrement : 13/03/2019 10:05:19
Nom du document: 21
Utilisateur: Delmerchr



VICOGNE (LA)




- Limite communale
- Zonage du réseau électrique de transport aérien

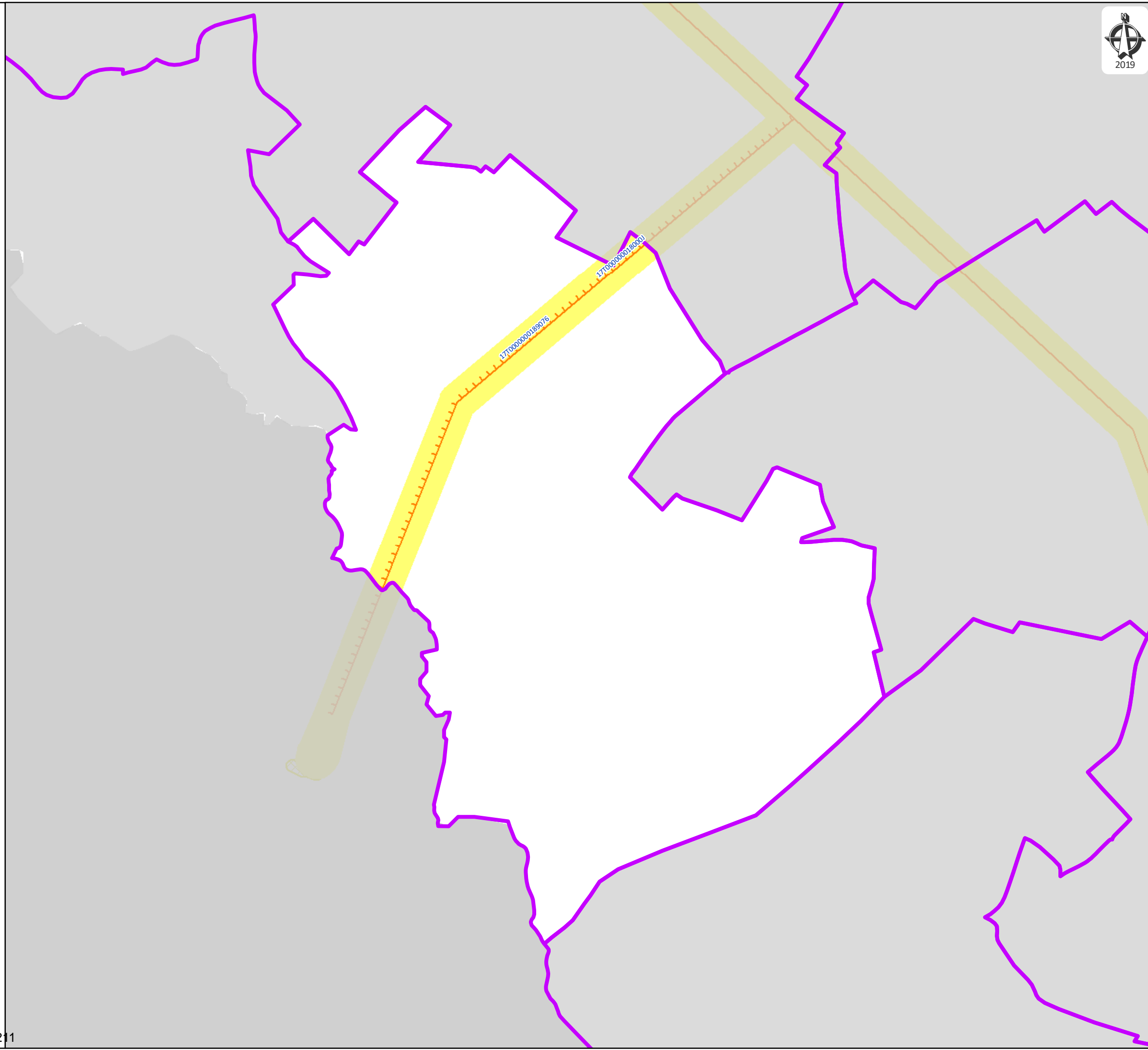
Plan de zonage du réseau de transport électrique de tension ≥ 45 kV
(décret n°91-1147 du 14 octobre 1991
arrêté du 16 novembre 1994)

400kV 225kV 150kV 90kV 63kV <63kV Hors tension Fibre optique



Carte réalisée par DDI/CDIL/SCET/CDR/2018
RTE ne pourra être tenu responsable de l'usage qui pourrait être fait des données mises à disposition.
Fond de carte SCAN25 IGN (Licence n° 2010-DPGC03-83)



0 380 760 1 520 Mètres




17T0000000180001, LIAISON 90kV NO 1 BLOCAUX-BOURBEL
17T0000000189076, LIAISON 90kV NO 1 BEAUCHAMPS-BOURBEL

 Limite communale
 Zonage du réseau électrique de transport aérien

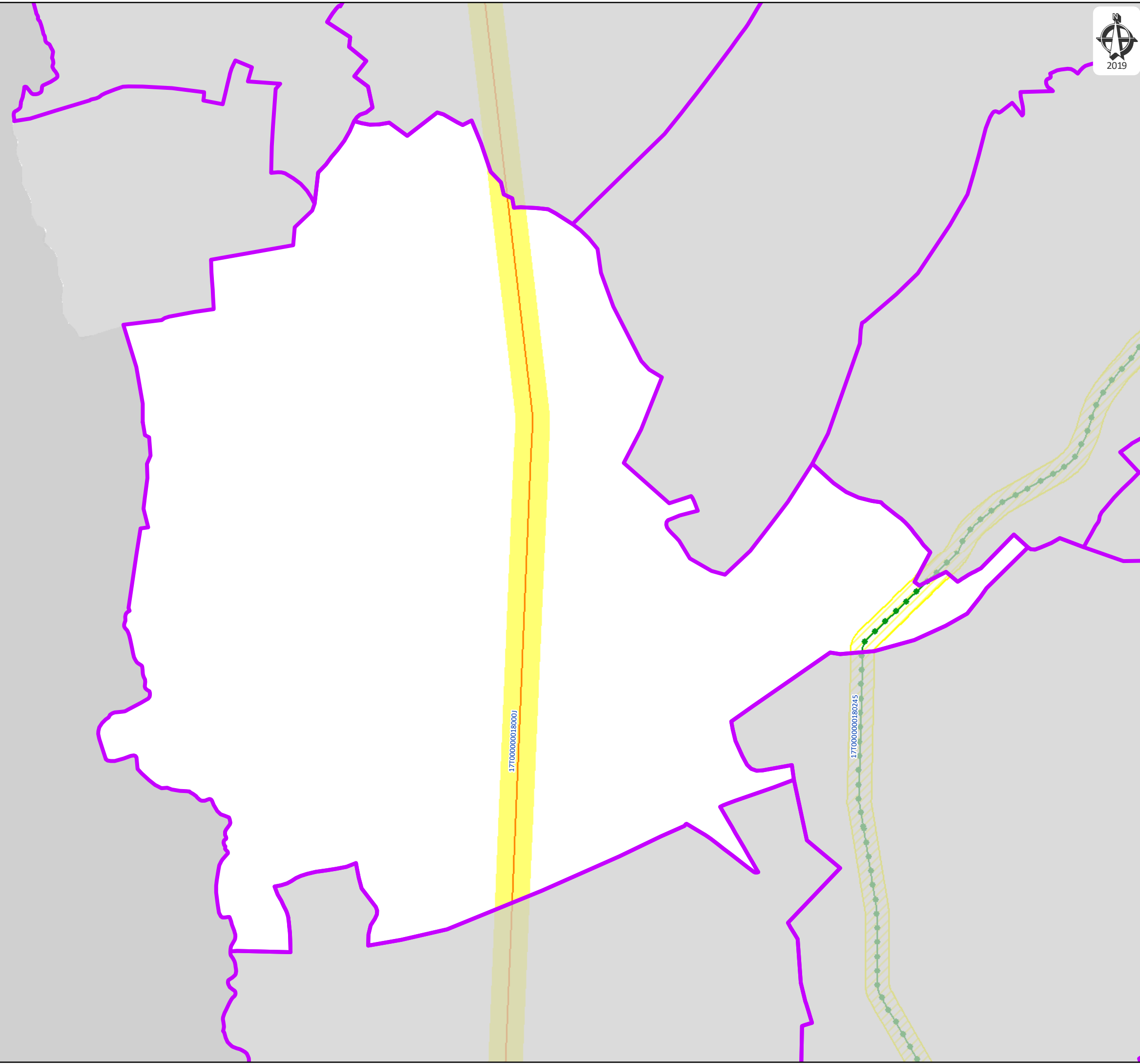
Plan de zonage du réseau de transport électrique de tension ≥ 45 kV
(décret n°91-1147 du 14 octobre 1991
arrêté du 16 novembre 1994)

400kV	225kV	150kV	90kV	63kV	<63kV	Hors tension	Fibre optique
-------	-------	-------	------	------	-------	--------------	---------------




 Carte réalisée par DDI/CDIL/SCET/CDR/2018
RTE ne pourra être tenu responsable de l'usage qui pourrait être fait des données mises à disposition.
Fond de carte SCAN25 IGN (Licence n° 2010-DPGC03-83)

0 237.5 475 950
Mètres

Date d'enregistrement : 13/03/2019 10:05:19
Nom du document: 21
Utilisateur: Delmerchr




17T000000018000J, LIAISON 90kV NO 1 BLOCAUX-BOURBEL

-  Limite communale
-  Zonage du réseau électrique de transport aérien
-  Zonage du réseau électrique de transport souterrain

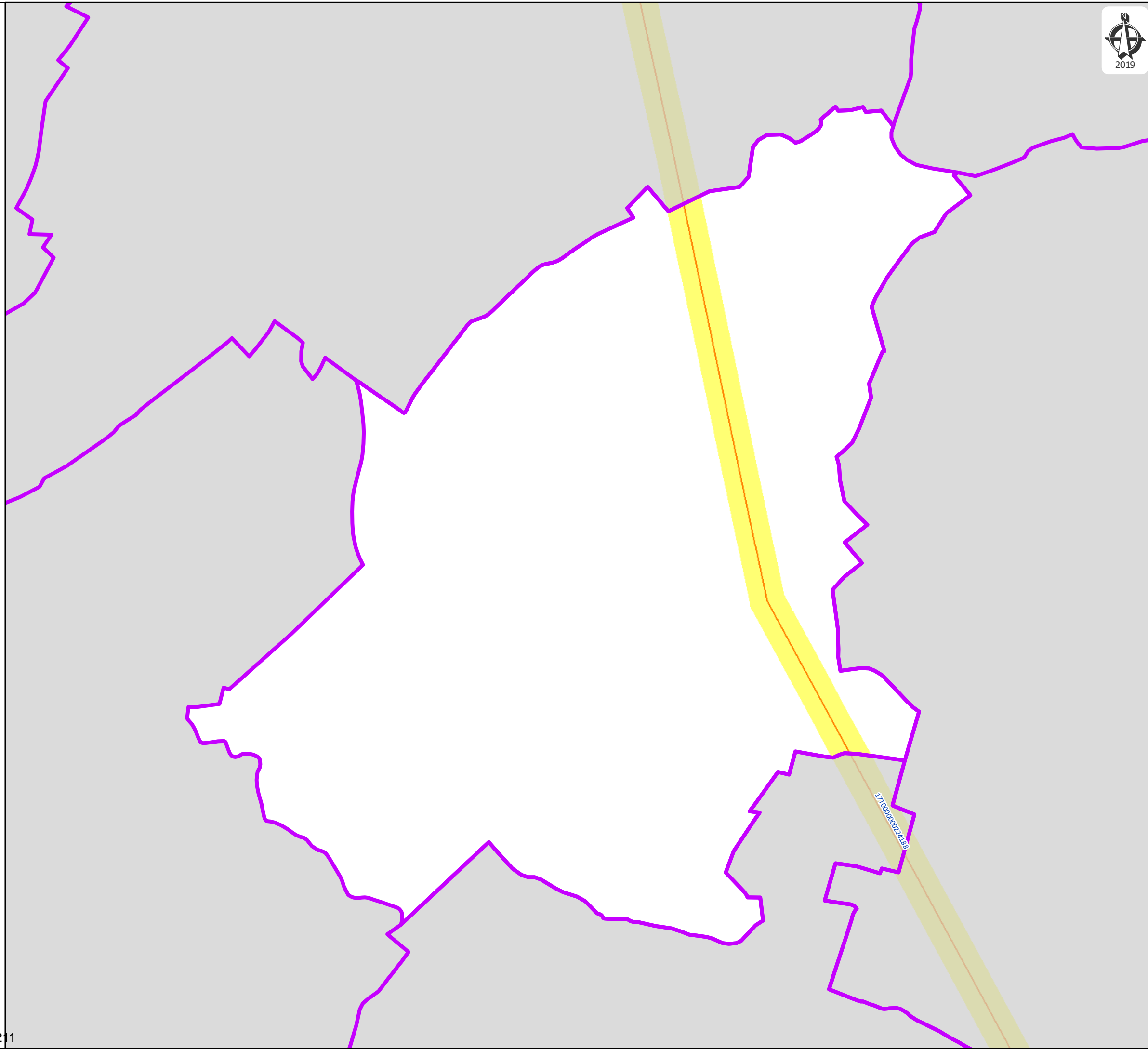
Plan de zonage du réseau
de transport électrique de tension ≥ 45 kV
(décret n°91-1147 du 14 octobre 1991
arrêté du 16 novembre 1994)

400kV	225kV	150kV	90kV	63kV	<63kV	Hors tension	Fibre optique
-------	-------	-------	------	------	-------	--------------	---------------



 Carte réalisée par DDI/CDIL/SCET/CDR/2018
RTE ne pourra être tenu responsable de l'usage
qui pourrait être fait des données mises à disposition.
Fond de carte SCAN25 IGN (Licence n° 2010-DPGC03-83)

0 260 520 1 040 Mètres

Date d'enregistrement : 13/03/2019 10:05:19
Nom du document: 21
Utilisateur: Delmerchr



17T000000224188, LIAISON 90kV NO 1 DOULLENS-FREVENT

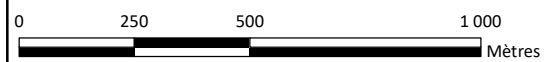
-  Limite communale
-  Zonage du réseau électrique de transport aérien

Plan de zonage du réseau
de transport électrique de tension ≥ 45 kV
(décret n°91-1147 du 14 octobre 1991
arrêté du 16 novembre 1994)

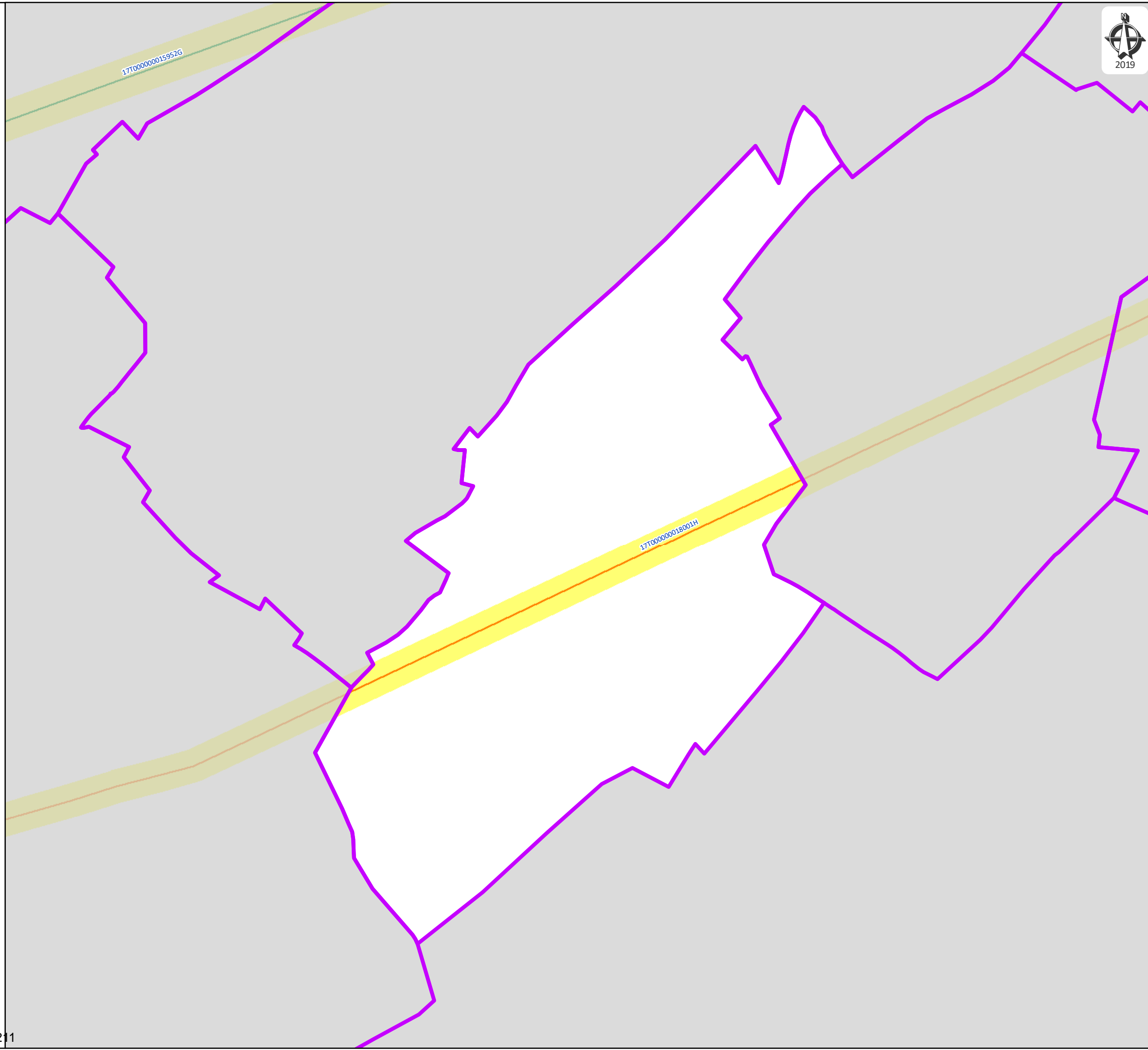
400kV	225kV	150kV	90kV	63kV	<63kV	Hors tension	Fibre optique
-------	-------	-------	------	------	-------	--------------	---------------





Carte réalisée par DDI/CDIL/SCET/CDR/2018
RTE ne pourra être tenu responsable de l'usage
qui pourrait être fait des données mises à disposition.
Fond de carte SCAN25 IGN (Licence n° 2010-DPGC03-83)



Date d'enregistrement : 13/03/2019 10:05:19
Nom du document: 21
Utilisateur: Delmerchr



17T000000018001H, LIAISON 90kV NO 1 BLOCAUX-CROIXRAULT

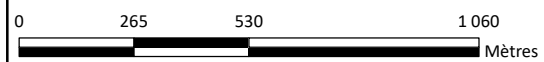
-  Limite communale
-  Zonage du réseau électrique de transport aérien

Plan de zonage du réseau
de transport électrique de tension ≥ 45 kV
(décret n°91-1147 du 14 octobre 1991
arrêté du 16 novembre 1994)

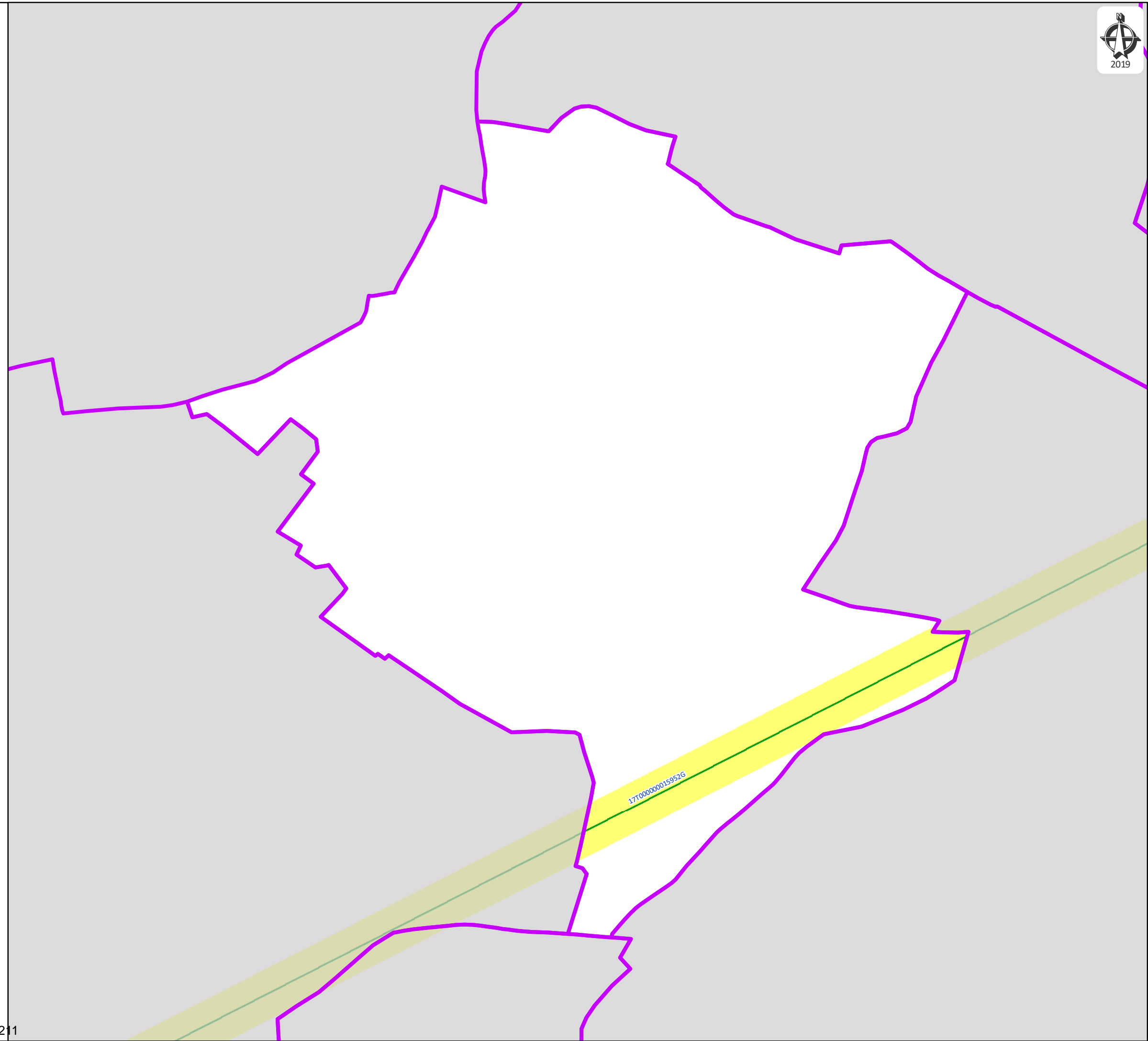
400kV	225kV	150kV	90kV	63kV	<63kV	Hors tension	Fibre optique
-------	-------	-------	------	------	-------	--------------	---------------





Carte réalisée par DDI/CDIL/SCET/CDR/2018
RTE ne pourra être tenu responsable de l'usage
qui pourrait être fait des données mises à disposition.
Fond de carte SCAN25 IGN (Licence n° 2010-DPGC03-83)



Date d'enregistrement : 13/03/2019 10:05:19
Nom du document: 21
Utilisateur: Delmerchr

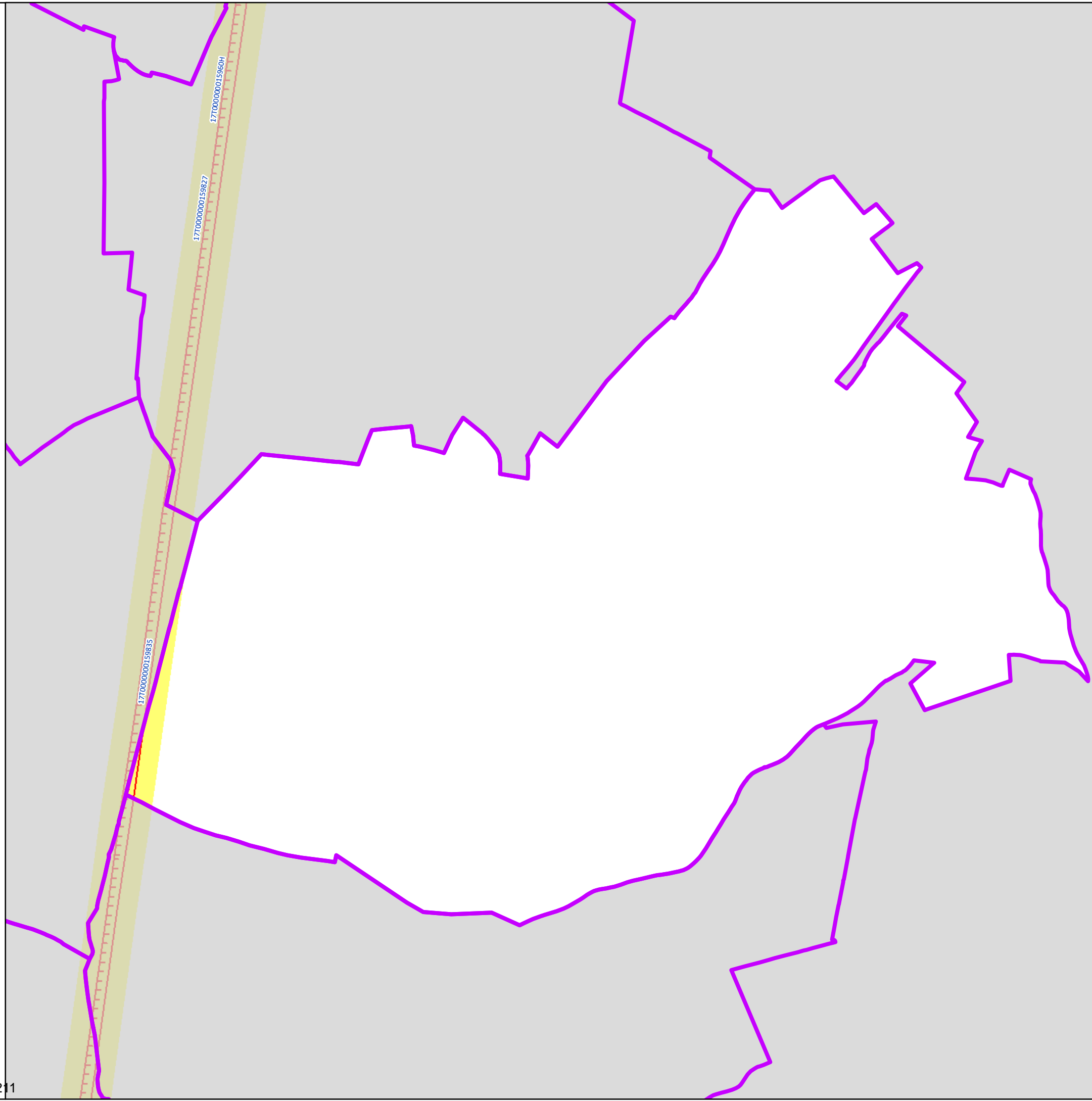


17T000000015952G, LIAISON 225kV N0 1 ARGOEUVES-BLOCAUX



-  Limite communale
-  Zonage du réseau électrique de transport aérien

Plan de zonage du réseau
de transport électrique de tension ≥ 45 kV
(décret n°91-1147 du 14 octobre 1991
arrêté du 16 novembre 1994)

400kV	225kV	150kV	90kV	63kV	<63kV	Hors tension	Fibre optique
-------	-------	-------	------	------	-------	--------------	---------------

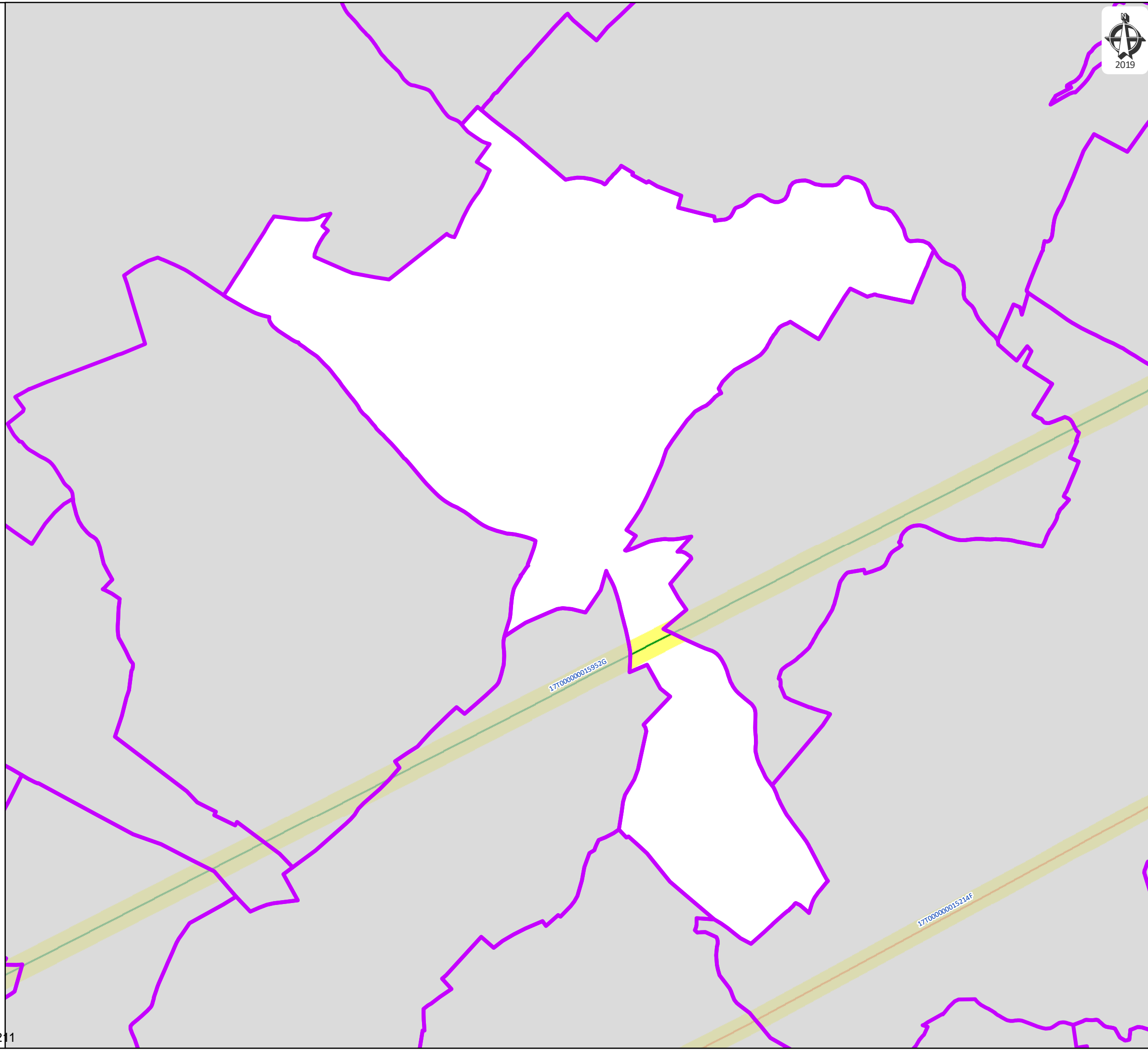


177000000159835, LIAISON 400kV NO 3 ARGOEVES-TERRIER

-  Limite communale
-  Zonage du réseau électrique de transport aérien

Plan de zonage du réseau
de transport électrique de tension ≥ 45 kV
(décret n°91-1147 du 14 octobre 1991
arrêté du 16 novembre 1994)





17T000000015952G, LIAISON 225kV N0 1 ARGOEUVES-BLOCAUX

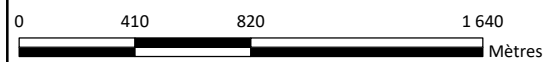
- Limite communale
- Zonage du réseau électrique de transport aérien

Plan de zonage du réseau
de transport électrique de tension ≥ 45 kV
(décret n°91-1147 du 14 octobre 1991
arrêté du 16 novembre 1994)

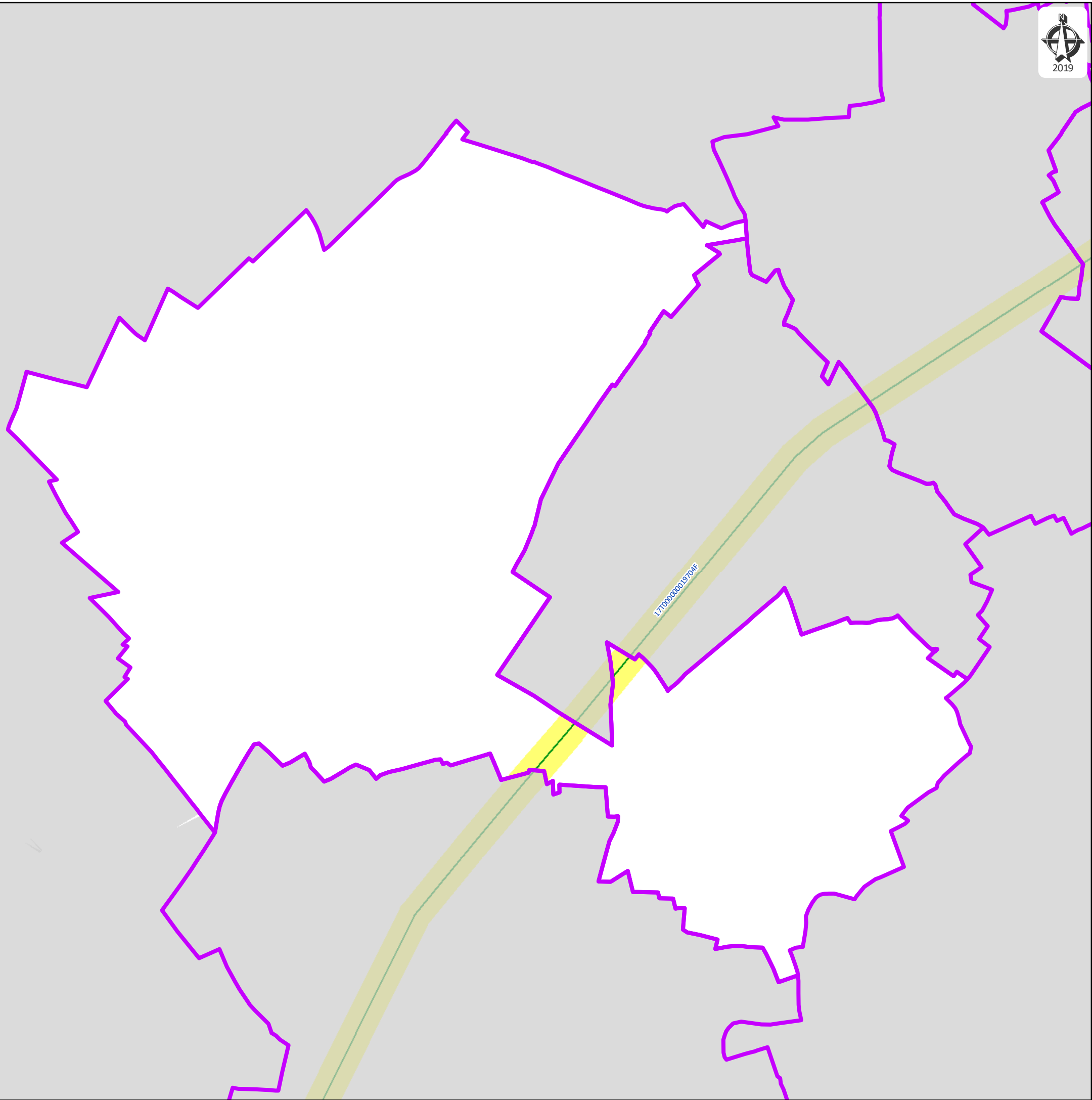
400kV	225kV	150kV	90kV	63kV	<63kV	Hors tension	Fibre optique
-------	-------	-------	------	------	-------	--------------	---------------





Carte réalisée par DDI/CDIL/SCET/CDR/2018
RTE ne pourra être tenu responsable de l'usage
qui pourrait être fait des données mises à disposition.
Fond de carte SCAN25 IGN (Licence n° 2010-DPGC03-83)



Date d'enregistrement : 13/03/2019 10:05:19
Nom du document: 21
Utilisateur: Delmerchr




17T000000019704F, LIAISON 225kV NO 1 CARRIERES - ROYE - VALESCOURT

-  Limite communale
-  Zonage du réseau électrique de transport aérien

Plan de zonage du réseau
de transport électrique de tension ≥ 45 kV
(décret n°91-1147 du 14 octobre 1991
arrêté du 16 novembre 1994)

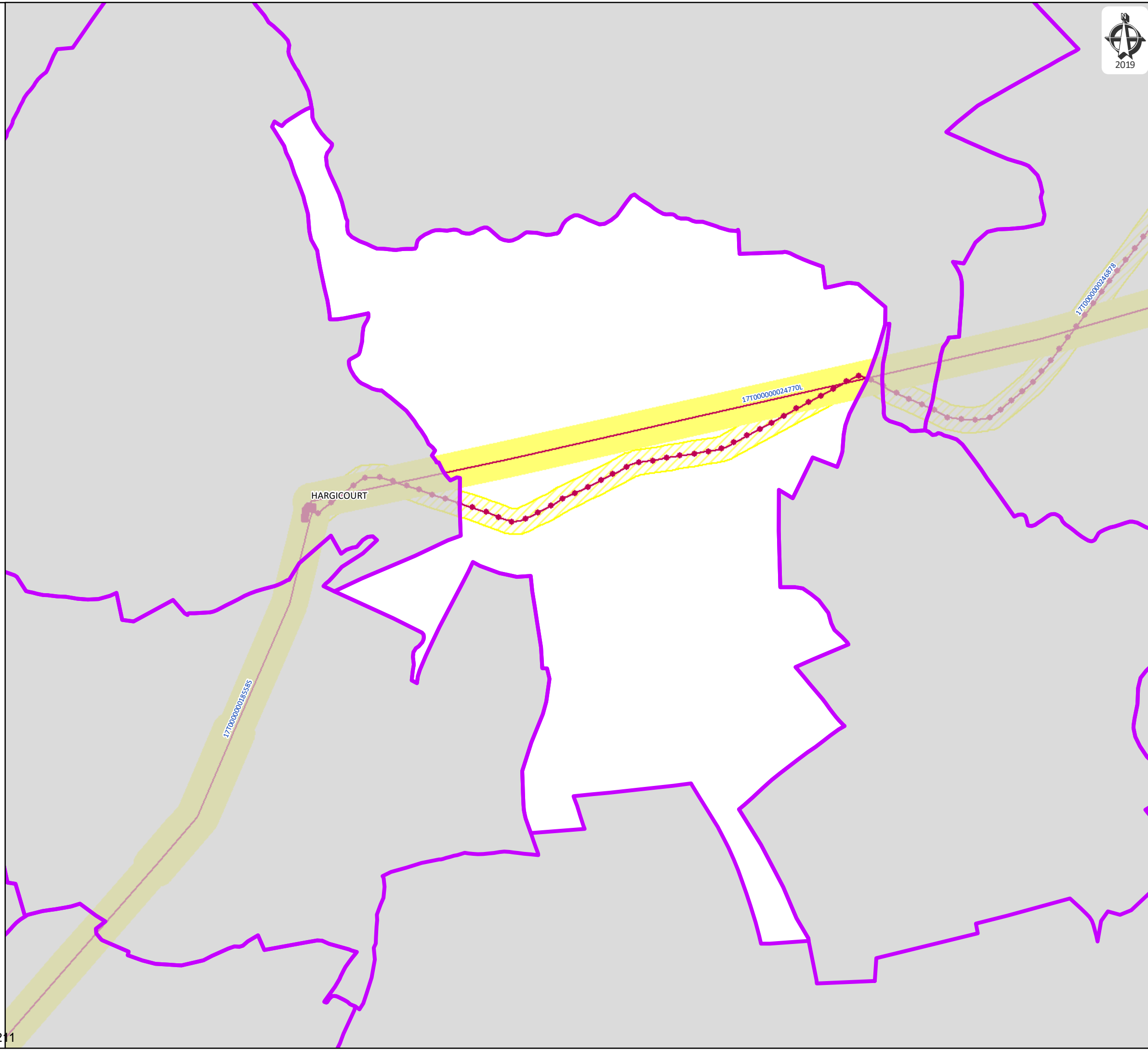
400kV	225kV	150kV	90kV	63kV	<63kV	Hors tension	Fibre optique
-------	-------	-------	------	------	-------	--------------	---------------



Carte réalisée par DDI/CDIL/SCET/CDR/2018
RTE ne pourra être tenu responsable de l'usage
qui pourrait être fait des données mises à disposition.
Fond de carte SCAN25 IGN (Licence n° 2010-DPGC03-83)

0 337.5 675 1 350 Mètres

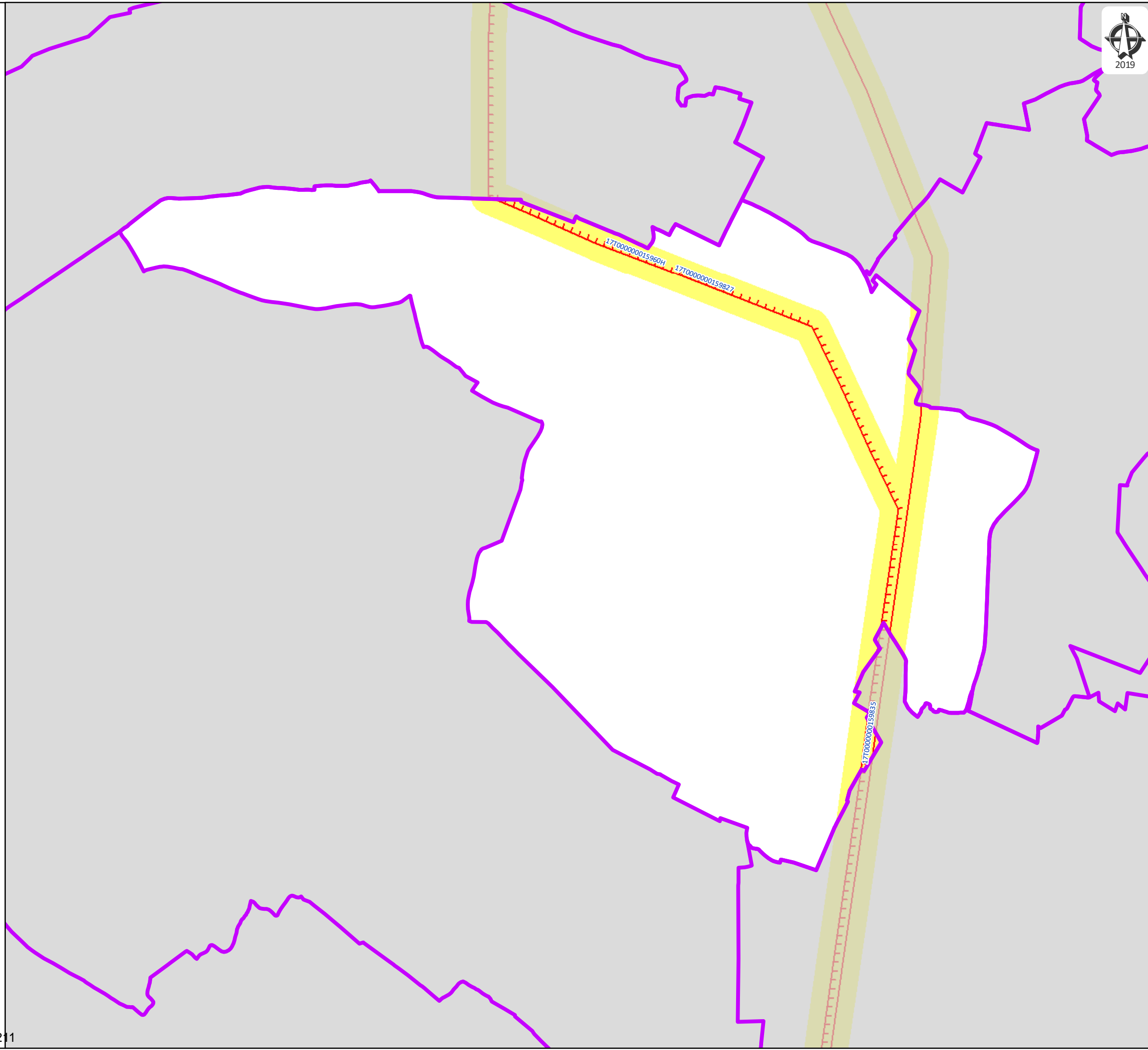
Date d'enregistrement : 13/03/2019 10:05:19
Nom du document: 21
Utilisateur: Delmerchr





- Limite communale
- Zonage du réseau électrique de transport aérien
- Zonage du réseau électrique de transport souterrain

Plan de zonage du réseau de transport électrique de tension ≥ 45 kV
(décret n°91-1147 du 14 octobre 1991
arrêté du 16 novembre 1994)

400kV 225kV 150kV 90kV 63kV <63kV Hors tension Fibre optique



17T000000015960H, LIAISON 400kV NO 1 ARGOEUVES - TERRIER
17T0000000159827, LIAISON 400kV NO 2 ARGOEUVES-TERRIER
17T0000000159835, LIAISON 400kV NO 3 ARGOEUVES-TERRIER

 Limite communale
 Zonage du réseau électrique de transport aérien

Plan de zonage du réseau de transport électrique de tension ≥ 45 kV
(décret n°91-1147 du 14 octobre 1991
arrêté du 16 novembre 1994)

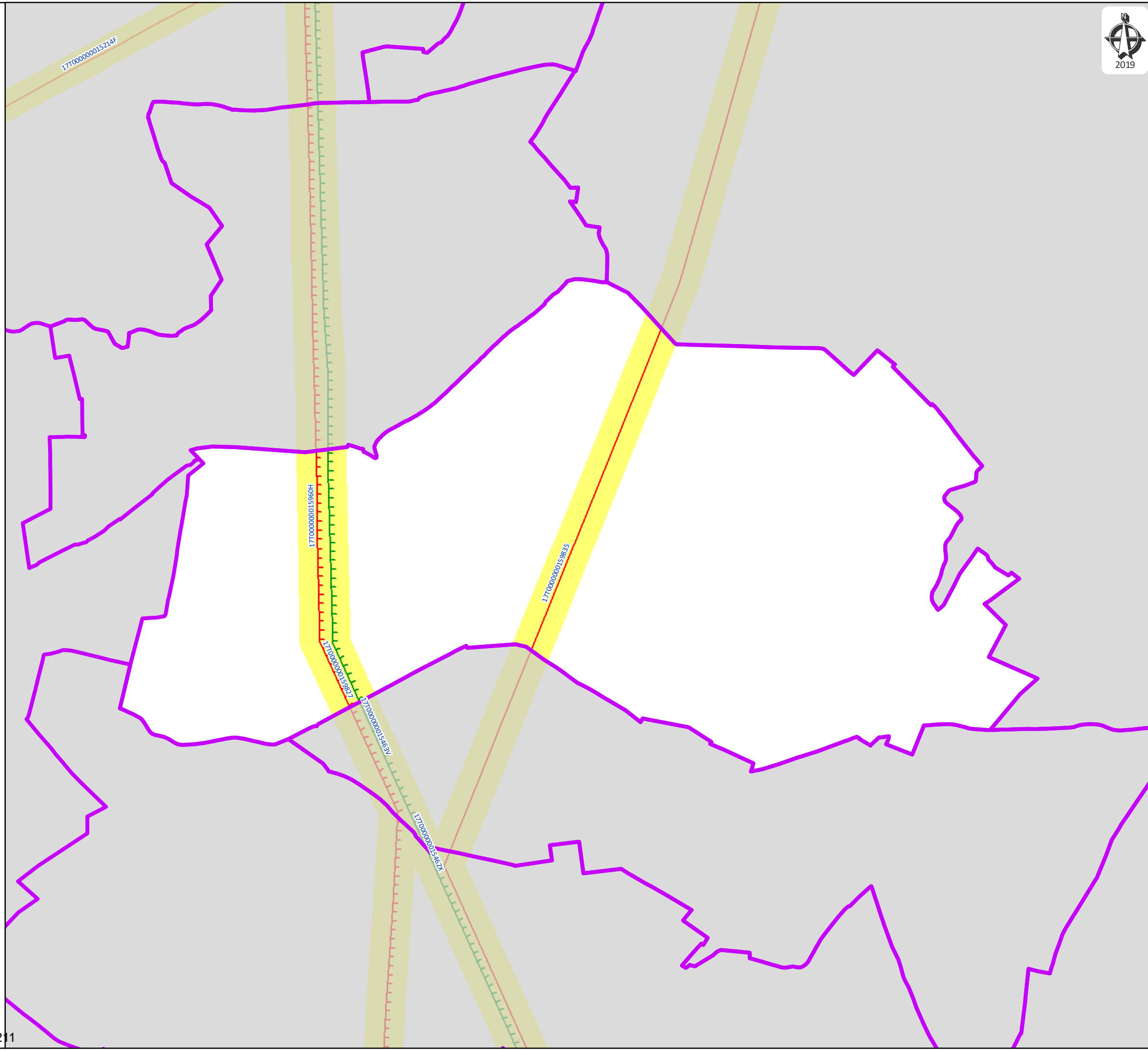
400kV	225kV	150kV	90kV	63kV	<63kV	Hors tension	Fibre optique
-------	-------	-------	------	------	-------	--------------	---------------





Carte réalisée par DDI/CDIL/SCET/CDR/2018
RTE ne pourra être tenu responsable de l'usage qui pourrait être fait des données mises à disposition.
Fond de carte SCAN25 IGN (Licence n° 2010-DPGC03-83)



Date d'enregistrement : 13/03/2019 10:05:19
Nom du document: 21
Utilisateur: Delmerchr

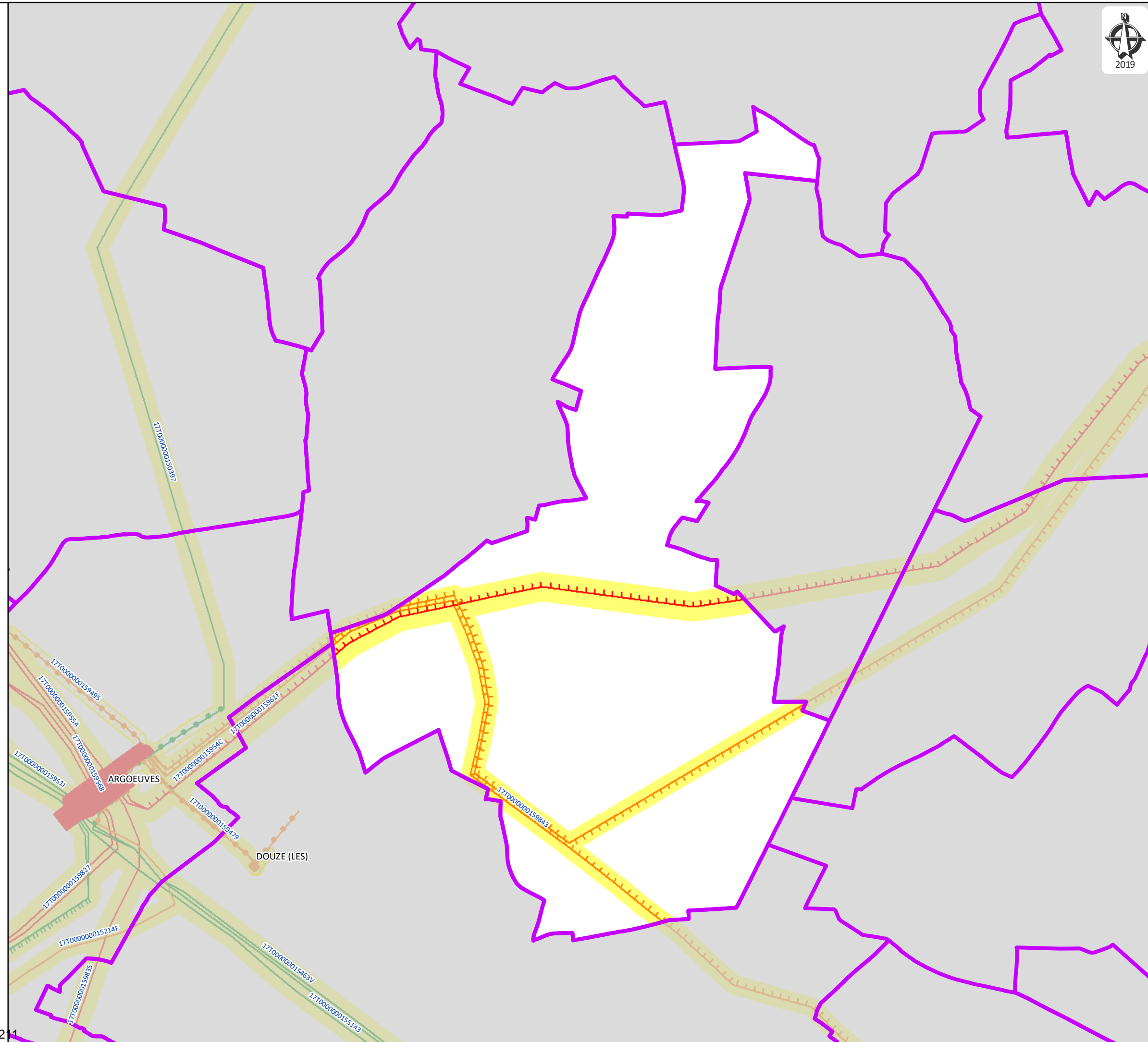


- 17T000000015462X, LIAISON 225kV NO 1 AMARGUE-ARGOEUVES
- 17T000000015463V, LIAISON 225kV NO 1 AMARGUE - AMIENS - ARGOEUVES
- 17T000000015960H, LIAISON 400kV NO 1 ARGOEUVES - TERRIER
- 17T0000000159827, LIAISON 400kV NO 2 ARGOEUVES-TERRIER
- 17T0000000159835, LIAISON 400kV NO 3 ARGOEUVES-TERRIER



-  Limite communale
-  Zonage du réseau électrique de transport aérien

Plan de zonage du réseau
de transport électrique de tension ≥ 45 kV
(décret n°91-1147 du 14 octobre 1991
arrêté du 16 novembre 1994)






17T000000015954C, LIAISON 400kV N0 1 ARGOEUVES - CHEVALET
17T000000015961F, LIAISON 400kV N0 2 ARGOEUVES-CHEVALET

 Limite communale
 Zonage du réseau électrique de transport aérien

Plan de zonage du réseau de transport électrique de tension ≥ 45 kV
(décret n°91-1147 du 14 octobre 1991
arrêté du 16 novembre 1994)



400kV	225kV	150kV	90kV	63kV	<63kV	Hors tension	Fibre optique
-------	-------	-------	------	------	-------	--------------	---------------

 Carte réalisée par DDI/CDIL/SCET/CDR/2018
RTE ne pourra être tenu responsable de l'usage qui pourrait être fait des données mises à disposition.
Fond de carte SCAN25 IGN (Licence n° 2010-DPGC03-83)

0 455 910 1 820 Mètres


Date d'enregistrement : 13/03/2019 10:05:19
Nom du document: 21
Utilisateur: Delmerchr

17T000000020496Z, LIAISON 400kV NO 1 CHEVALET-LATENA
17T000000020497X, LIAISON 400kV NO 2 CHEVALET-LATENA

 Limite communale
 Zonage du réseau électrique de transport aérien

Plan de zonage du réseau de transport électrique de tension ≥ 45 kV
(décret n°91-1147 du 14 octobre 1991
arrêté du 16 novembre 1994)



400kV	225kV	150kV	90kV	63kV	<63kV	Hors tension	Fibre optique
-------	-------	-------	------	------	-------	--------------	---------------

 Carte réalisée par DDI/CDIL/SCET/CDR/2018
RTE ne pourra être tenu responsable de l'usage qui pourrait être fait des données mises à disposition.
Fond de carte SCAN25 IGN (Licence n° 2010-DPGC03-83)

0 235 470 940 Mètres

Date d'enregistrement : 13/03/2019 10:05:19
Nom du document: 21
Utilisateur: Delmerchr

17T0000000152790

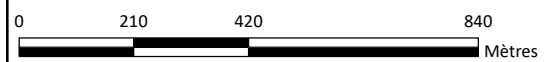
-  Limite communale
-  Zonage du réseau électrique de transport aérien

Plan de zonage du réseau
de transport électrique de tension ≥ 45 kV
(décret n°91-1147 du 14 octobre 1991
arrêté du 16 novembre 1994)

400kV	225kV	150kV	90kV	63kV	<63kV	Hors tension	Fibre optique
-------	-------	-------	------	------	-------	--------------	---------------





Carte réalisée par DDI/CDIL/SCET/CDR/2018
RTE ne pourra être tenu responsable de l'usage
qui pourrait être fait des données mises à disposition.
Fond de carte SCAN25 IGN (Licence n° 2010-DPGC03-83)



Date d'enregistrement : 13/03/2019 10:05:19
Nom du document: 21
Utilisateur: Delmerchr

17T000000015954C, LIAISON 400kV N0 1 ARGOEUVES - CHEVALET
17T000000015961F, LIAISON 400kV N0 2 ARGOEUVES-CHEVALET

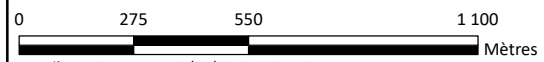
-  Limite communale
-  Zonage du réseau électrique de transport aérien

Plan de zonage du réseau
de transport électrique de tension ≥ 45 kV
(décret n°91-1147 du 14 octobre 1991
arrêté du 16 novembre 1994)

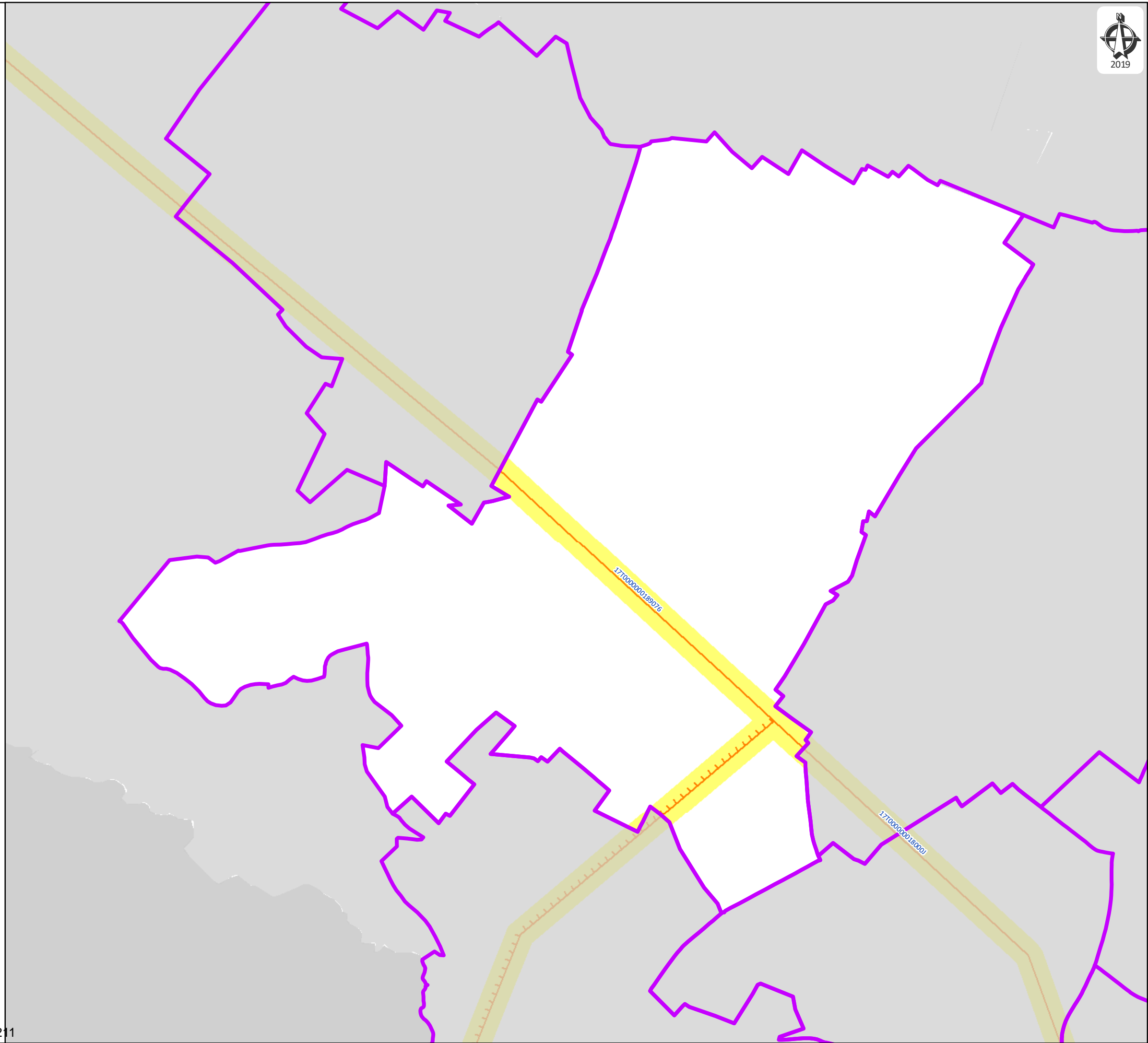
400kV	225kV	150kV	90kV	63kV	<63kV	Hors tension	Fibre optique
-------	-------	-------	------	------	-------	--------------	---------------





Carte réalisée par DDI/CDIL/SCET/CDR/2018
RTE ne pourra être tenu responsable de l'usage
qui pourrait être fait des données mises à disposition.
Fond de carte SCAN25 IGN (Licence n° 2010-DPGC03-83)



Date d'enregistrement : 13/03/2019 10:05:19
Nom du document: 21
Utilisateur: Delmerchr




17T000000180001, LIAISON 90kV NO 1 BLOCAUX-BOURBEL
17T000000189076, LIAISON 90kV NO 1 BEAUCHAMPS-BOURBEL

 Limite communale
 Zonage du réseau électrique de transport aérien

Plan de zonage du réseau de transport électrique de tension ≥ 45 kV
(décret n°91-1147 du 14 octobre 1991
arrêté du 16 novembre 1994)



400kV	225kV	150kV	90kV	63kV	<63kV	Hors tension	Fibre optique
-------	-------	-------	------	------	-------	--------------	---------------

 Carte réalisée par DDI/CDIL/SCET/CDR/2018
RTE ne pourra être tenu responsable de l'usage qui pourrait être fait des données mises à disposition.
Fond de carte SCAN25 IGN (Licence n° 2010-DPGC03-83)

0 315 630 1 260 Mètres


Date d'enregistrement : 13/03/2019 10:05:19
Nom du document: 21
Utilisateur: Delmerchr

17T000000019704F, LIAISON 225kV N0 1 CARRIERES - ROYE - VALESCOURT

-  Limite communale
-  Zonage du réseau électrique de transport aérien

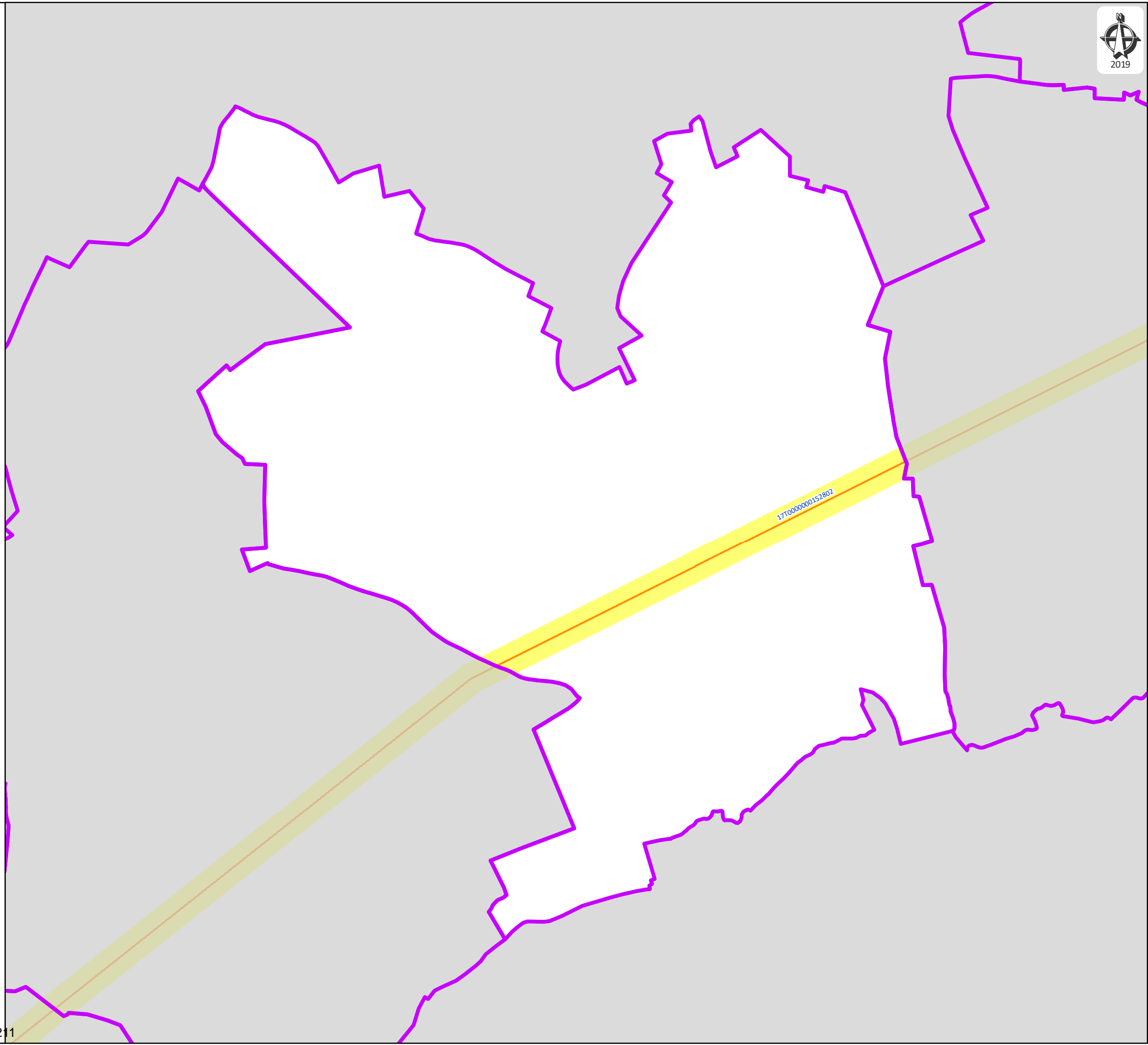
Plan de zonage du réseau
de transport électrique de tension ≥ 45 kV
(décret n°91-1147 du 14 octobre 1991
arrêté du 16 novembre 1994)

400kV	225kV	150kV	90kV	63kV	<63kV	Hors tension	Fibre optique
-------	-------	-------	------	------	-------	--------------	---------------



 Carte réalisée par DDI/CDIL/SCET/CDR/2018
RTE ne pourra être tenu responsable de l'usage
qui pourrait être fait des données mises à disposition.
Fond de carte SCAN25 IGN (Licence n° 2010-DPGC03-83)

0 195 390 780 Mètres

Date d'enregistrement : 13/03/2019 10:05:19
Nom du document: 21
Utilisateur: Delmerchr

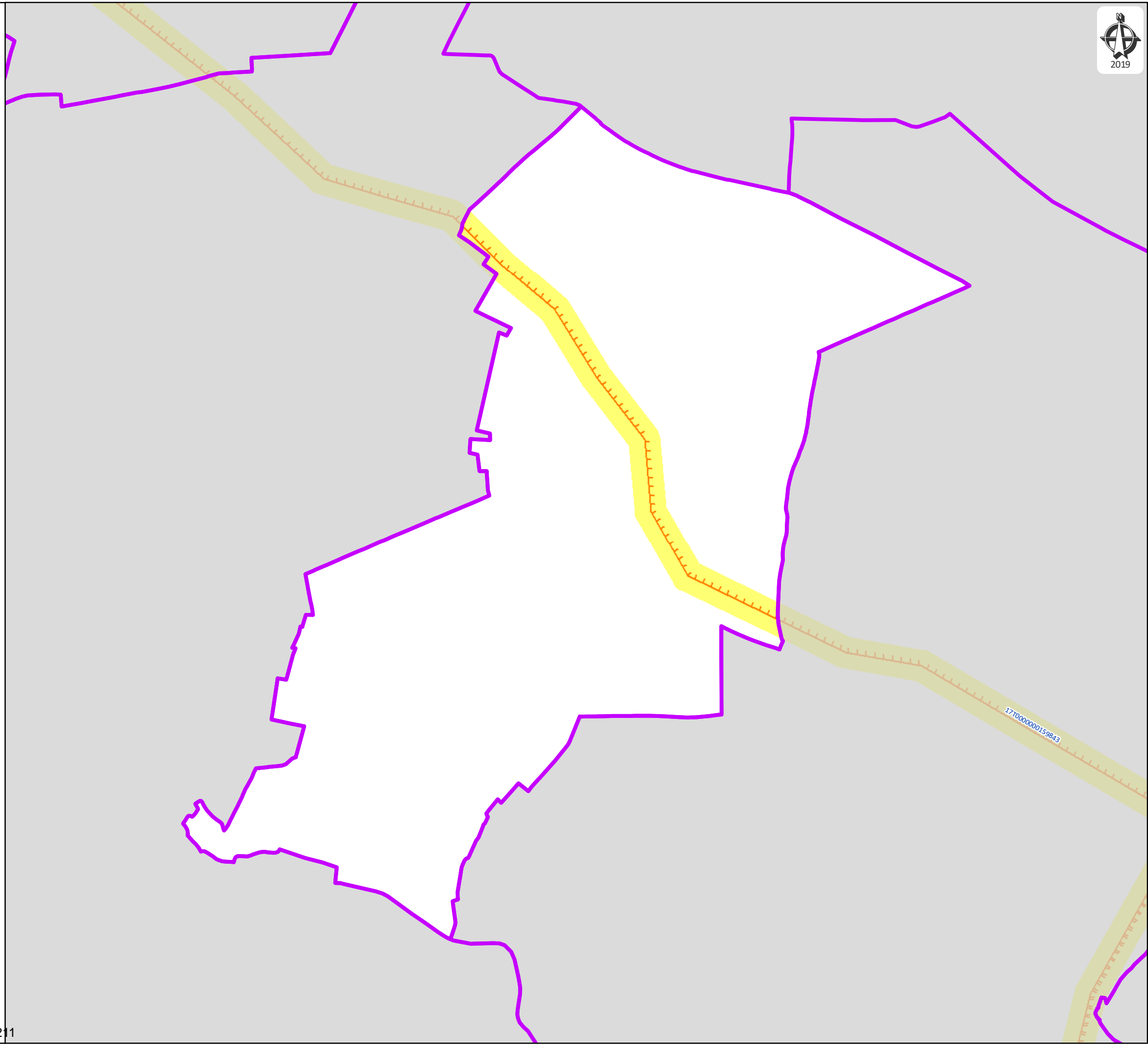




17T0000000152802, LIAISON 90kV NO 1 ALBERT-VECQUEMONT

-  Limite communale
-  Zonage du réseau électrique de transport aérien

Plan de zonage du réseau
de transport électrique de tension ≥ 45 kV
(décret n°91-1147 du 14 octobre 1991
arrêté du 16 novembre 1994)

400kV	225kV	150kV	90kV	63kV	<63kV	Hors tension	Fibre optique
-------	-------	-------	------	------	-------	--------------	---------------



 Limite communale
 Zonage du réseau électrique de transport aérien

Plan de zonage du réseau de transport électrique de tension ≥ 45 kV
(décret n°91-1147 du 14 octobre 1991
arrêté du 16 novembre 1994)

400kV	225kV	150kV	90kV	63kV	<63kV	Hors tension	Fibre optique
-------	-------	-------	------	------	-------	--------------	---------------





Carte réalisée par DDI/CDIL/SCET/CDR/2018
RTE ne pourra être tenu responsable de l'usage qui pourrait être fait des données mises à disposition.
Fond de carte SCAN25 IGN (Licence n° 2010-DPGC03-83)




Date d'enregistrement : 13/03/2019 10:05:19
Nom du document: 21
Utilisateur: Delmerchr

17T000000015960H, LIAISON 400kV NO 1 ARGOEUVES - TERRIER
17T0000000159827, LIAISON 400kV NO 2 ARGOEUVES-TERRIER
17T0000000159835, LIAISON 400kV NO 3 ARGOEUVES-TERRIER

 Limite communale
 Zonage du réseau électrique de transport aérien

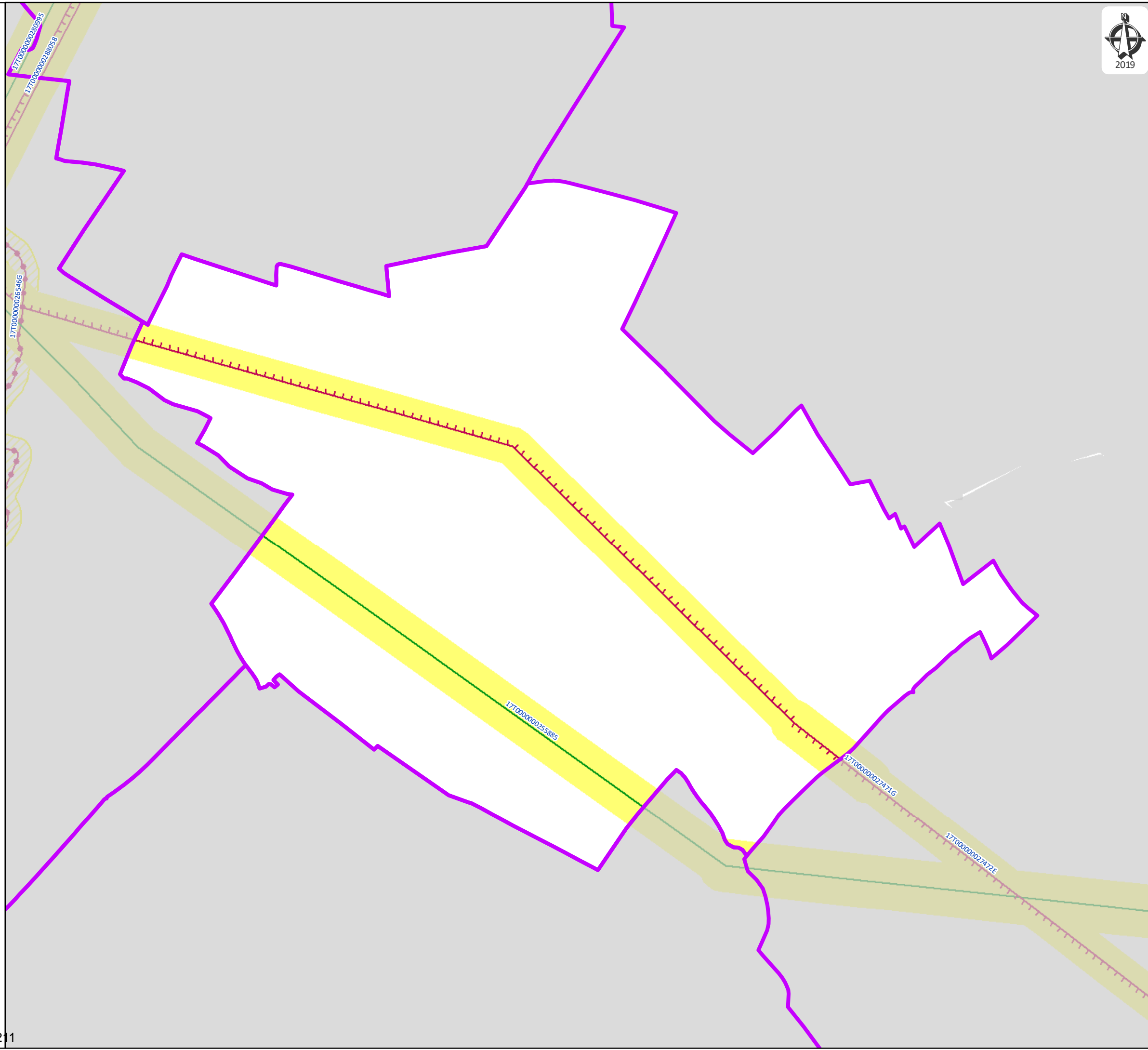
Plan de zonage du réseau de transport électrique de tension ≥ 45 kV
(décret n°91-1147 du 14 octobre 1991
arrêté du 16 novembre 1994)

400kV	225kV	150kV	90kV	63kV	<63kV	Hors tension	Fibre optique
-------	-------	-------	------	------	-------	--------------	---------------



 Carte réalisée par DDI/CDIL/SCET/CDR/2018
RTE ne pourra être tenu responsable de l'usage qui pourrait être fait des données mises à disposition.
Fond de carte SCAN25 IGN (Licence n° 2010-DPGC03-83)

0 225 450 900 Mètres

Date d'enregistrement : 13/03/2019 10:05:19
Nom du document: 21
Utilisateur: Delmerchr



17T000000255885, LIAISON 225kV NO 1 LATENA-ROYE
17T00000027471G, LIAISON 63kV NO 1 NOYON - ROYE
17T00000027472E, LIAISON 63kV NO 2 NOYON - ROYE

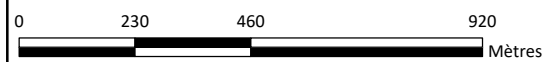
 Limite communale
 Zonage du réseau électrique de transport aérien

Plan de zonage du réseau de transport électrique de tension ≥ 45 kV
(décret n°91-1147 du 14 octobre 1991
arrêté du 16 novembre 1994)

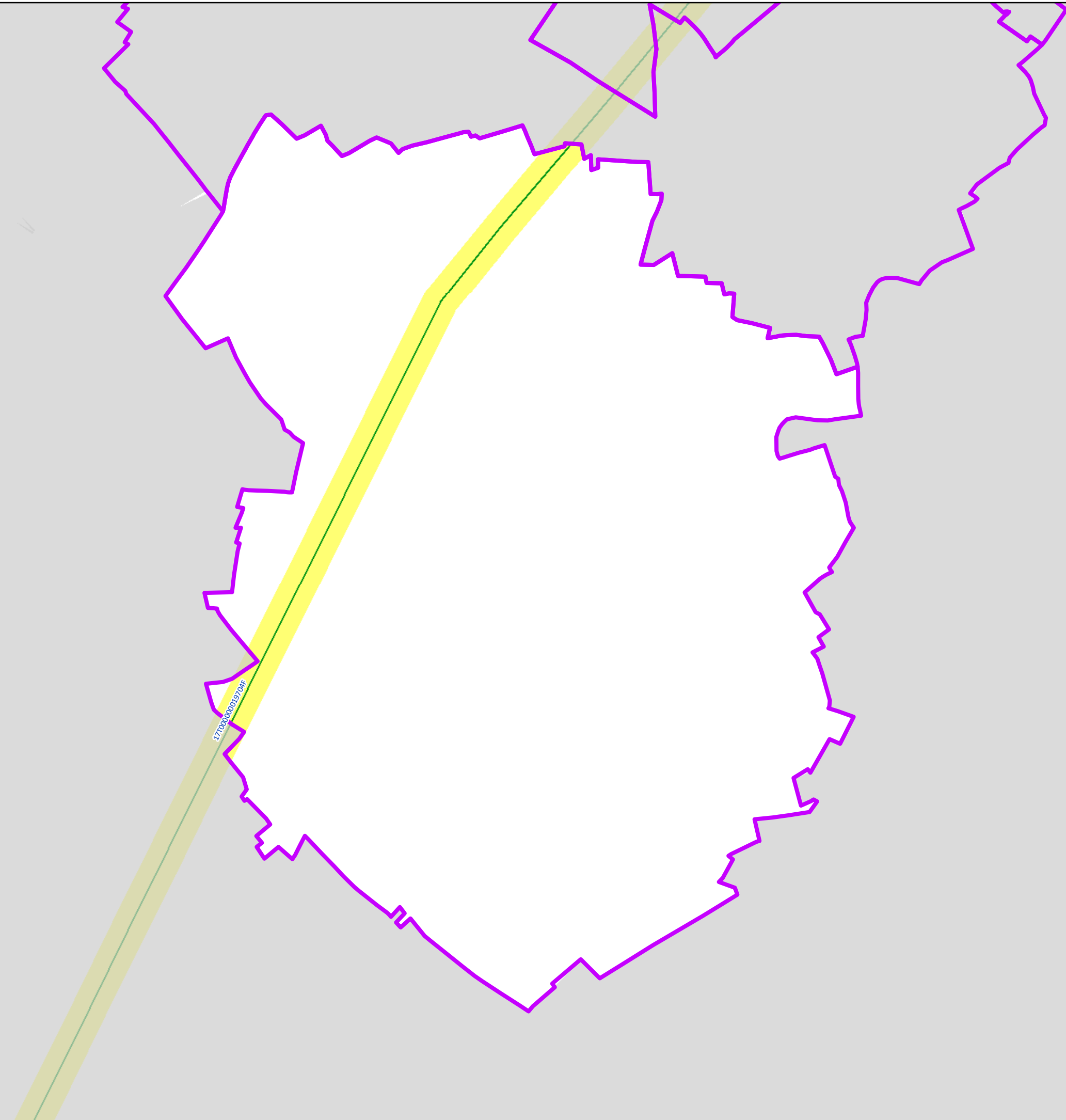
400kV	225kV	150kV	90kV	63kV	<63kV	Hors tension	Fibre optique
-------	-------	-------	------	------	-------	--------------	---------------





Carte réalisée par DDI/CDIL/SCET/CDR/2018
RTE ne pourra être tenu responsable de l'usage qui pourrait être fait des données mises à disposition.
Fond de carte SCAN25 IGN (Licence n° 2010-DPGC03-83)



Date d'enregistrement : 13/03/2019 10:05:19
Nom du document: 21
Utilisateur: Delmerchr



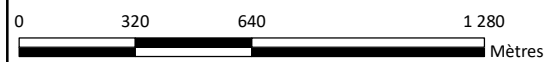
17T000000019704F, LIAISON 225kV NO 1 CARRIERES - ROYE - VALESCOURT

-  Limite communale
-  Zonage du réseau électrique de transport aérien

Plan de zonage du réseau
de transport électrique de tension ≥ 45 kV
(décret n°91-1147 du 14 octobre 1991
arrêté du 16 novembre 1994)



Carte réalisée par DDI/CDIL/SCET/CDR/2018
RTE ne pourra être tenu responsable de l'usage
qui pourrait être fait des données mises à disposition.
Fond de carte SCAN25 IGN (Licence n° 2010-DPGC03-83)



Date d'enregistrement : 13/03/2019 10:05:19
Nom du document: 21
Utilisateur: Delmerchr

- 17T000000019704F, LIAISON 225kV NO 1 CARRIERES - ROYE - VALESCOURT
- 17T000000024770L, LIAISON 63kV NO 1 HARGICOURT-ROYE
- 17T0000000255885, LIAISON 225kV NO 1 LATENA-ROYE
- 17T000000026546G, LIAISON 63kV NO 1 MATZ (RESSONS SUR)-ROYE
- 17T000000027471G, LIAISON 63kV NO 1 NOYON - ROYE
- 17T000000027472E, LIAISON 63kV NO 2 NOYON - ROYE
- 17T0000000280979, LIAISON 63kV NO 1 PERTAIN-ROYE
- 17T0000000280987, LIAISON 63kV NO 2 PERTAIN-ROYE
- 17T0000000280995, LIAISON 225kV NO 1 PERTAIN-ROYE
- 17T0000000288058, LIAISON 63kV NO 1 ROYE-VAUVILLERS (HARBONNIERES)
- 17T0000000288066, LIAISON 63kV NO 2 ROYE-VAUVILLERS

■ Poste électrique 225 kV

- Limite communale
- Zonage du réseau électrique de transport aérien
- Zonage du réseau électrique de transport souterrain

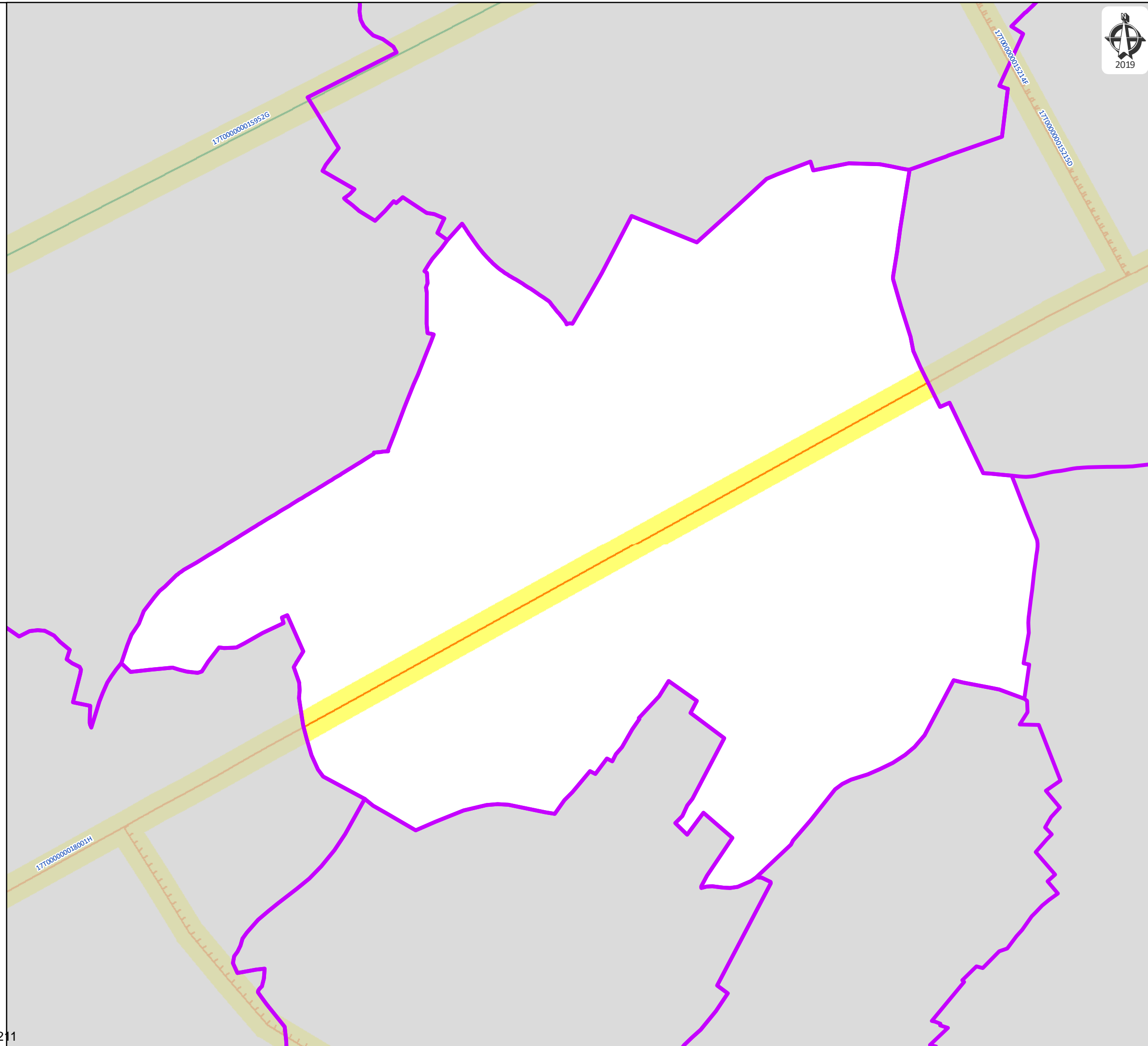
Plan de zonage du réseau
de transport électrique de tension ≥ 45 kV
(décret n°91-1147 du 14 octobre 1991
arrêté du 16 novembre 1994)

400kV	225kV	150kV	90kV	63kV	<63kV	Hors tension	Fibre optique
-------	-------	-------	------	------	-------	--------------	---------------



Carte réalisée par DDI/CDIL/SCET/CDR/2018
RTE ne pourra être tenu responsable de l'usage
qui pourrait être fait des données mises à disposition.
Fond de carte SCAN25 IGN (Licence n° 2010-DPGC03-83)

0 435 870 1 740
Mètres

Date d'enregistrement : 13/03/2019 10:05:19
Nom du document : 21
Utilisateur: Delmerchr

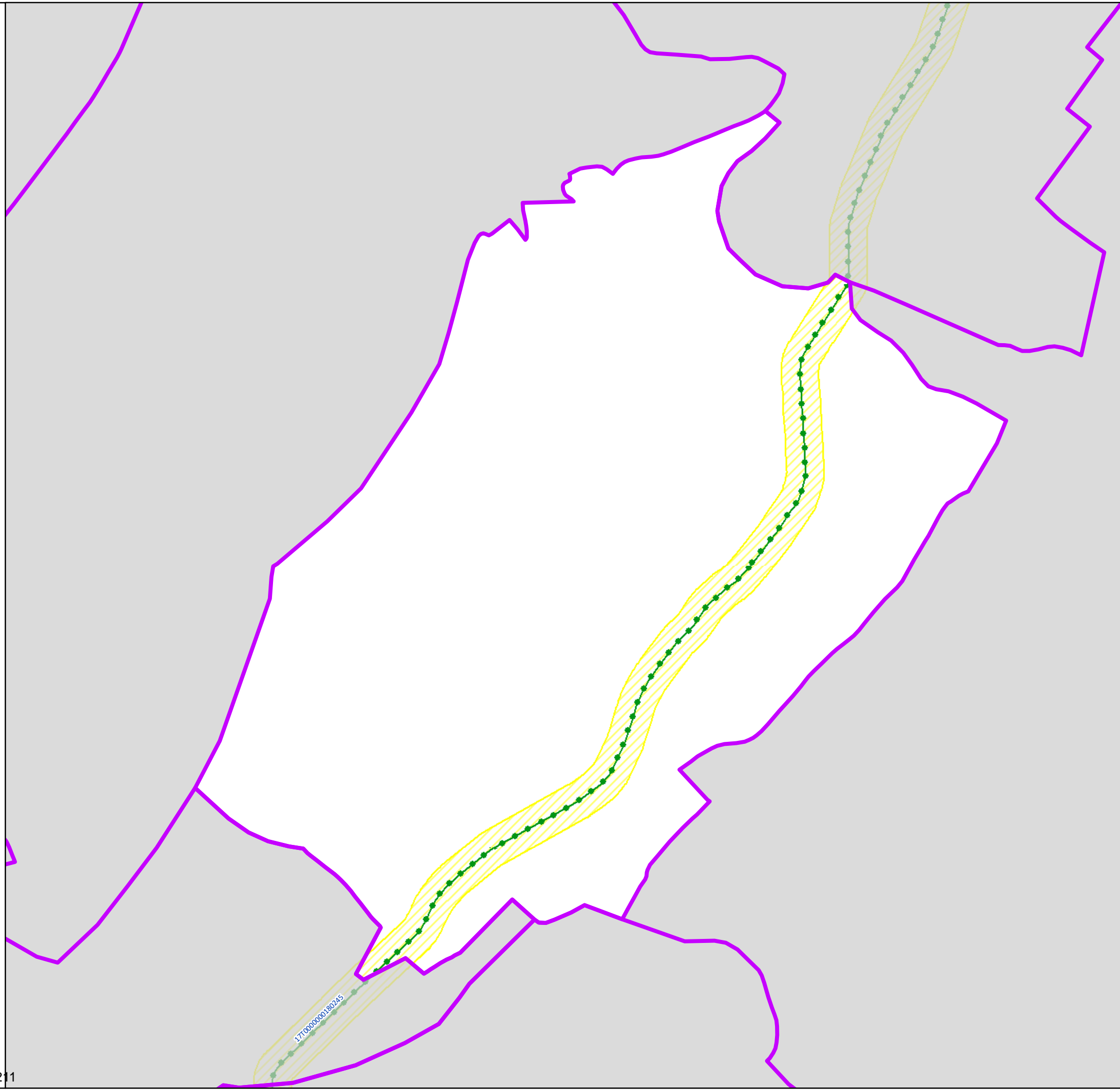




17T000000015215D, LIAISON 90kV NO 1 AIRAINES-CROIXRAULT

-  Limite communale
-  Zonage du réseau électrique de transport aérien

Plan de zonage du réseau
de transport électrique de tension ≥ 45 kV
(décret n°91-1147 du 14 octobre 1991
arrêté du 16 novembre 1994)

400kV	225kV	150kV	90kV	63kV	<63kV	Hors tension	Fibre optique
-------	-------	-------	------	------	-------	--------------	---------------



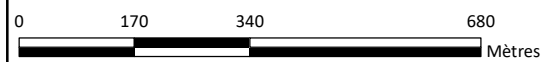
-  Limite communale
-  Zonage du réseau électrique de transport souterrain

Plan de zonage du réseau
de transport électrique de tension ≥ 45 kV
(décret n°91-1147 du 14 octobre 1991
arrêté du 16 novembre 1994)

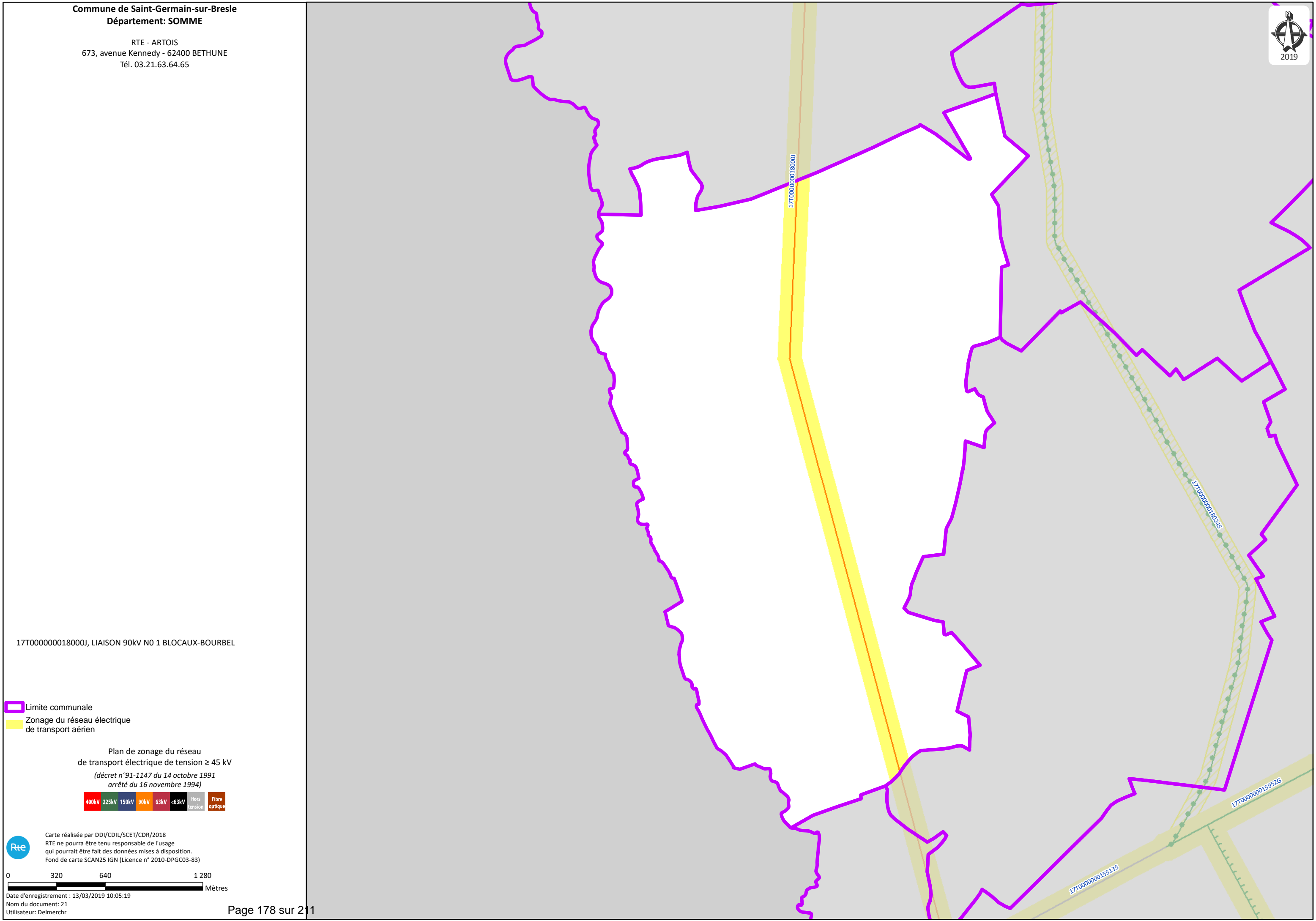
400kV	225kV	150kV	90kV	63kV	<63kV	Hors tension	Fibre optique
-------	-------	-------	------	------	-------	--------------	---------------





Carte réalisée par DDI/CDIL/SCET/CDR/2018
RTE ne pourra être tenu responsable de l'usage
qui pourrait être fait des données mises à disposition.
Fond de carte SCAN25 IGN (Licence n° 2010-DPGC03-83)



Date d'enregistrement : 13/03/2019 10:05:19
Nom du document: 21
Utilisateur: Delmerchr

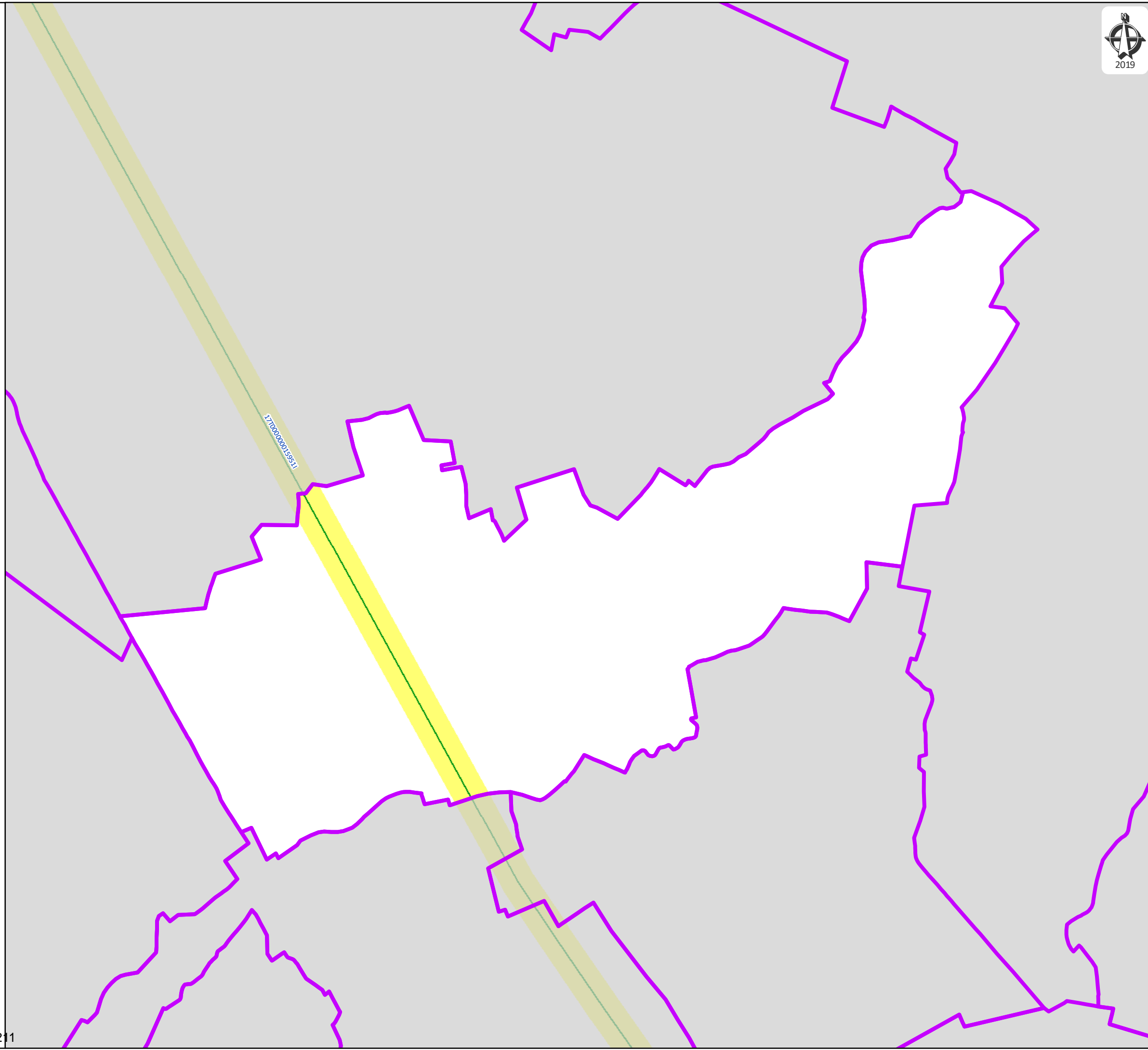


17T000000018000J, LIAISON 90kV NO 1 BLOCAUX-BOURBEL



-  Limite communale
-  Zonage du réseau électrique de transport aérien

Plan de zonage du réseau de transport électrique de tension ≥ 45 kV
(décret n°91-1147 du 14 octobre 1991
arrêté du 16 novembre 1994)

400kV	225kV	150kV	90kV	63kV	<63kV	Hors tension	Fibre optique
-------	-------	-------	------	------	-------	--------------	---------------

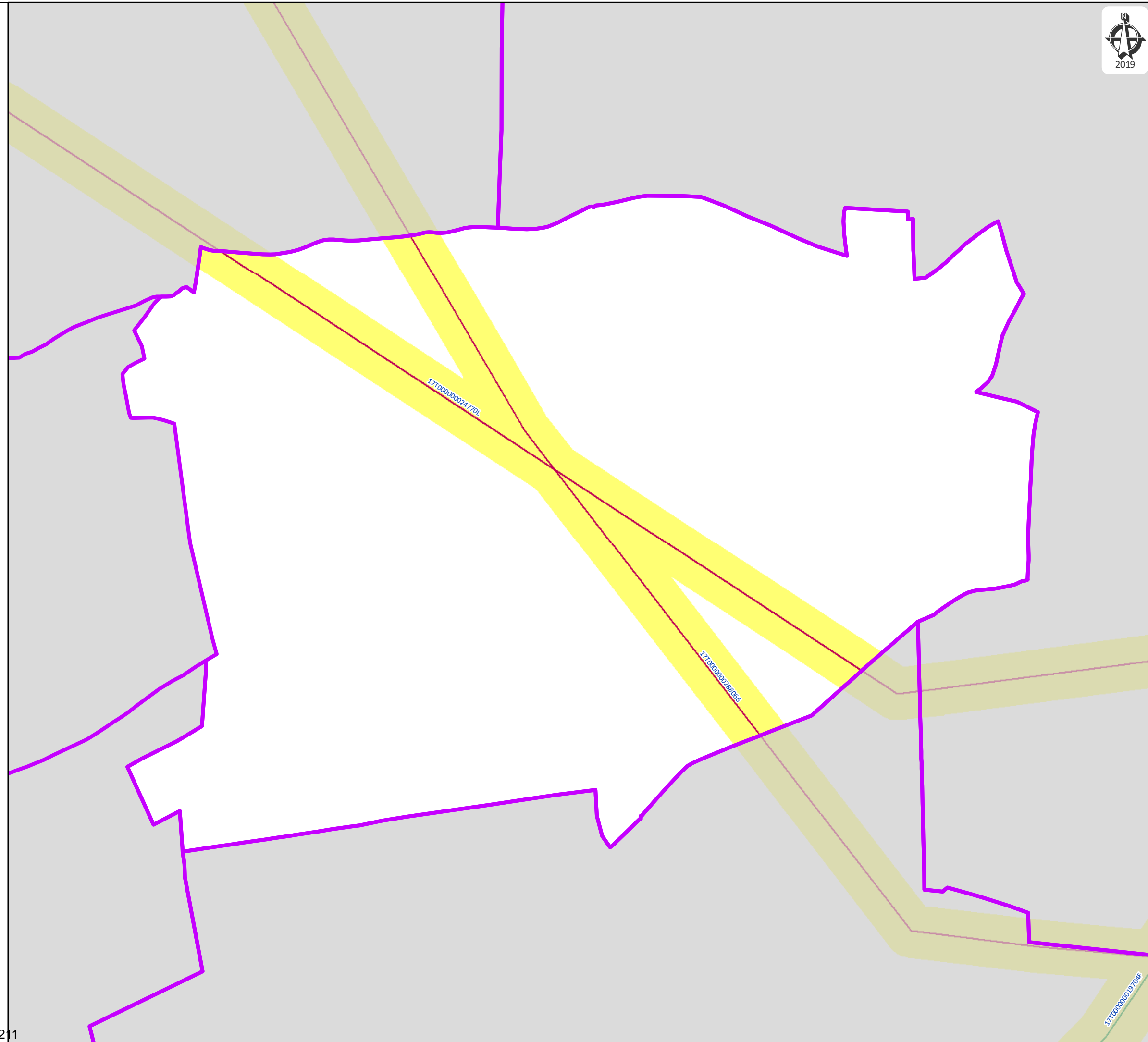


17T0000000159511, LIAISON 225kV N0 1 ARGOEUVES - BRAILLY-CORNEHOTTE



-  Limite communale
-  Zonage du réseau électrique de transport aérien

Plan de zonage du réseau
de transport électrique de tension ≥ 45 kV
(décret n°91-1147 du 14 octobre 1991
arrêté du 16 novembre 1994)

400kV	225kV	150kV	90kV	63kV	<63kV	Hors tension	Fibre optique
-------	-------	-------	------	------	-------	--------------	---------------



17T00000024770L, LIAISON 63kV NO 1 HARGICOURT-ROYE
17T000000288066, LIAISON 63kV NO 2 ROYE-VAUVILLERS

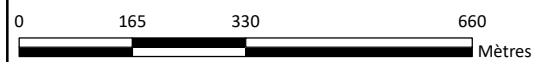
 Limite communale
 Zonage du réseau électrique de transport aérien

Plan de zonage du réseau de transport électrique de tension ≥ 45 kV
(décret n°91-1147 du 14 octobre 1991
arrêté du 16 novembre 1994)

400kV	225kV	150kV	90kV	63kV	<63kV	Hors tension	Fibre optique
-------	-------	-------	------	------	-------	--------------	---------------

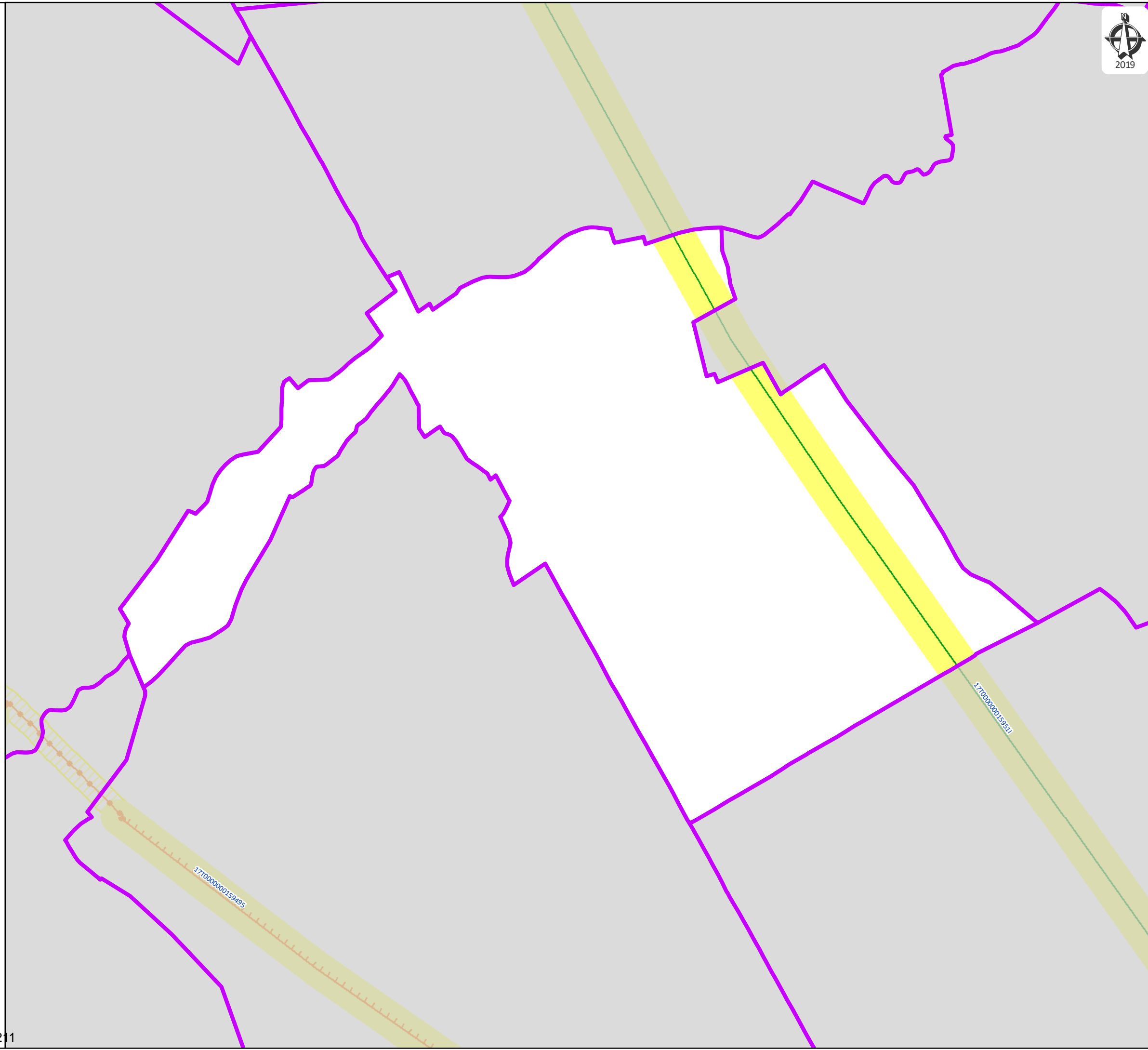


Carte réalisée par DDI/CDIL/SCET/CDR/2018
RTE ne pourra être tenu responsable de l'usage qui pourrait être fait des données mises à disposition.
Fond de carte SCAN25 IGN (Licence n° 2010-DPGC03-83)





Date d'enregistrement : 13/03/2019 10:05:19
Nom du document: 21
Utilisateur: Delmerchr

17T00000019704F

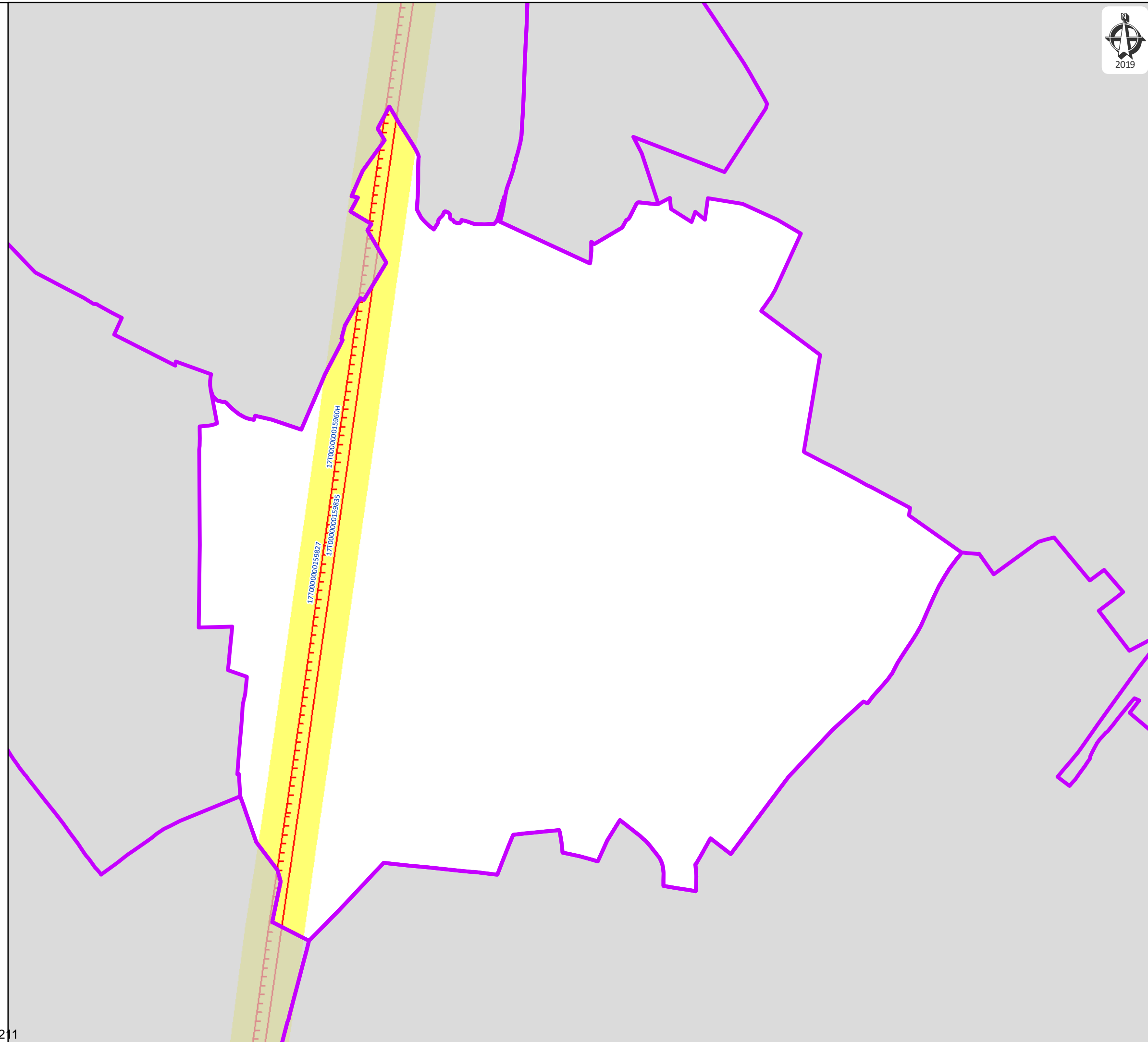


17T000000159511, LIAISON 225KV N0 1 ARGOEUVES - BRAILLY-CORNEHOTTE



-  Limite communale
-  Zonage du réseau électrique de transport aérien

Plan de zonage du réseau
de transport électrique de tension ≥ 45 kV
(décret n°91-1147 du 14 octobre 1991
arrêté du 16 novembre 1994)

400kV	225kV	150kV	90kV	63kV	<63kV	Hors tension	Fibre optique
-------	-------	-------	------	------	-------	--------------	---------------




17T000000015960H, LIAISON 400kV NO 1 ARGOEUVES - TERRIER
17T0000000159827, LIAISON 400kV NO 2 ARGOEUVES-TERRIER
17T0000000159835, LIAISON 400kV NO 3 ARGOEUVES-TERRIER

 Limite communale
 Zonage du réseau électrique de transport aérien

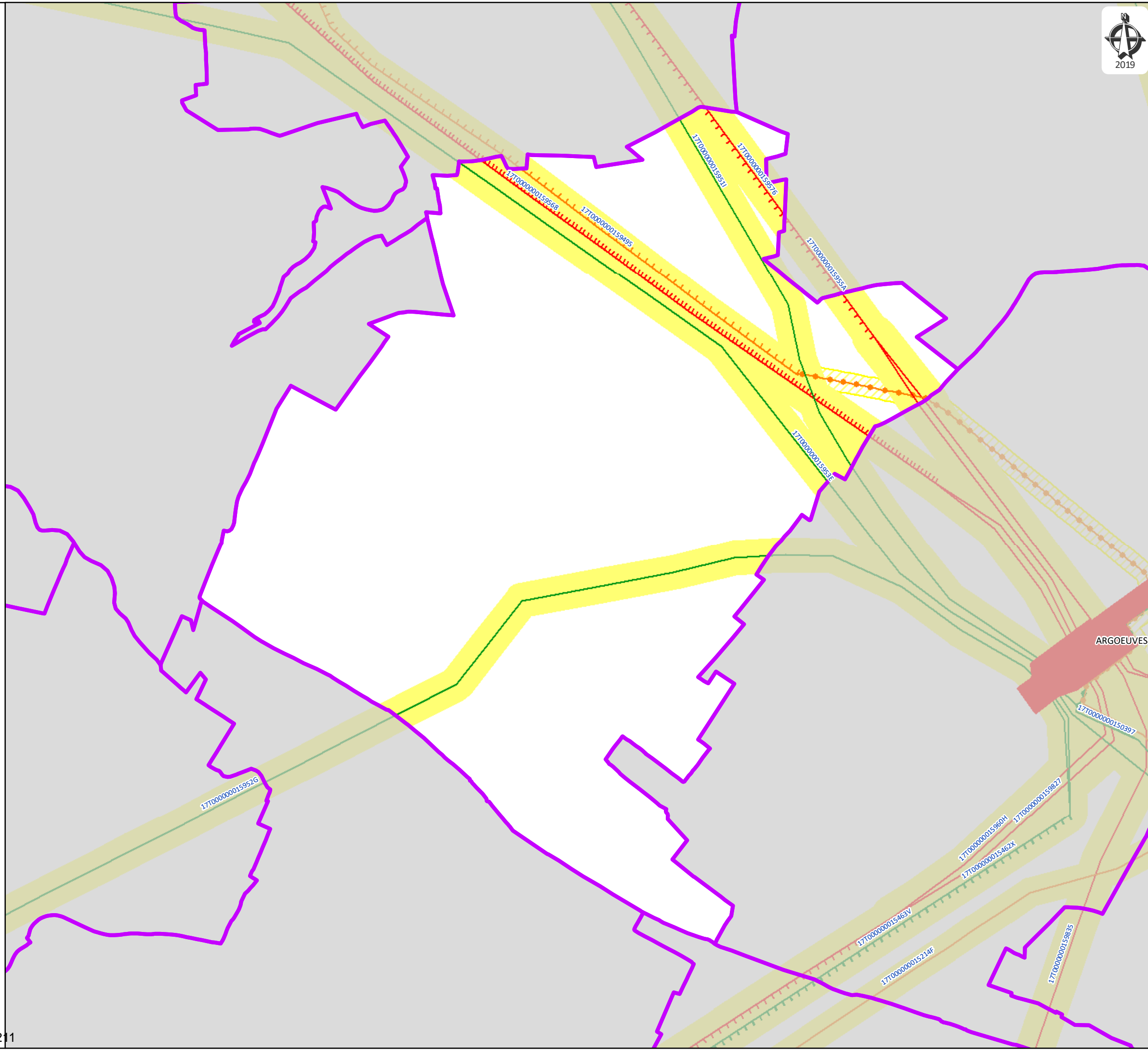
Plan de zonage du réseau de transport électrique de tension ≥ 45 kV
(décret n°91-1147 du 14 octobre 1991
arrêté du 16 novembre 1994)

400kV	225kV	150kV	90kV	63kV	<63kV	Hors tension	Fibre optique
-------	-------	-------	------	------	-------	--------------	---------------

 Carte réalisée par DDI/CDIL/SCET/CDR/2018
RTE ne pourra être tenu responsable de l'usage qui pourrait être fait des données mises à disposition.
Fond de carte SCAN25 IGN (Licence n° 2010-DPGC03-83)

0 255 510 1 020 Mètres

Date d'enregistrement : 13/03/2019 10:05:19
Nom du document: 21
Utilisateur: Delmerchr



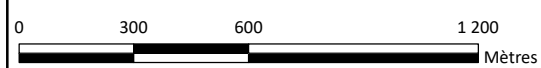
- 17T0000000159495, LIAISON 90kV NO 1 ARGOEUVES-VILLE-LE-MARCLET
- 17T000000015951I, LIAISON 225kV NO 1 ARGOEUVES - BRAILLY-CORNEHOTTE
- 17T000000015952G, LIAISON 225kV NO 1 ARGOEUVES-BLOCAUX
- 17T000000015953E, LIAISON 225kV NO 1 ARGOEUVES-BEAUCHAMPS
- 17T000000015955A, LIAISON 400kV NO 1 ARGOEUVES - FRUGES
- 17T0000000159576, LIAISON 400kV NO 1 ARGOEUVES - MANDARINS

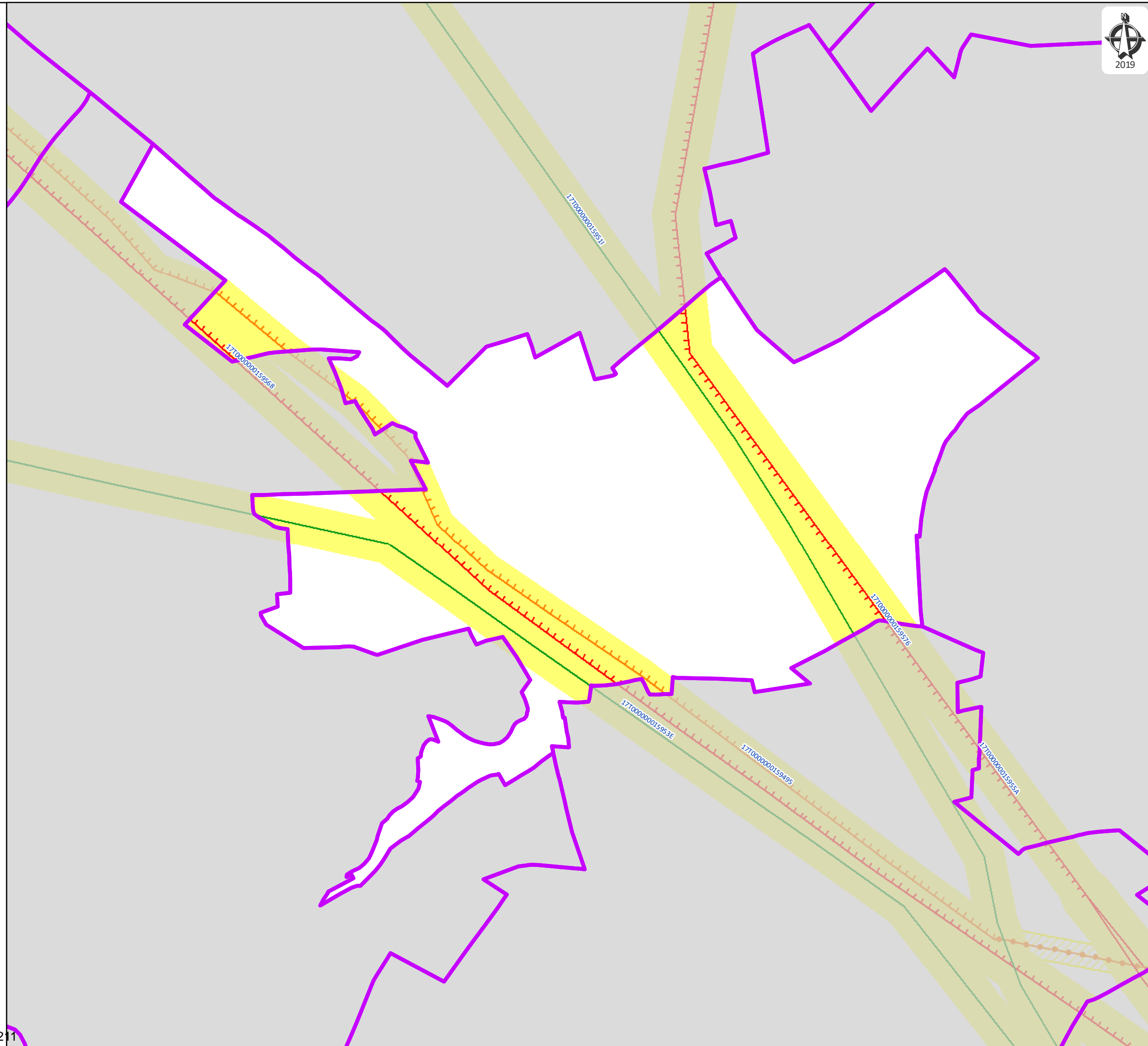
- Limite communale
- Zonage du réseau électrique de transport aérien
- Zonage du réseau électrique de transport souterrain

Plan de zonage du réseau
de transport électrique de tension ≥ 45 kV
(décret n°91-1147 du 14 octobre 1991
arrêté du 16 novembre 1994)



400kV	225kV	150kV	90kV	63kV	<63kV	Hors tension	Fibre optique
-------	-------	-------	------	------	-------	--------------	---------------

Carte réalisée par DDI/CDIL/SCET/CDR/2018
RTE ne pourra être tenu responsable de l'usage
qui pourrait être fait des données mises à disposition.
Fond de carte SCAN25 IGN (Licence n° 2010-DPGC03-83)



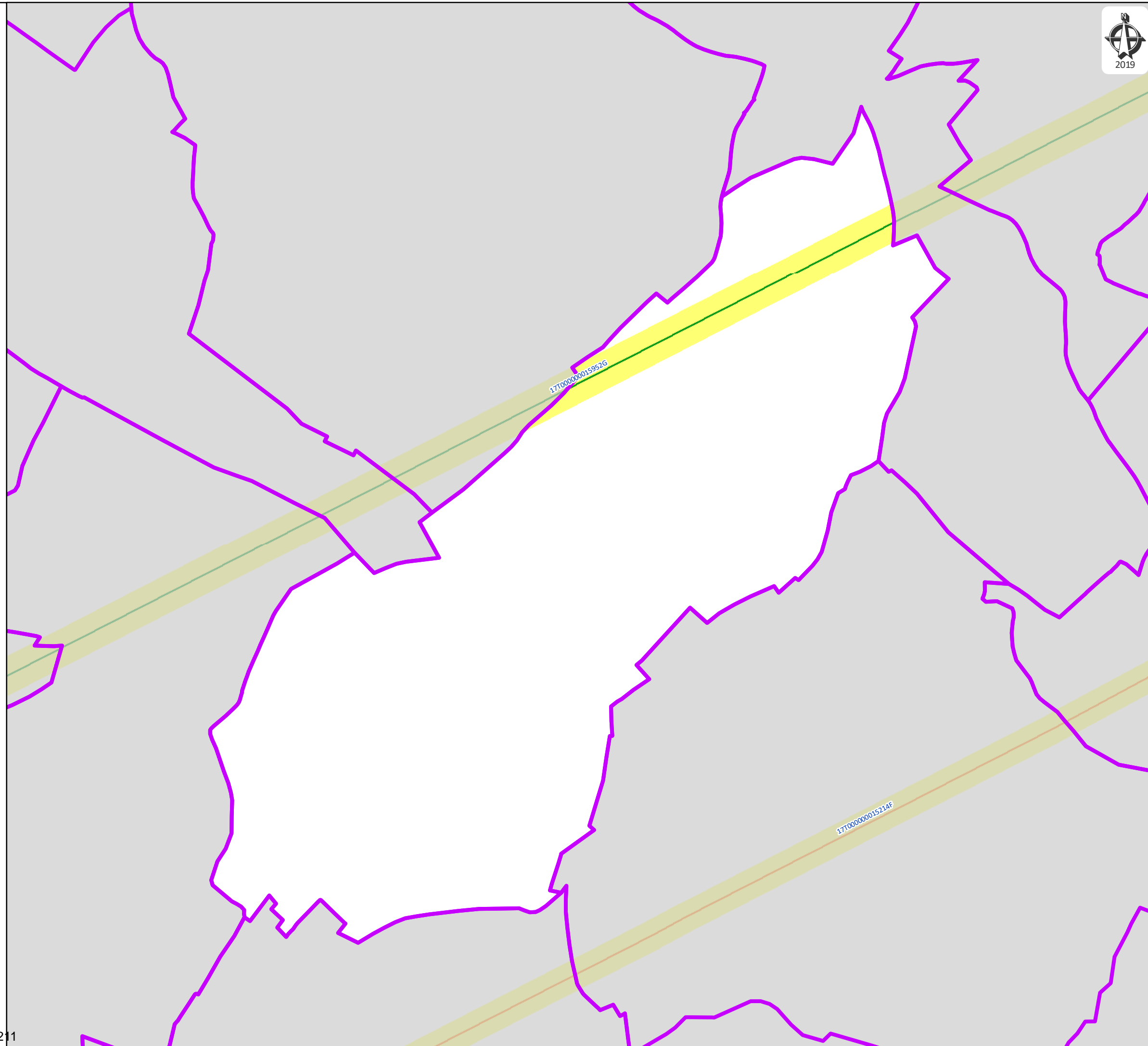


- 17T000000159495, LIAISON 90kV NO 1 ARGOEUVES-VILLE-LE-MARCLET
- 17T000000159511, LIAISON 225kV NO 1 ARGOEUVES - BRAILLY-CORNEHOTTE
- 17T00000015953E, LIAISON 225kV NO 1 ARGOEUVES-BEAUCHAMPS
- 17T00000015955A, LIAISON 400kV NO 1 ARGOEUVES - FRUGES
- 17T000000159576, LIAISON 400kV NO 1 ARGOEUVES - MANDARINS



-  Limite communale
-  Zonage du réseau électrique de transport aérien

Plan de zonage du réseau
de transport électrique de tension ≥ 45 kV
(décret n°91-1147 du 14 octobre 1991
arrêté du 16 novembre 1994)

400kV	225kV	150kV	90kV	63kV	<63kV	Hors tension	Fibre optique
-------	-------	-------	------	------	-------	--------------	---------------



17T000000015952G, LIAISON 225kV N0 1 ARGOEUVES-BLOCAUX

-  Limite communale
-  Zonage du réseau électrique de transport aérien

Plan de zonage du réseau
de transport électrique de tension ≥ 45 kV
(décret n°91-1147 du 14 octobre 1991
arrêté du 16 novembre 1994)

400kV	225kV	150kV	90kV	63kV	<63kV	Hors tension	Fibre optique
-------	-------	-------	------	------	-------	--------------	---------------

- 17T000000015462X, LIAISON 225kV NO 1 AMARGUE-ARGOEUVES
- 17T000000015463V, LIAISON 225kV NO 1 AMARGUE - AMIENS - ARGOEUVES
- 17T000000015960H, LIAISON 400kV NO 1 ARGOEUVES - TERRIER
- 17T0000000159827, LIAISON 400kV NO 2 ARGOEUVES-TERRIER
- 17T0000000159835, LIAISON 400kV NO 3 ARGOEUVES-TERRIER

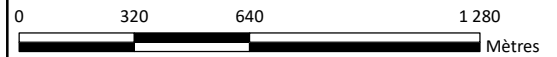
■ Poste électrique 225 kV

■ Limite communale
■ Zonage du réseau électrique de transport aérien

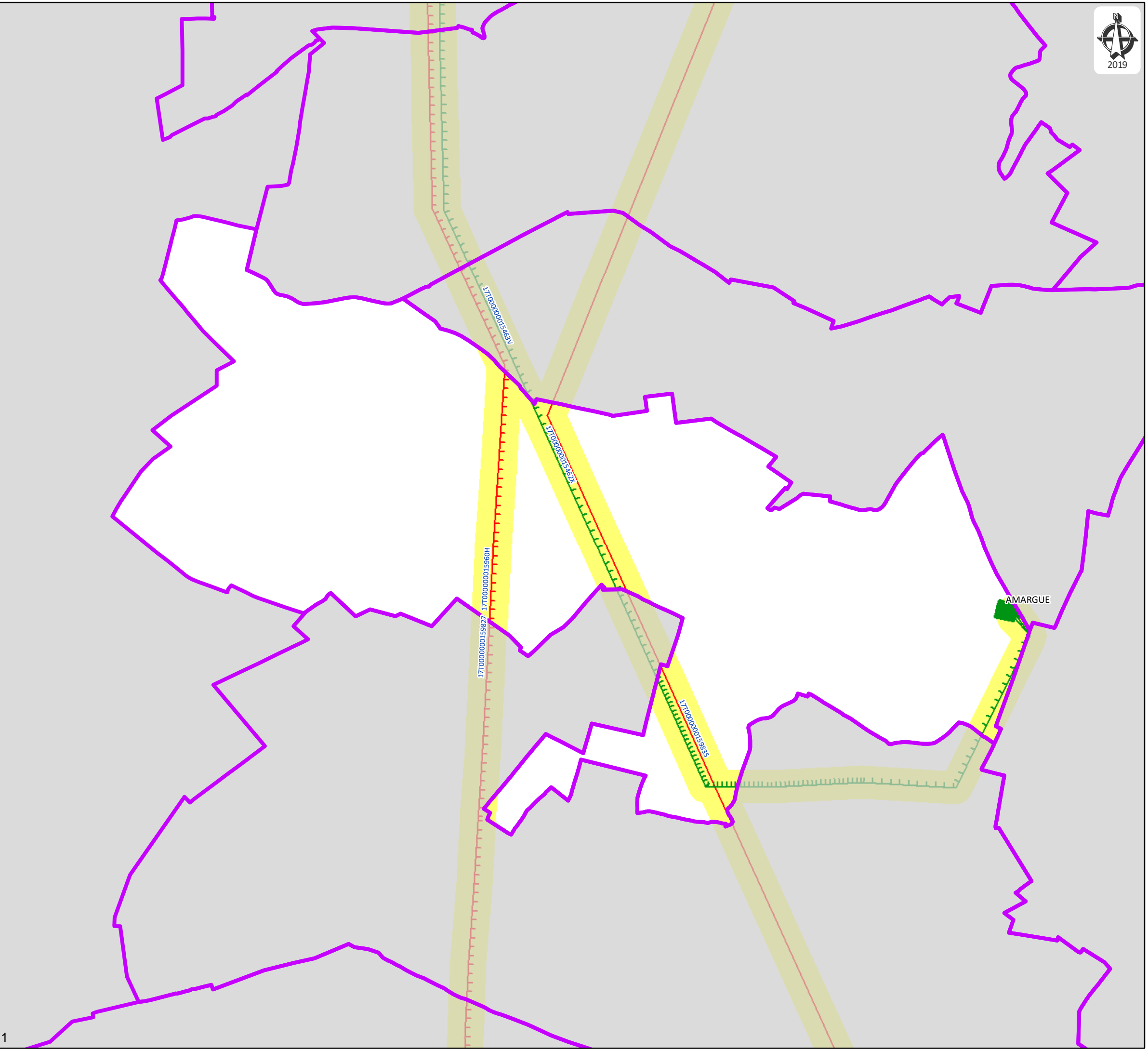
Plan de zonage du réseau de transport électrique de tension ≥ 45 kV
(décret n°91-1147 du 14 octobre 1991
arrêté du 16 novembre 1994)

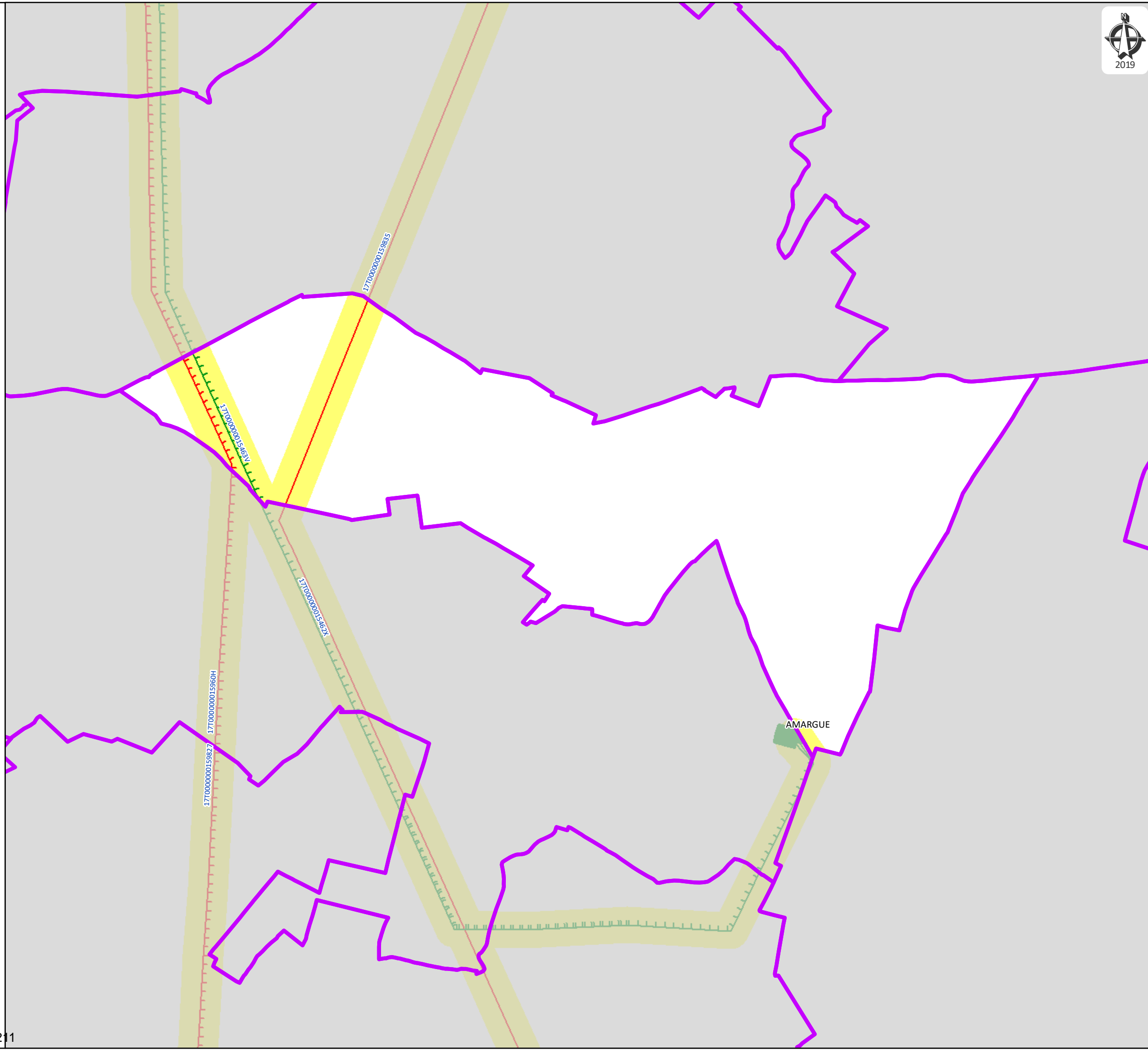
400kV	225kV	150kV	90kV	63kV	<63kV	Hors tension	Fibre optique
-------	-------	-------	------	------	-------	--------------	---------------

Carte réalisée par DDI/CDIL/SCET/CDR/2018
RTE ne pourra être tenu responsable de l'usage qui pourrait être fait des données mises à disposition.
Fond de carte SCAN25 IGN (Licence n° 2010-DPGC03-83)





Date d'enregistrement : 13/03/2019 10:05:19
Nom du document: 21
Utilisateur: Delmerchr



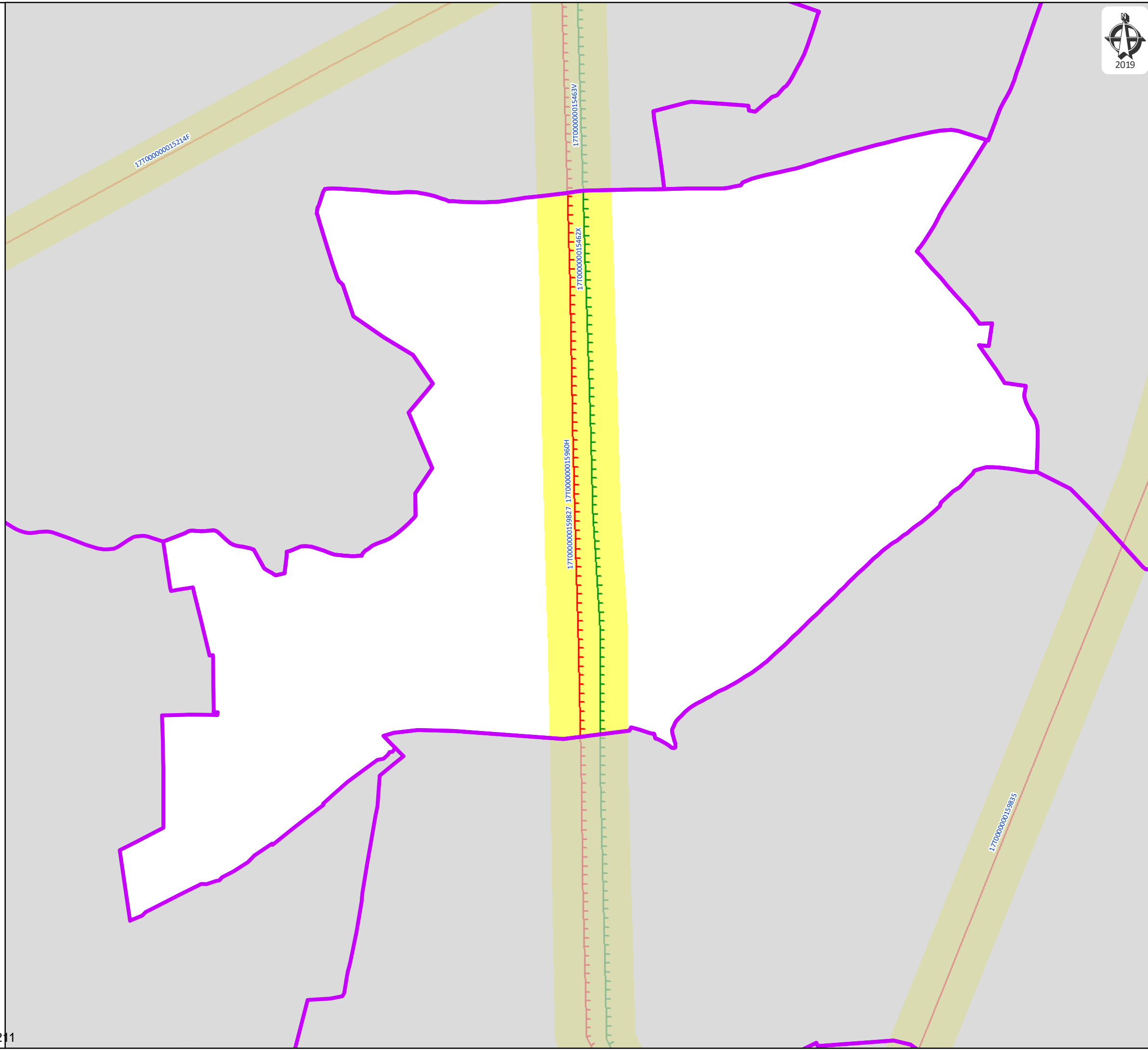


- 17T00000015462X, LIAISON 225kV NO 1 AMARGUE-ARGOEUVES
- 17T00000015463V, LIAISON 225kV NO 1 AMARGUE - AMIENS - ARGOEUVES
- 17T00000015960H, LIAISON 400kV NO 1 ARGOEUVES - TERRIER
- 17T000000159827, LIAISON 400kV NO 2 ARGOEUVES-TERRIER
- 17T000000159835, LIAISON 400kV NO 3 ARGOEUVES-TERRIER



-  Limite communale
-  Zonage du réseau électrique de transport aérien

Plan de zonage du réseau
de transport électrique de tension ≥ 45 kV
(décret n°91-1147 du 14 octobre 1991
arrêté du 16 novembre 1994)






17T000000015462X, LIAISON 225kV NO 1 AMARGUE-ARGOEUVES
17T000000015463V, LIAISON 225kV NO 1 AMARGUE - AMIENS - ARGOEUVES
17T000000015960H, LIAISON 400kV NO 1 ARGOEUVES - TERRIER
17T0000000159827, LIAISON 400kV NO 2 ARGOEUVES-TERRIER

 Limite communale
 Zonage du réseau électrique de transport aérien

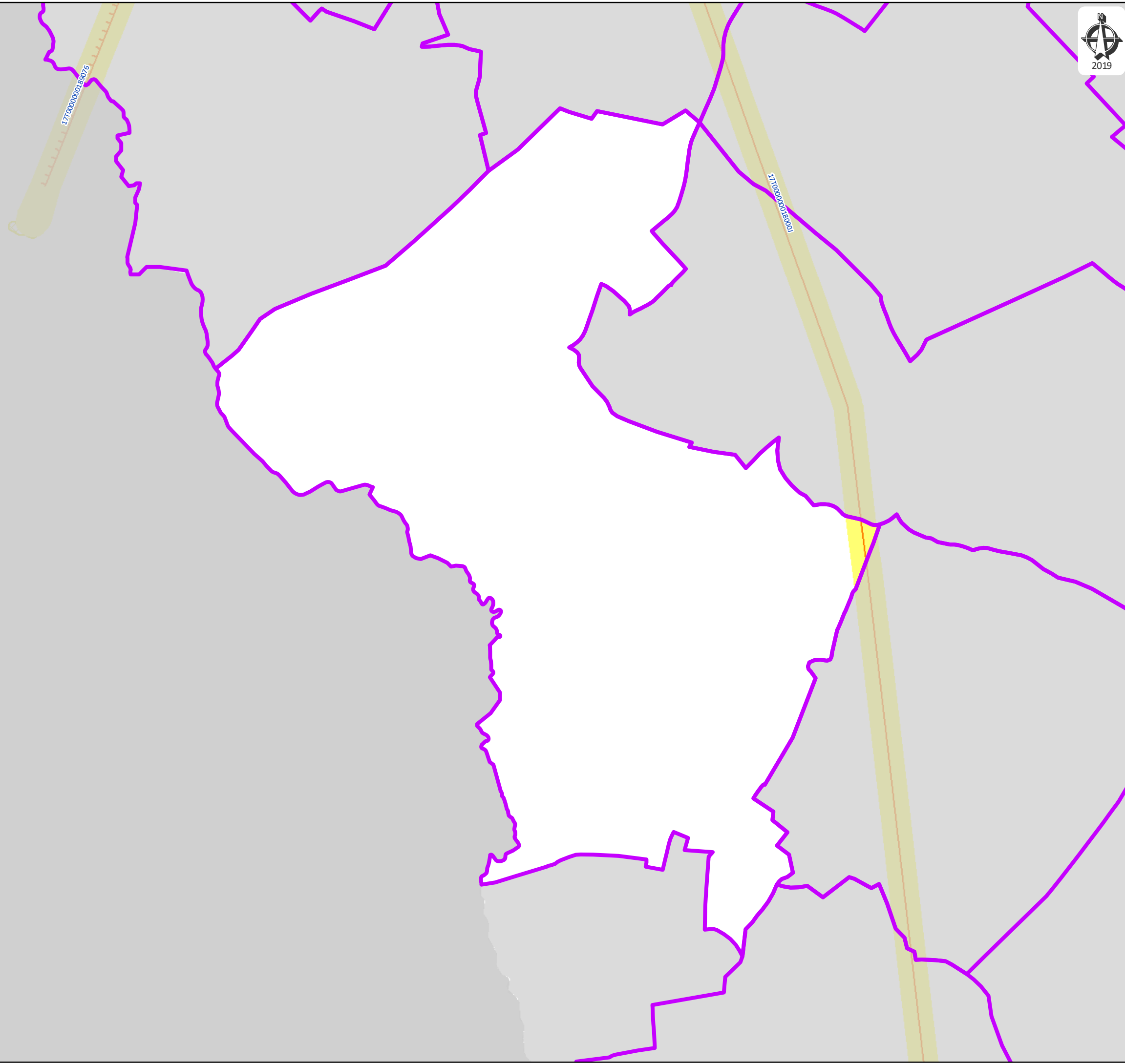
Plan de zonage du réseau de transport électrique de tension ≥ 45 kV
(décret n°91-1147 du 14 octobre 1991
arrêté du 16 novembre 1994)

400kV	225kV	150kV	90kV	63kV	<63kV	Hors tension	Fibre optique
-------	-------	-------	------	------	-------	--------------	---------------

 Carte réalisée par DDI/CDIL/SCET/CDR/2018
RTE ne pourra être tenu responsable de l'usage qui pourrait être fait des données mises à disposition.
Fond de carte SCAN25 IGN (Licence n° 2010-DPGC03-83)

0 187.5 375 750 Mètres

Date d'enregistrement : 13/03/2019 10:05:19
Nom du document: 21
Utilisateur: Delmerchr



17T00000018000J, LIAISON 90kV NO 1 BLOCAUX-BOURBEL

- Limite communale
- Zonage du réseau électrique de transport aérien

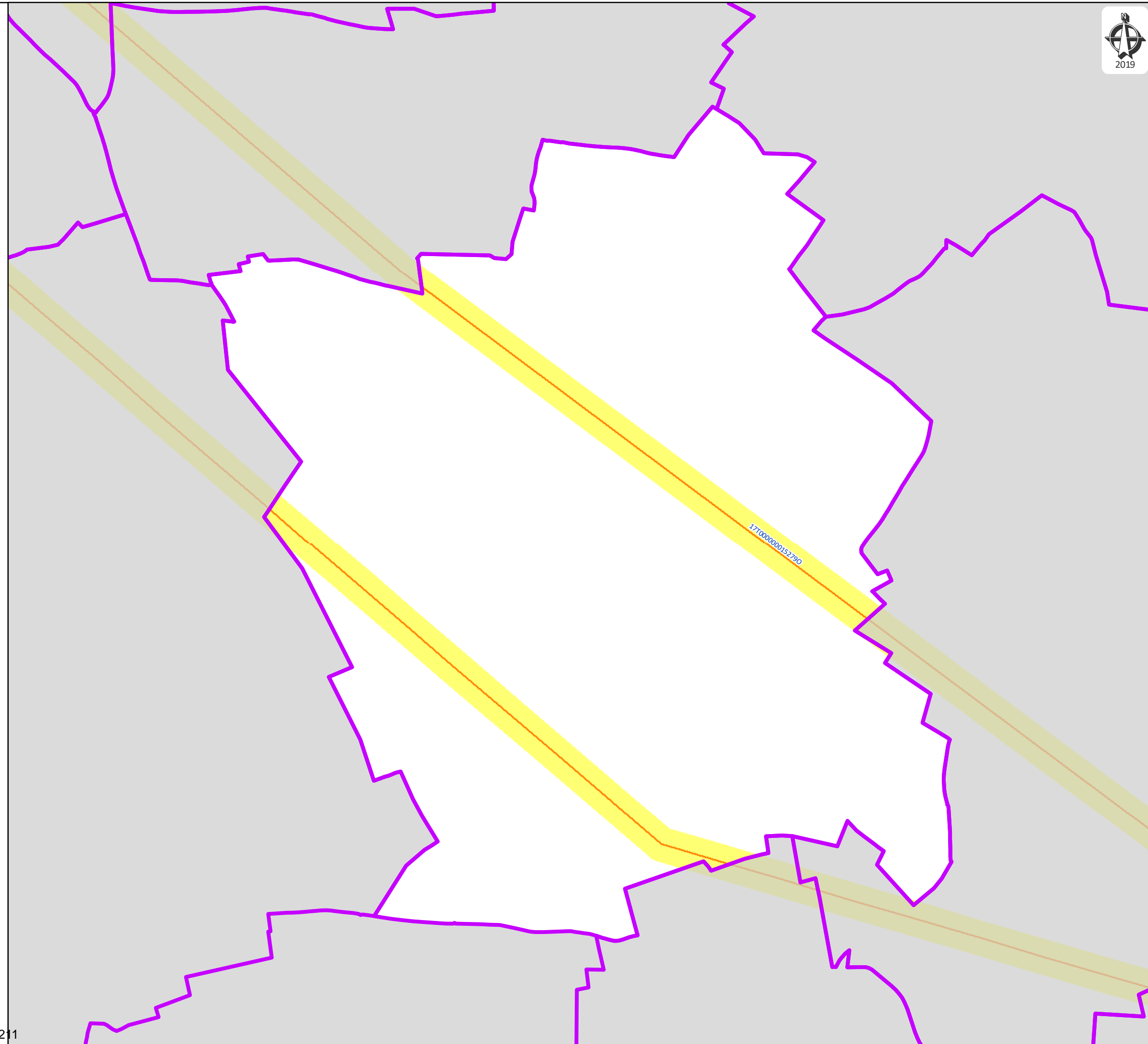
Plan de zonage du réseau
de transport électrique de tension ≥ 45 kV
(décret n°91-1147 du 14 octobre 1991
arrêté du 16 novembre 1994)

400kV	225kV	150kV	90kV	63kV	<63kV	Hors tension	Fibre optique
-------	-------	-------	------	------	-------	--------------	---------------



Carte réalisée par DDI/CDIL/SCET/CDR/2018
RTE ne pourra être tenu responsable de l'usage qui pourrait être fait des données mises à disposition.
Fond de carte SCAN25 IGN (Licence n° 2010-DPGC03-83)

0 300 600 1 200 Mètres

Date d'enregistrement : 13/03/2019 10:05:19
Nom du document: 21
Utilisateur: Delmerchr

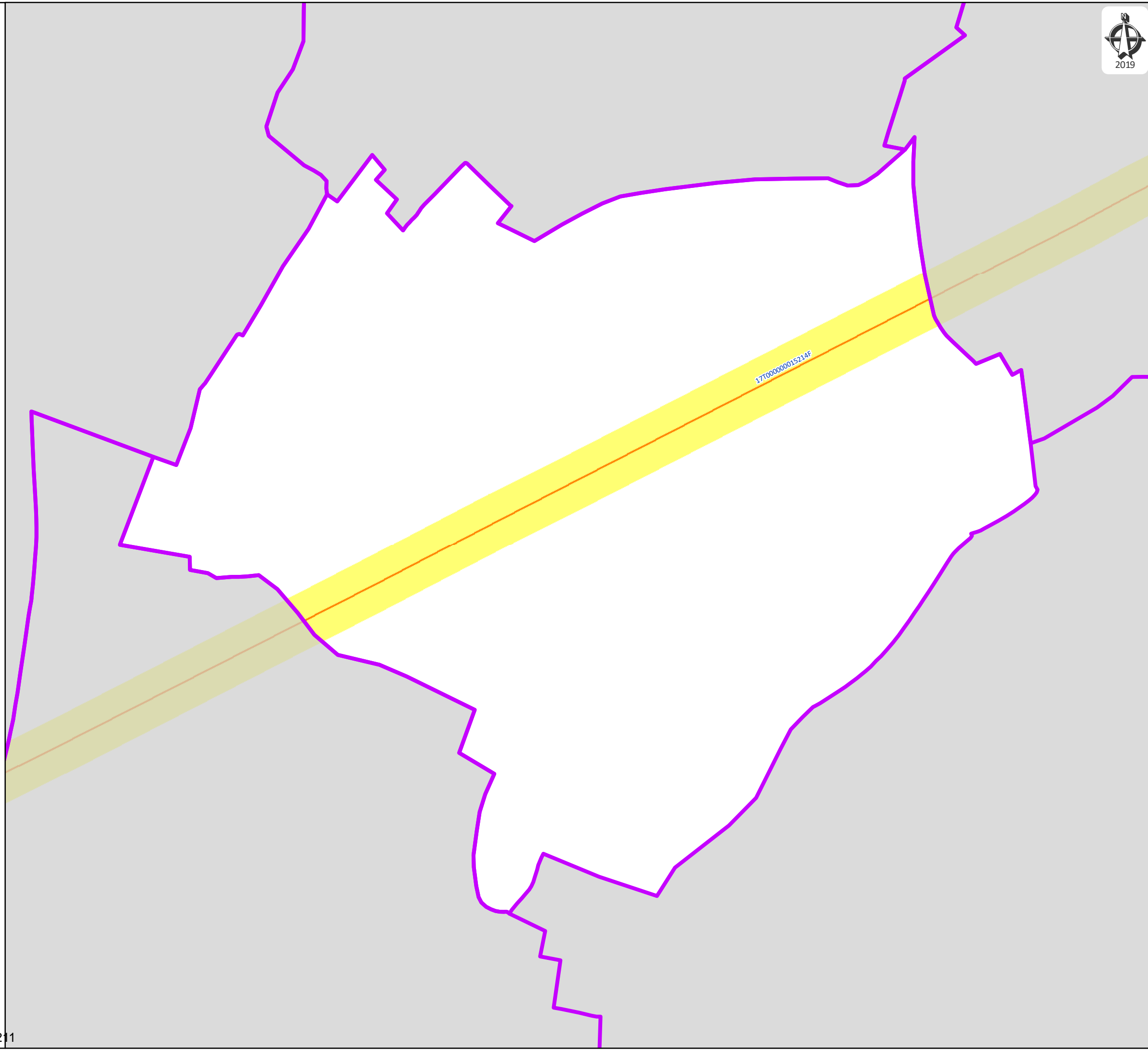


17T0000000152790, LIAISON 90kV NO 1 ALBERT-DOULLENS



-  Limite communale
-  Zonage du réseau électrique de transport aérien

Plan de zonage du réseau
de transport électrique de tension ≥ 45 kV
(décret n°91-1147 du 14 octobre 1991
arrêté du 16 novembre 1994)



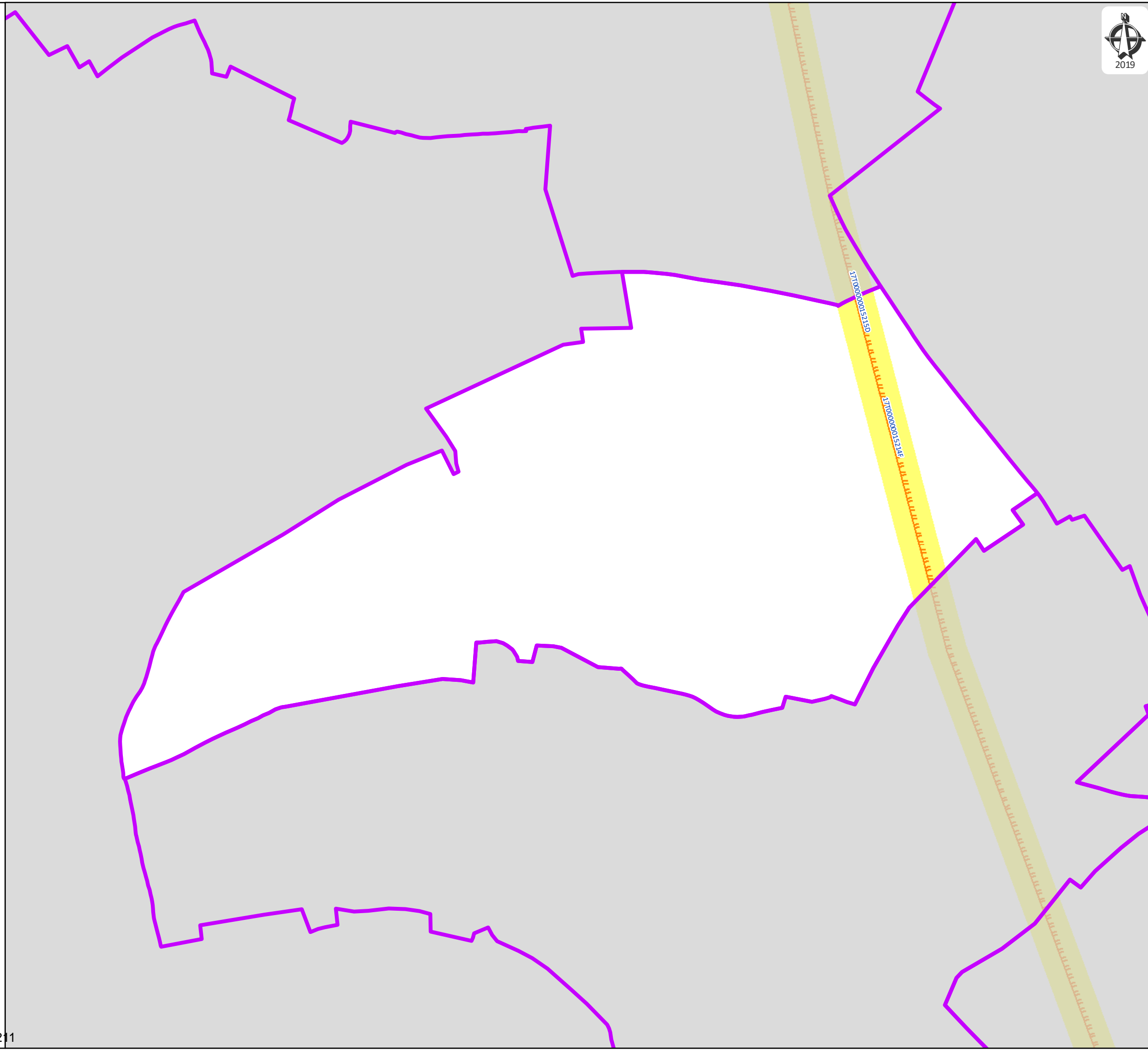


17T000000015214F, LIAISON 90kV NO 1 AIRAINES-ARGOEUVES



-  Limite communale
-  Zonage du réseau électrique de transport aérien

Plan de zonage du réseau
de transport électrique de tension ≥ 45 kV
(décret n°91-1147 du 14 octobre 1991
arrêté du 16 novembre 1994)

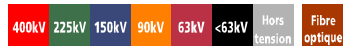




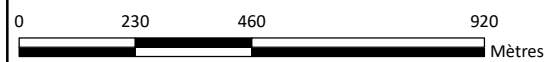
17T000000015214F, LIAISON 90kV NO 1 AIRAINES-ARGOEUVES
17T000000015215D, LIAISON 90kV NO 1 AIRAINES-CROIXRAULT

-  Limite communale
-  Zonage du réseau électrique de transport aérien

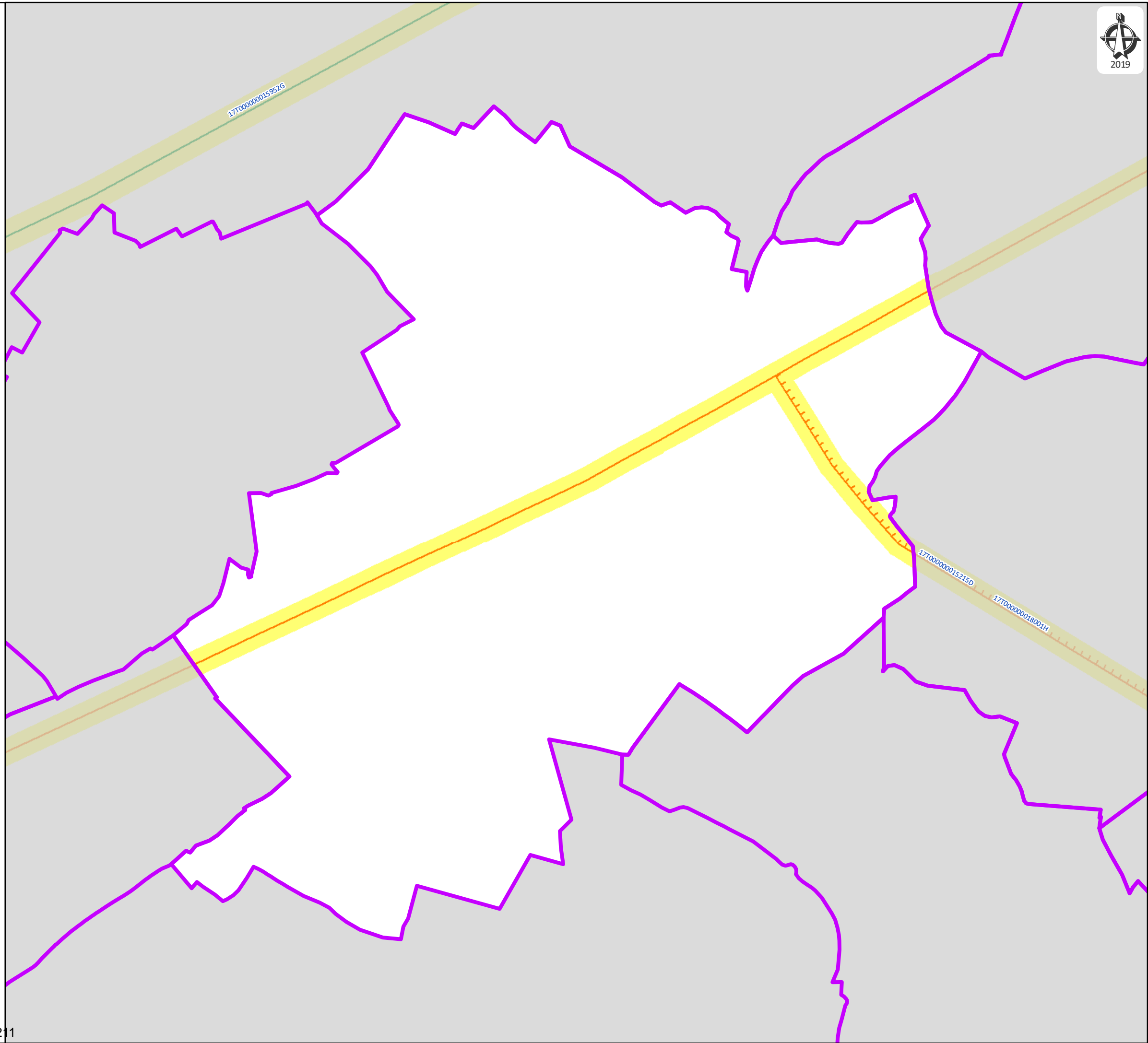
Plan de zonage du réseau
de transport électrique de tension ≥ 45 kV
(décret n°91-1147 du 14 octobre 1991
arrêté du 16 novembre 1994)





Carte réalisée par DDI/CDIL/SCET/CDR/2018
RTE ne pourra être tenu responsable de l'usage
qui pourrait être fait des données mises à disposition.
Fond de carte SCAN25 IGN (Licence n° 2010-DPGC03-83)



Date d'enregistrement : 13/03/2019 10:05:19
Nom du document: 21
Utilisateur: Delmerchr

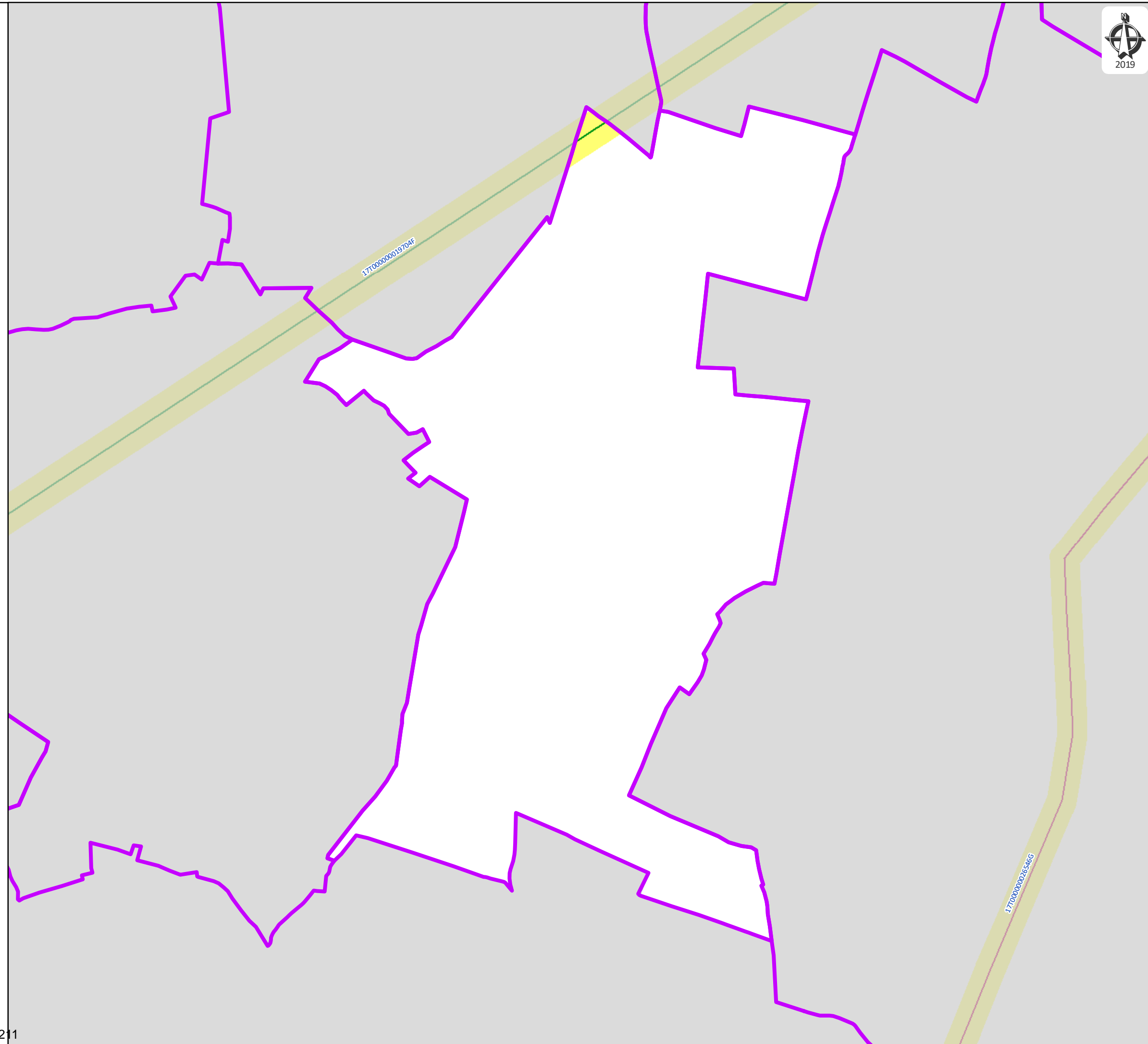


17T000000015215D, LIAISON 90kV NO 1 AIRAINES-CROIXRAULT
17T000000018001H, LIAISON 90kV NO 1 BLOCAUX-CROIXRAULT



 Limite communale
 Zonage du réseau électrique de transport aérien

Plan de zonage du réseau de transport électrique de tension ≥ 45 kV
(décret n°91-1147 du 14 octobre 1991
arrêté du 16 novembre 1994)

400kV	225kV	150kV	90kV	63kV	<63kV	Hors tension	Fibre optique
-------	-------	-------	------	------	-------	--------------	---------------




17T000000019704F, LIAISON 225kV NO 1 CARRIERES - ROYE - VALESCOURT

-  Limite communale
-  Zonage du réseau électrique de transport aérien

Plan de zonage du réseau
de transport électrique de tension ≥ 45 kV
(décret n°91-1147 du 14 octobre 1991
arrêté du 16 novembre 1994)

400kV	225kV	150kV	90kV	63kV	<63kV	Hors tension	Fibre optique
-------	-------	-------	------	------	-------	--------------	---------------



 Carte réalisée par DDI/CDIL/SCET/CDR/2018
RTE ne pourra être tenu responsable de l'usage
qui pourrait être fait des données mises à disposition.
Fond de carte SCAN25 IGN (Licence n° 2010-DPGC03-83)

0 290 580 1 160
Mètres

Date d'enregistrement : 13/03/2019 10:05:19
Nom du document: 21
Utilisateur: Delmerchr




17T000000015954C, LIAISON 400kV N°1 ARGOEUVES - CHEVALET
17T000000015961F, LIAISON 400kV N°2 ARGOEUVES-CHEVALET

 Limite communale
 Zonage du réseau électrique de transport aérien

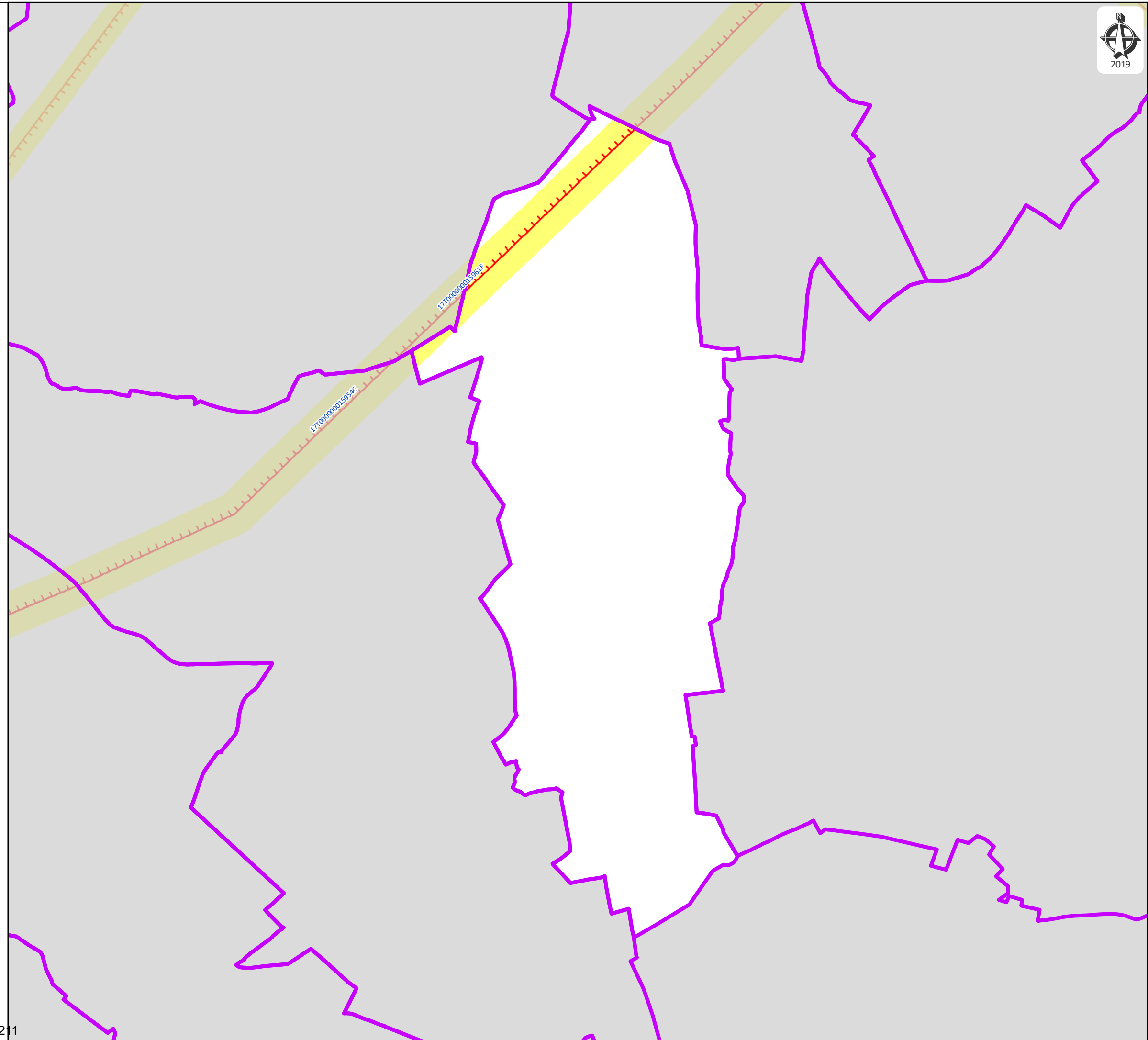
Plan de zonage du réseau de transport électrique de tension ≥ 45 kV
(décret n°91-1147 du 14 octobre 1991
arrêté du 16 novembre 1994)

400kV	225kV	150kV	90kV	63kV	<63kV	Hors tension	Fibre optique
-------	-------	-------	------	------	-------	--------------	---------------



 Carte réalisée par DDI/CDIL/SCET/CDR/2018
RTE ne pourra être tenu responsable de l'usage qui pourrait être fait des données mises à disposition.
Fond de carte SCAN25 IGN (Licence n° 2010-DPGC03-83)

0 330 660 1 320 Mètres

Date d'enregistrement : 13/03/2019 10:05:19
Nom du document: 21
Utilisateur: Delmerchr

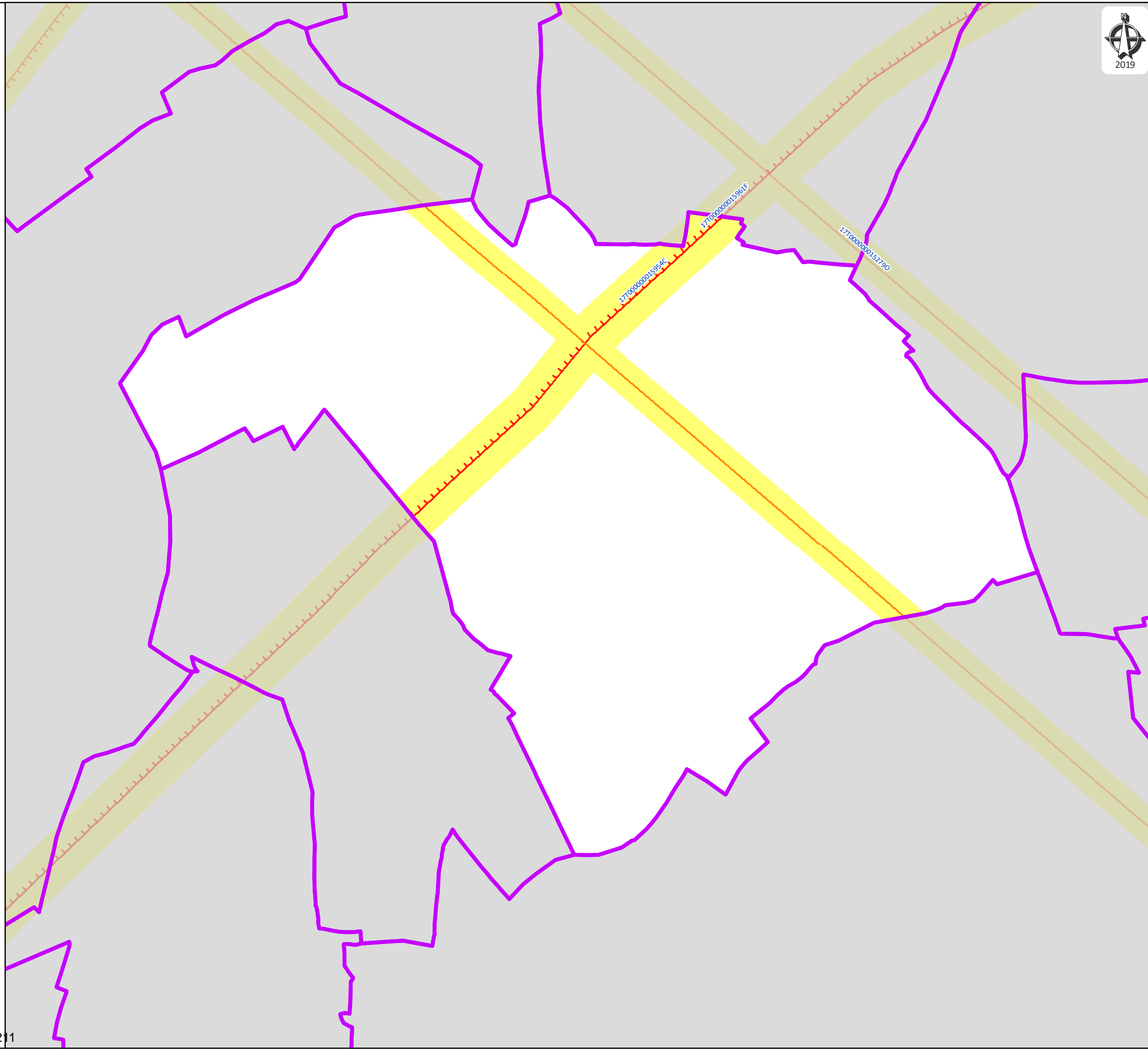


17T000000015954C, LIAISON 400kV NO 1 ARGOEUVES - CHEVALET
17T000000015961F, LIAISON 400kV NO 2 ARGOEUVES-CHEVALET



-  Limite communale
-  Zonage du réseau électrique de transport aérien

Plan de zonage du réseau
de transport électrique de tension ≥ 45 kV
(décret n°91-1147 du 14 octobre 1991
arrêté du 16 novembre 1994)

400kV	225kV	150kV	90kV	63kV	<63kV	Hors tension	Fibre optique
-------	-------	-------	------	------	-------	--------------	---------------





17T000000015954C, LIAISON 400kV NO 1 ARGOEUVES - CHEVALET
17T000000015961F, LIAISON 400kV NO 2 ARGOEUVES-CHEVALET

-  Limite communale
-  Zonage du réseau électrique de transport aérien

Plan de zonage du réseau
de transport électrique de tension ≥ 45 kV
(décret n°91-1147 du 14 octobre 1991
arrêté du 16 novembre 1994)

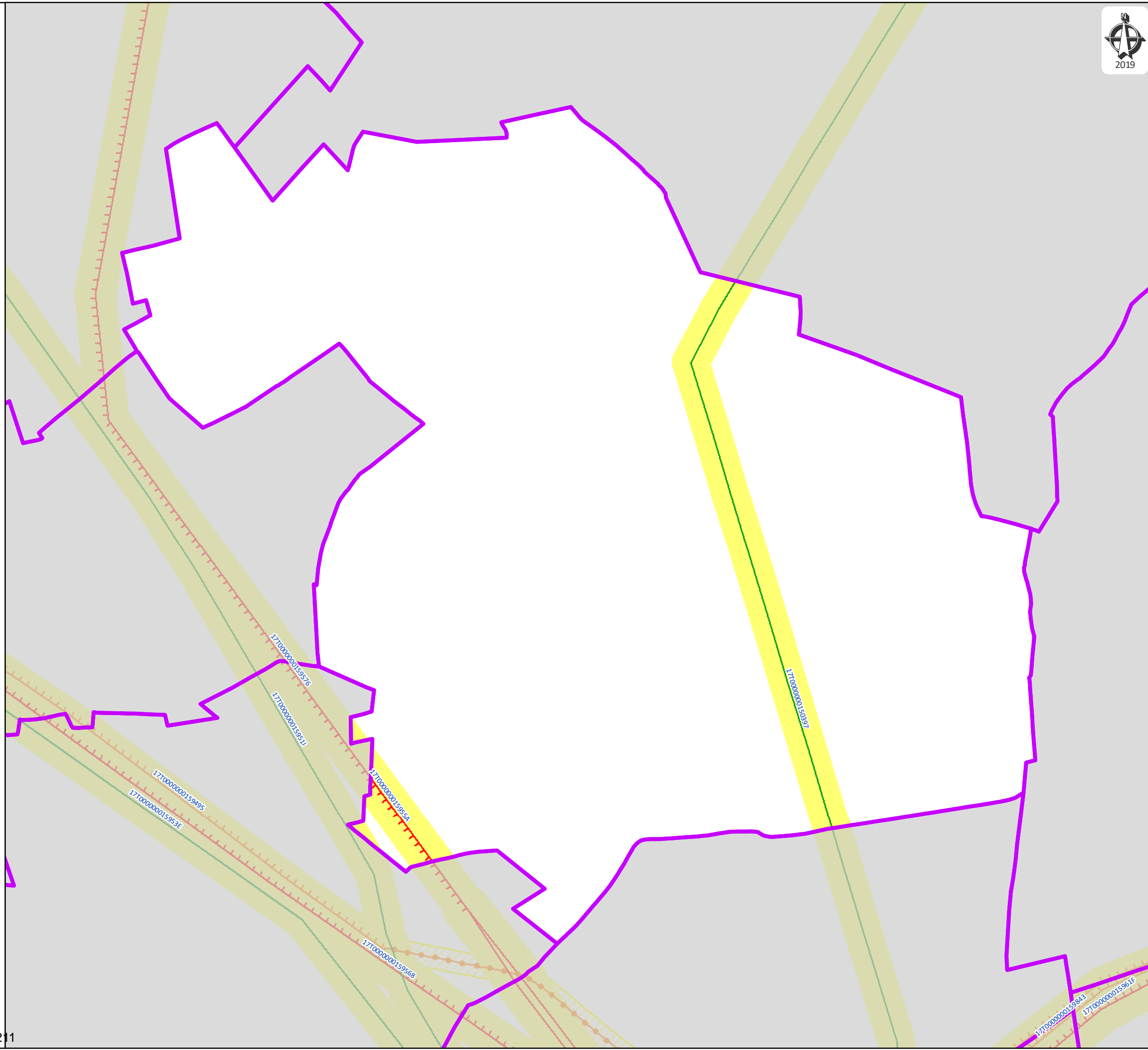




17T0000000152790, LIAISON 90kV NO 1 ALBERT-DOULLENS

 Limite communale
 Zonage du réseau électrique de transport aérien

Plan de zonage du réseau de transport électrique de tension ≥ 45 kV
(décret n°91-1147 du 14 octobre 1991
arrêté du 16 novembre 1994)

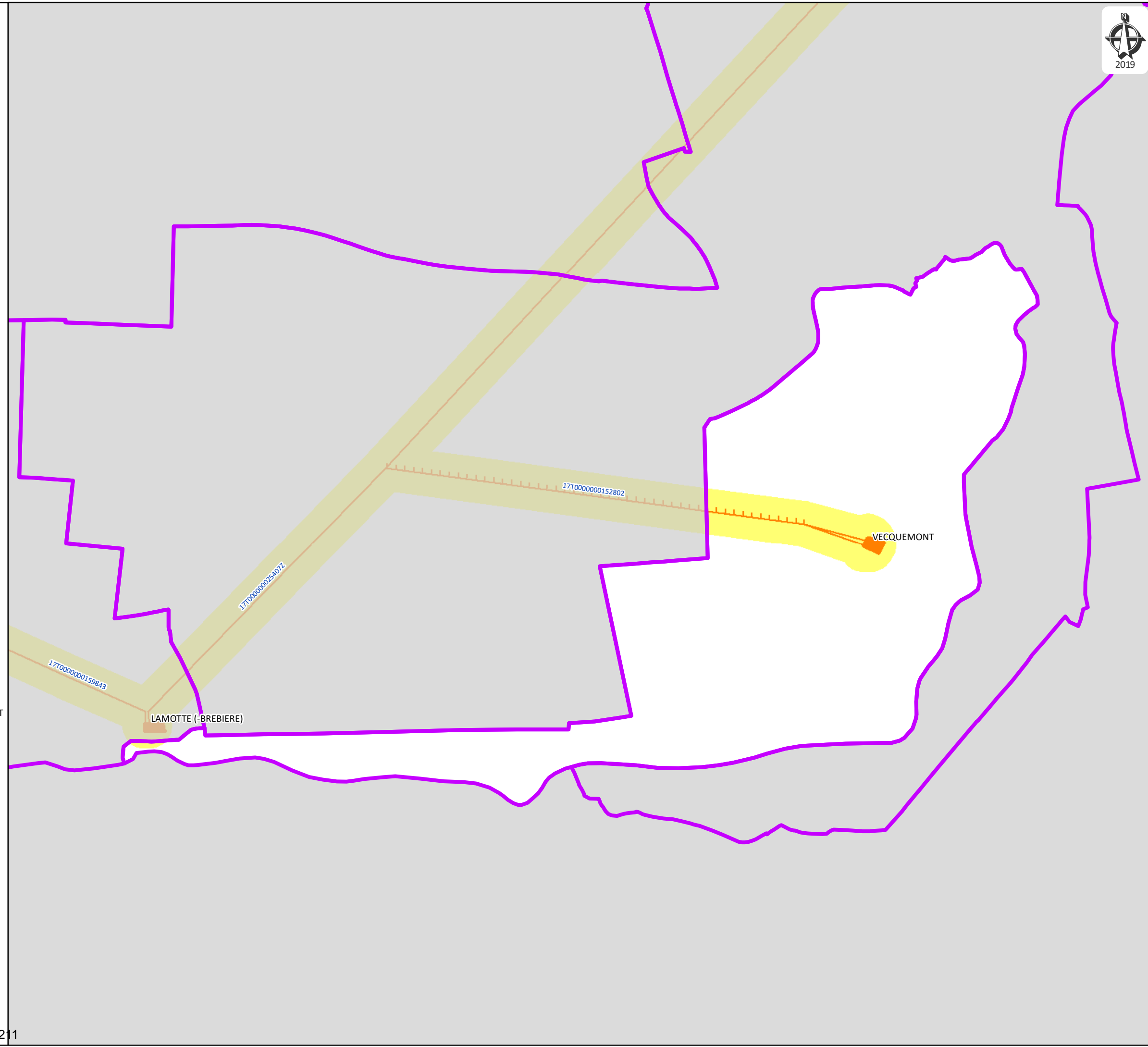
400kV	225kV	150kV	90kV	63kV	<63kV	Hors tension	Fibre optique
-------	-------	-------	------	------	-------	--------------	---------------



 Limite communale
 Zonage du réseau électrique de transport aérien

Plan de zonage du réseau de transport électrique de tension ≥ 45 kV
(décret n°91-1147 du 14 octobre 1991
arrêté du 16 novembre 1994)

400kV	225kV	150kV	90kV	63kV	<63kV	Hors tension	Fibre optique
-------	-------	-------	------	------	-------	--------------	---------------




17T0000000152802, LIAISON 90kV NO 1 ALBERT-VECQUEMONT
17T000000025407Z, LIAISON 90kV NO 1 LAMOTTE (-BREBIERE)-VECQUEMONT

■ Poste électrique 90 kV

□ Limite communale
■ Zonage du réseau électrique de transport aérien

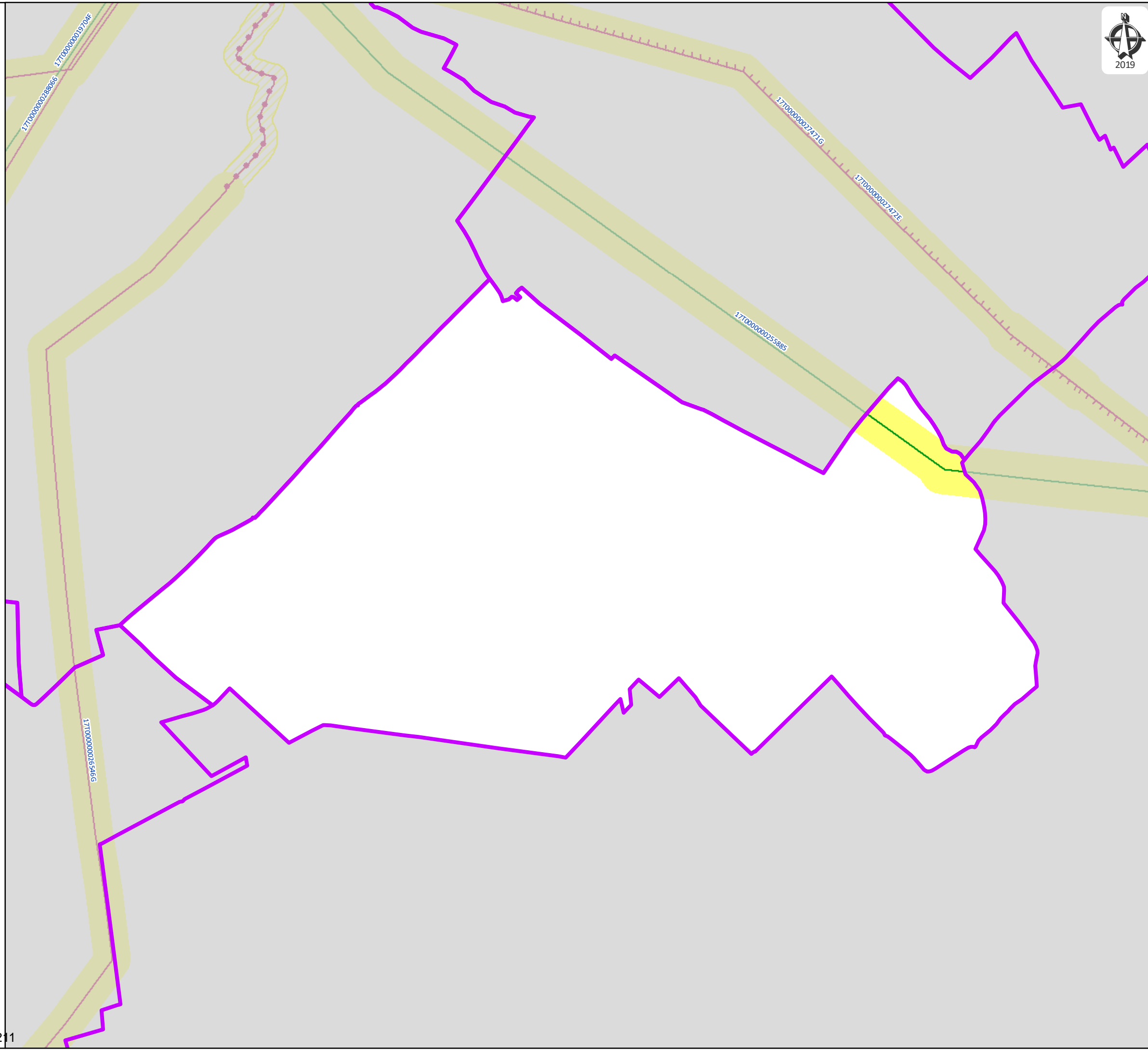
Plan de zonage du réseau de transport électrique de tension ≥ 45 kV
(décret n°91-1147 du 14 octobre 1991
arrêté du 16 novembre 1994)

400kV	225kV	150kV	90kV	63kV	<63kV	Hors tension	Fibre optique
-------	-------	-------	------	------	-------	--------------	---------------



 Carte réalisée par DDI/CDIL/SCET/CDR/2018
RTE ne pourra être tenu responsable de l'usage qui pourrait être fait des données mises à disposition.
Fond de carte SCAN25 IGN (Licence n° 2010-DPGC03-83)

0 190 380 760 Mètres

Date d'enregistrement : 13/03/2019 10:05:19
Nom du document: 21
Utilisateur: Delmerchr

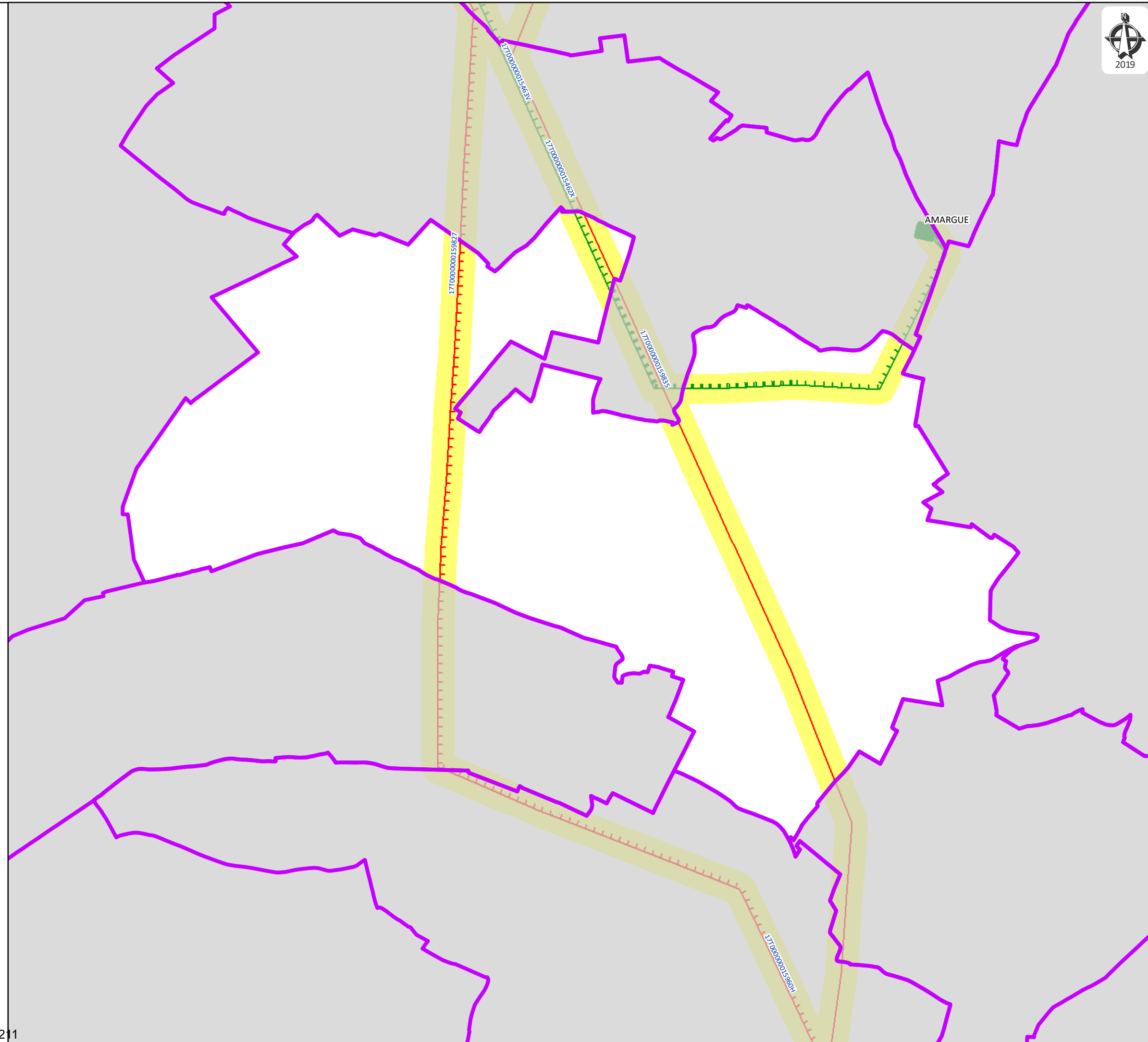


17T000000255885, LIAISON 225kV NO 1 LATENA-ROYE



-  Limite communale
-  Zonage du réseau électrique de transport aérien

Plan de zonage du réseau
de transport électrique de tension ≥ 45 kV
(décret n°91-1147 du 14 octobre 1991
arrêté du 16 novembre 1994)






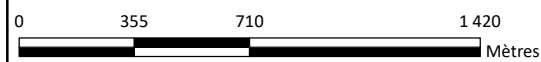
- 17T00000015462X, LIAISON 225kV NO 1 AMARGUE-ARGOEUVES
- 17T00000015463V, LIAISON 225kV NO 1 AMARGUE - AMIENS - ARGOEUVES
- 17T00000015960H, LIAISON 400kV NO 1 ARGOEUVES - TERRIER
- 17T000000159827, LIAISON 400kV NO 2 ARGOEUVES-TERRIER
- 17T000000159835, LIAISON 400kV NO 3 ARGOEUVES-TERRIER

-  Limite communale
-  Zonage du réseau électrique de transport aérien

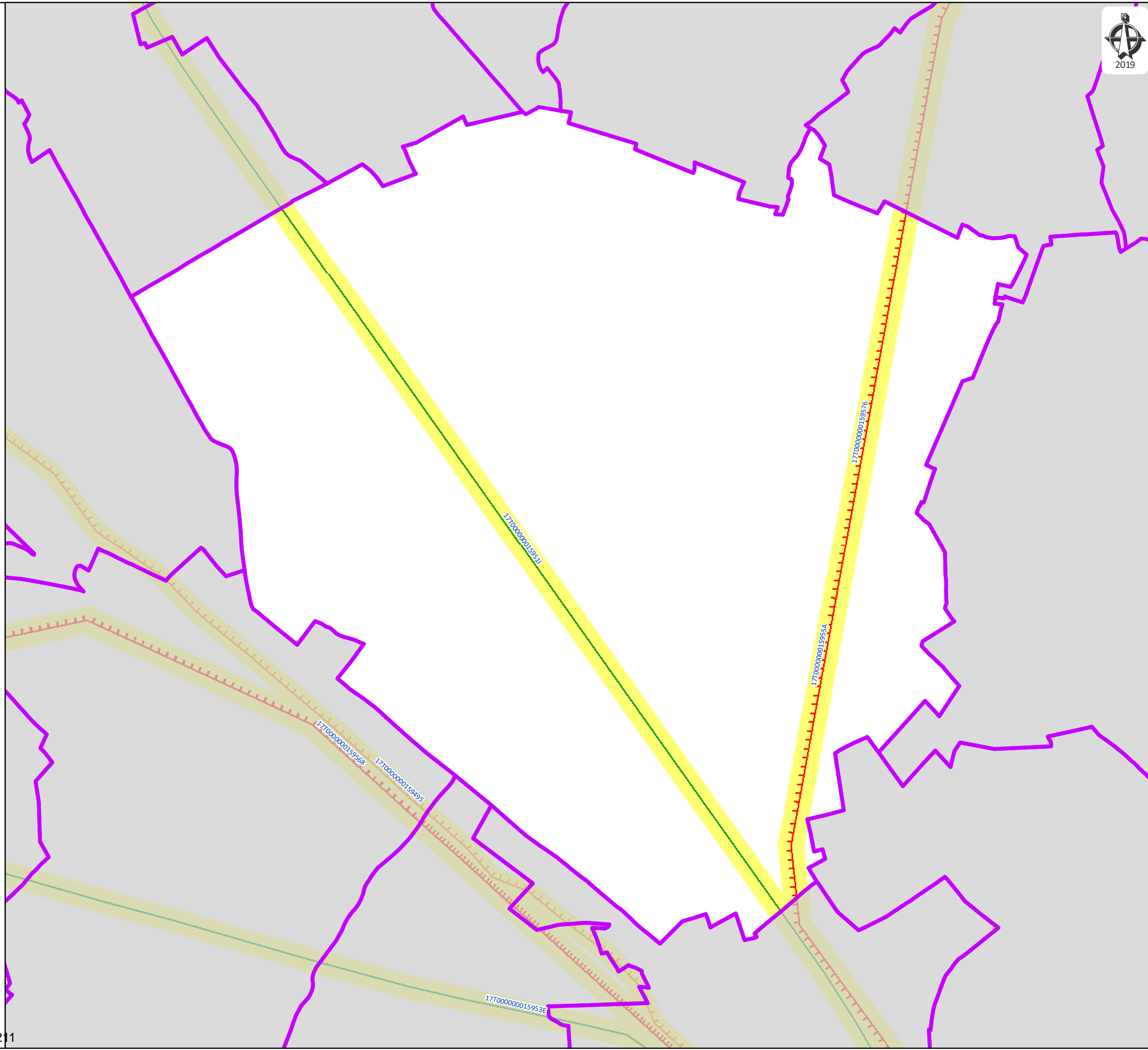
Plan de zonage du réseau
de transport électrique de tension ≥ 45 kV
(décret n°91-1147 du 14 octobre 1991
arrêté du 16 novembre 1994)





 Carte réalisée par DDI/CDIL/SCET/CDR/2018
RTE ne pourra être tenu responsable de l'usage
qui pourrait être fait des données mises à disposition.
Fond de carte SCAN25 IGN (Licence n° 2010-DPGC03-83)



Date d'enregistrement : 13/03/2019 10:05:19
Nom du document: 21
Utilisateur: Delmerchr




17T000000159511, LIAISON 225kV NO 1 ARGOEUVES - BRAILLY-CORNEHOTTE
17T00000015955A, LIAISON 400kV NO 1 ARGOEUVES - FRUGES
17T000000159576, LIAISON 400kV NO 1 ARGOEUVES - MANDARINS

 Limite communale
 Zonage du réseau électrique de transport aérien

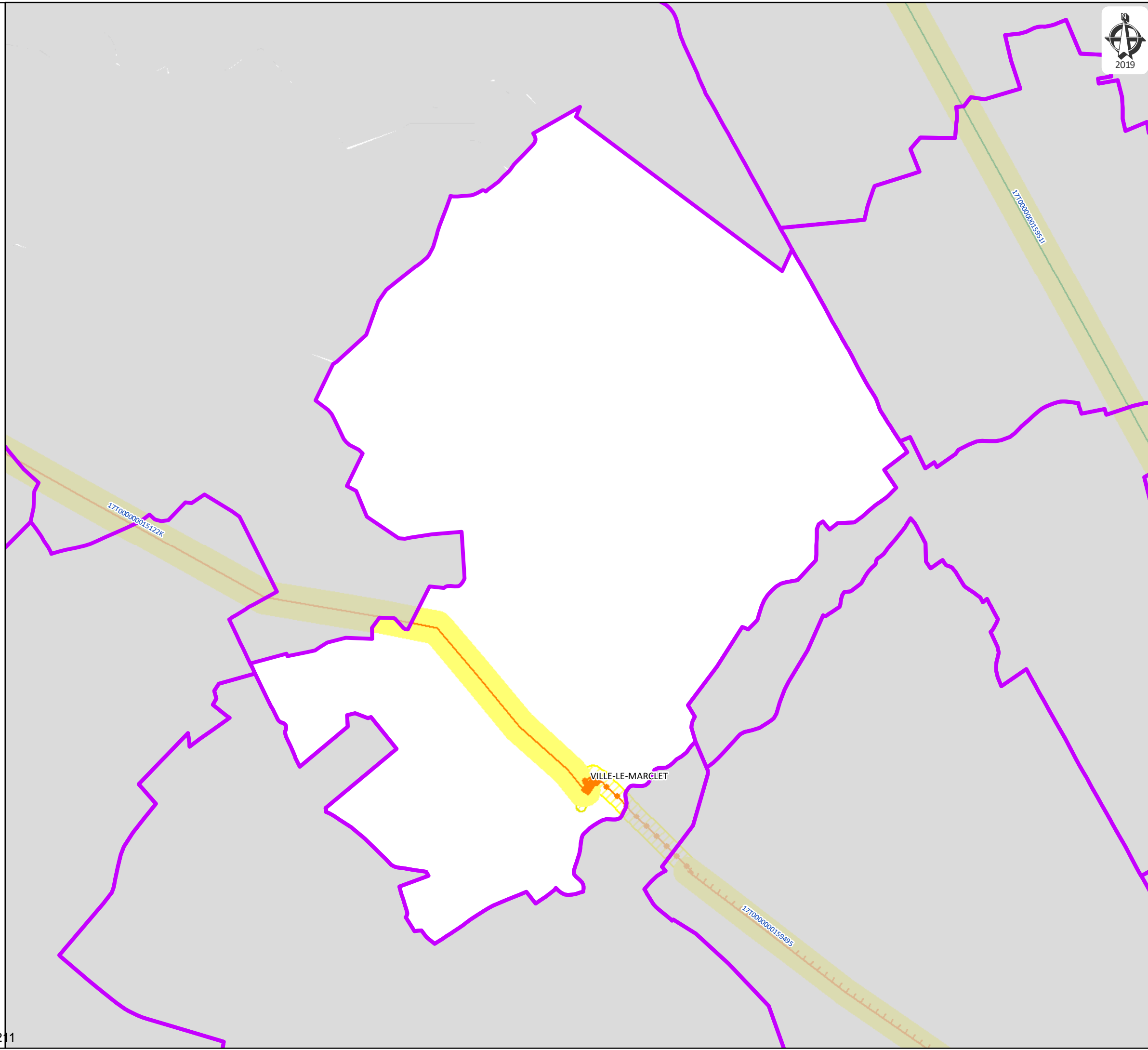
Plan de zonage du réseau de transport électrique de tension ≥ 45 kV
(décret n°91-1147 du 14 octobre 1991
arrêté du 16 novembre 1994)

400kV	225kV	150kV	90kV	63kV	<63kV	Hors tension	Fibre optique
-------	-------	-------	------	------	-------	--------------	---------------

 Carte réalisée par DDI/CDIL/SCET/CDR/2018
RTE ne pourra être tenu responsable de l'usage qui pourrait être fait des données mises à disposition.
Fond de carte SCAN25 IGN (Licence n° 2010-DPGC03-83)

0 437.5 875 1 750 Mètres

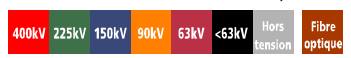
Date d'enregistrement : 13/03/2019 10:05:19
Nom du document: 21
Utilisateur: Delmerchr



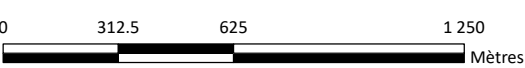
17T000000015122K, LIAISON 90kV NO 1 ABBEVILLE-VILLE-LE-MARCLET
17T0000000159495, LIAISON 90kV NO 1 ARGOEUVES-VILLE-LE-MARCLET

- Poste électrique 90 kV
- Limite communale
- Zonage du réseau électrique de transport aérien
- Zonage du réseau électrique de transport souterrain
- Zonage du réseau électrique de transport télécom

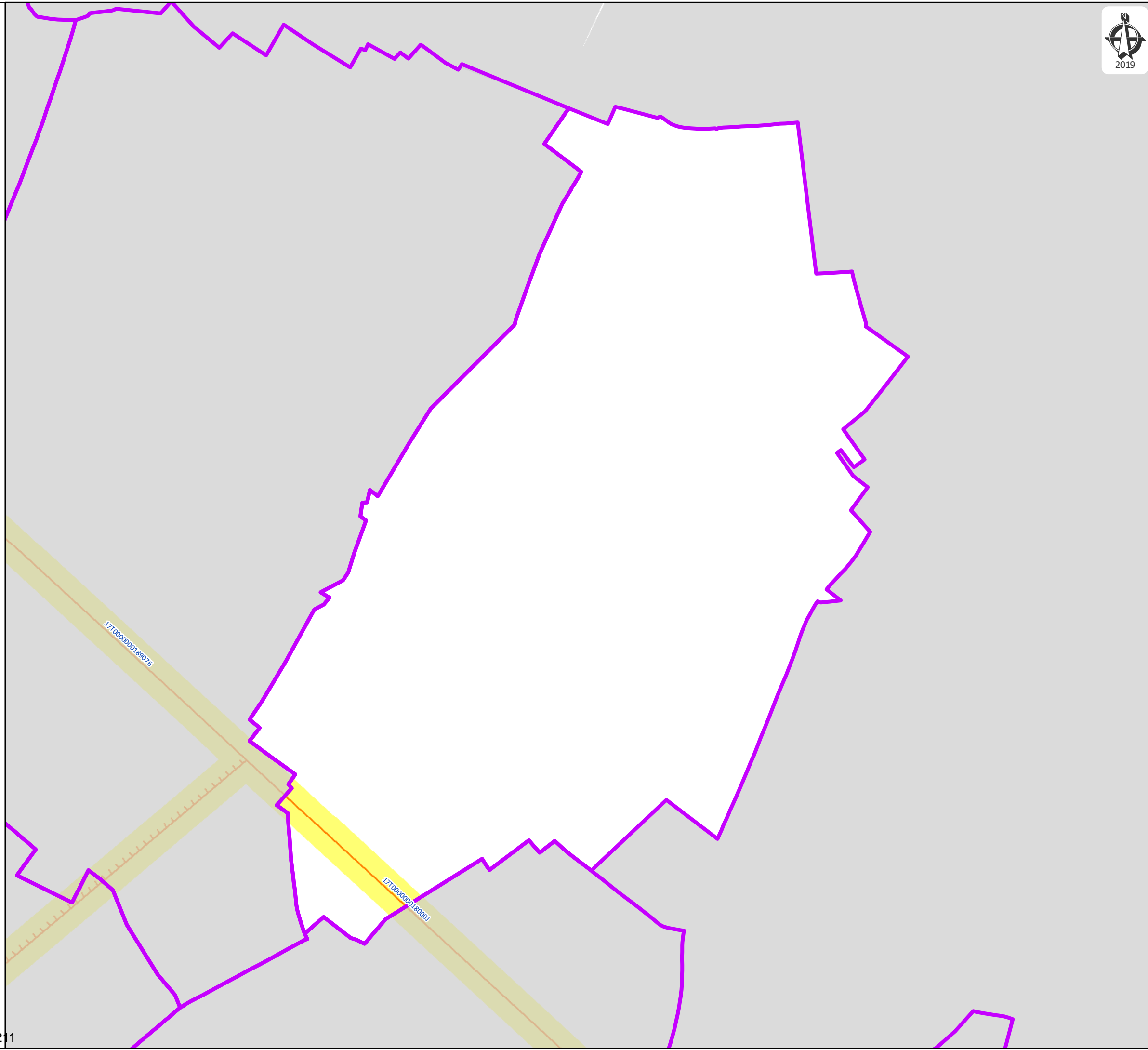
Plan de zonage du réseau
de transport électrique de tension ≥ 45 kV
(décret n°91-1147 du 14 octobre 1991
arrêté du 16 novembre 1994)





Carte réalisée par DDI/CDIL/SCET/CDR/2018
RTE ne pourra être tenu responsable de l'usage
qui pourrait être fait des données mises à disposition.
Fond de carte SCAN25 IGN (Licence n° 2010-DPGC03-83)



Date d'enregistrement : 13/03/2019 10:05:19
Nom du document: 21
Utilisateur: Delmerchr




17T000000018000J, LIAISON 90kV NO 1 BLOCAUX-BOURBEL

-  Limite communale
-  Zonage du réseau électrique de transport aérien

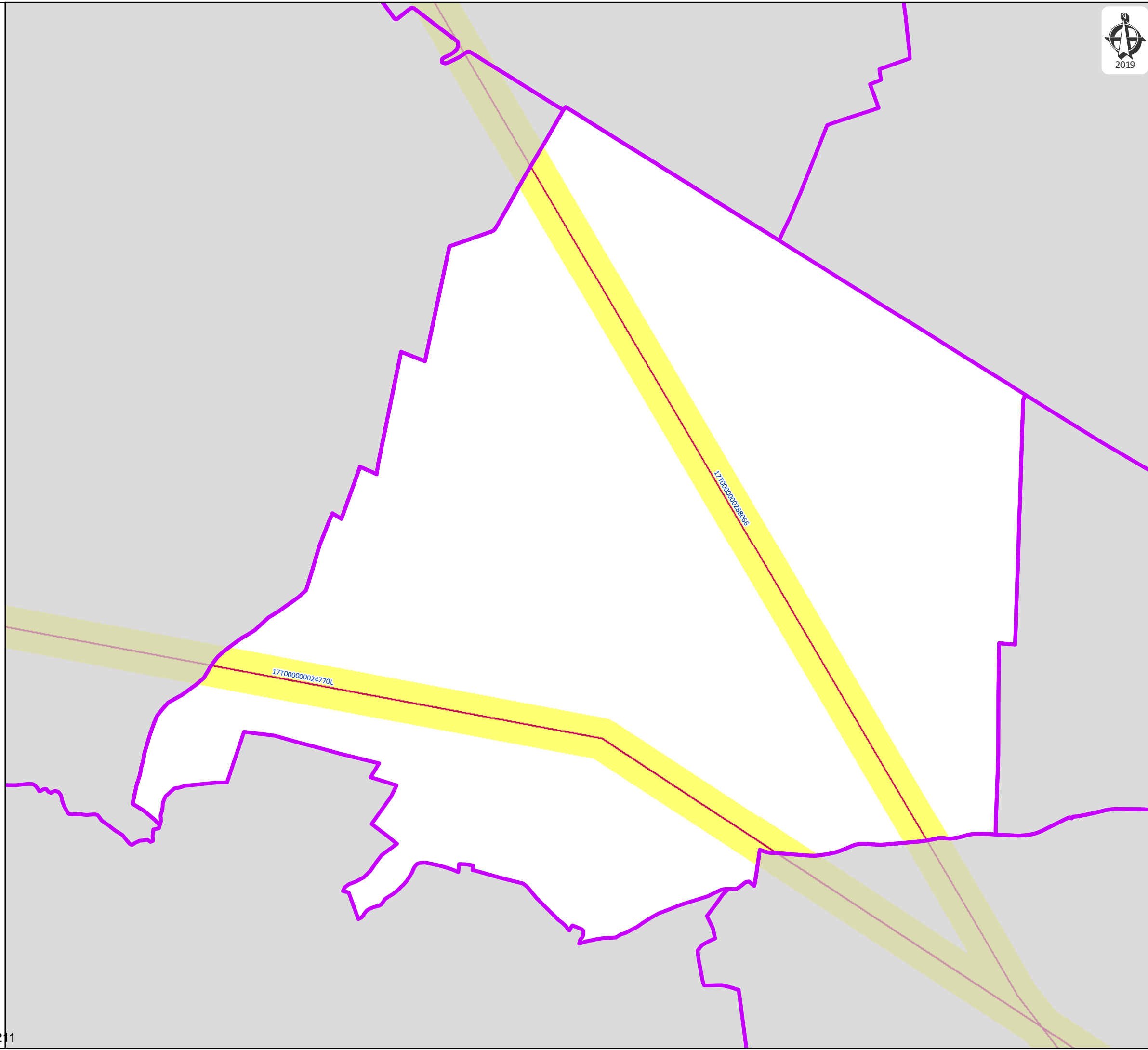
Plan de zonage du réseau
de transport électrique de tension ≥ 45 kV
(décret n°91-1147 du 14 octobre 1991
arrêté du 16 novembre 1994)

400kV	225kV	150kV	90kV	63kV	<63kV	Hors tension	Fibre optique
-------	-------	-------	------	------	-------	--------------	---------------



 Carte réalisée par DDI/CDIL/SCET/CDR/2018
RTE ne pourra être tenu responsable de l'usage
qui pourrait être fait des données mises à disposition.
Fond de carte SCAN25 IGN (Licence n° 2010-DPGC03-83)

0 245 490 980 Mètres

Date d'enregistrement : 13/03/2019 10:05:19
Nom du document: 21
Utilisateur: Delmerchr




17T000000024770L, LIAISON 63kV NO 1 HARGICOURT-ROYE
17T0000000288066, LIAISON 63kV NO 2 ROYE-VAUVILLERS

 Limite communale
 Zonage du réseau électrique de transport aérien

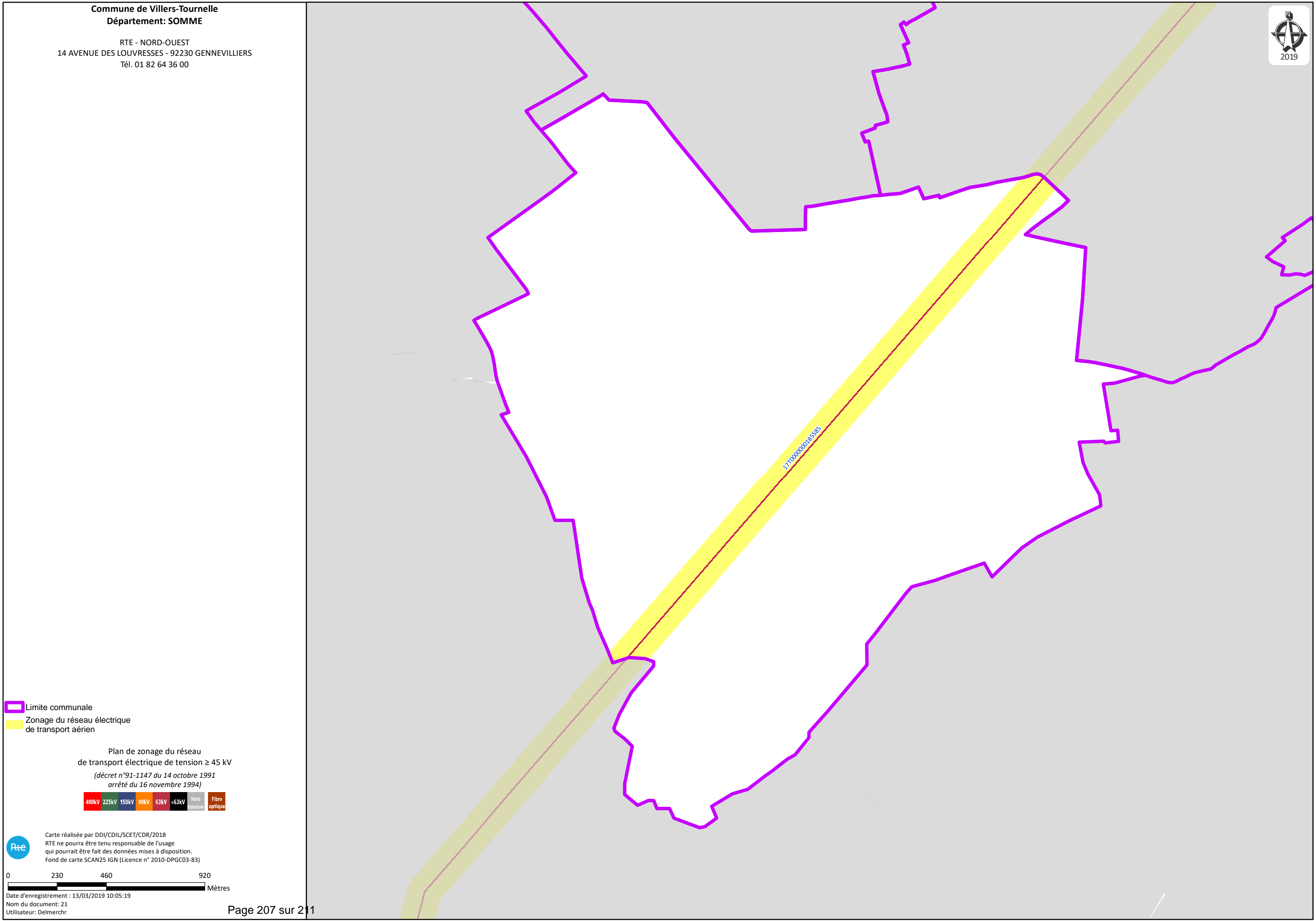
Plan de zonage du réseau de transport électrique de tension ≥ 45 kV
(décret n°91-1147 du 14 octobre 1991
arrêté du 16 novembre 1994)



400kV	225kV	150kV	90kV	63kV	<63kV	Hors tension	Fibre optique
-------	-------	-------	------	------	-------	--------------	---------------

 Carte réalisée par DDI/CDIL/SCET/CDR/2018
RTE ne pourra être tenu responsable de l'usage qui pourrait être fait des données mises à disposition.
Fond de carte SCAN25 IGN (Licence n° 2010-DPGC03-83)

0 212.5 425 850 Mètres

Date d'enregistrement : 13/03/2019 10:05:19
Nom du document: 21
Utilisateur: Delmerchr



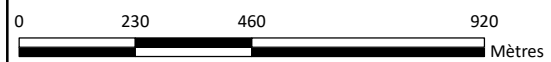
 Limite communale
 Zonage du réseau électrique de transport aérien

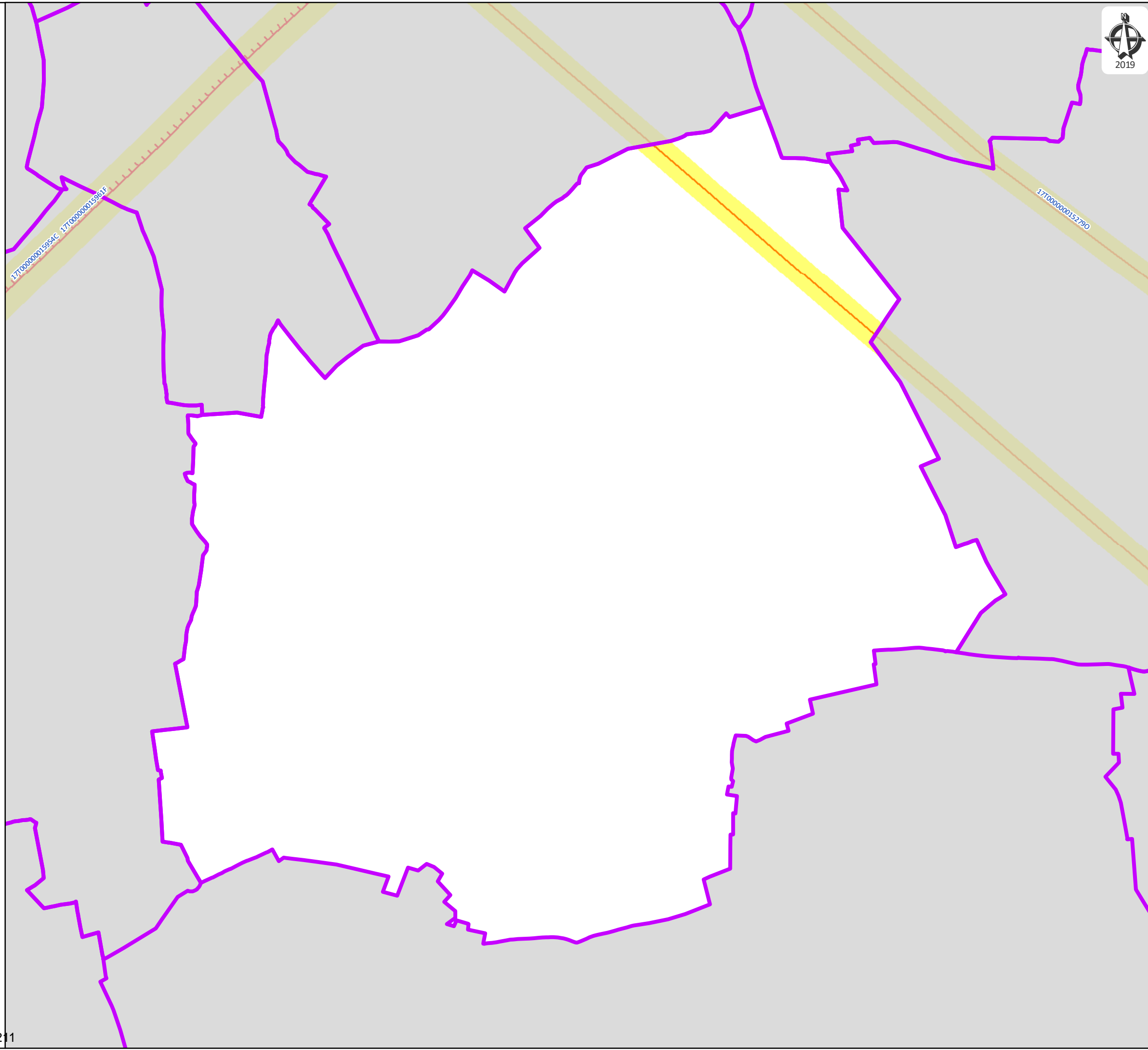
Plan de zonage du réseau
de transport électrique de tension ≥ 45 kV
(décret n°91-1147 du 14 octobre 1991
arrêté du 16 novembre 1994)



400kV	225kV	150kV	90kV	63kV	<63kV	Hors tension	Fibre optique
-------	-------	-------	------	------	-------	--------------	---------------



Carte réalisée par DDI/CDIL/SCET/CDR/2018
RTE ne pourra être tenu responsable de l'usage
qui pourrait être fait des données mises à disposition.
Fond de carte SCAN25 IGN (Licence n° 2010-DPGC03-83)





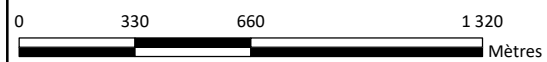
 Limite communale
 Zonage du réseau électrique de transport aérien

Plan de zonage du réseau de transport électrique de tension ≥ 45 kV
(décret n°91-1147 du 14 octobre 1991
arrêté du 16 novembre 1994)



400kV	225kV	150kV	90kV	63kV	<63kV	Hors tension	Fibre optique
-------	-------	-------	------	------	-------	--------------	---------------



Carte réalisée par DDI/CDIL/SCET/CDR/2018
RTE ne pourra être tenu responsable de l'usage qui pourrait être fait des données mises à disposition.
Fond de carte SCAN25 IGN (Licence n° 2010-DPGC03-83)




17T000000015214F, LIAISON 90kV NO 1 AIRAINES-ARGOEUVES
17T000000015215D, LIAISON 90kV NO 1 AIRAINES-CROIXRAULT

-  Limite communale
-  Zonage du réseau électrique de transport aérien

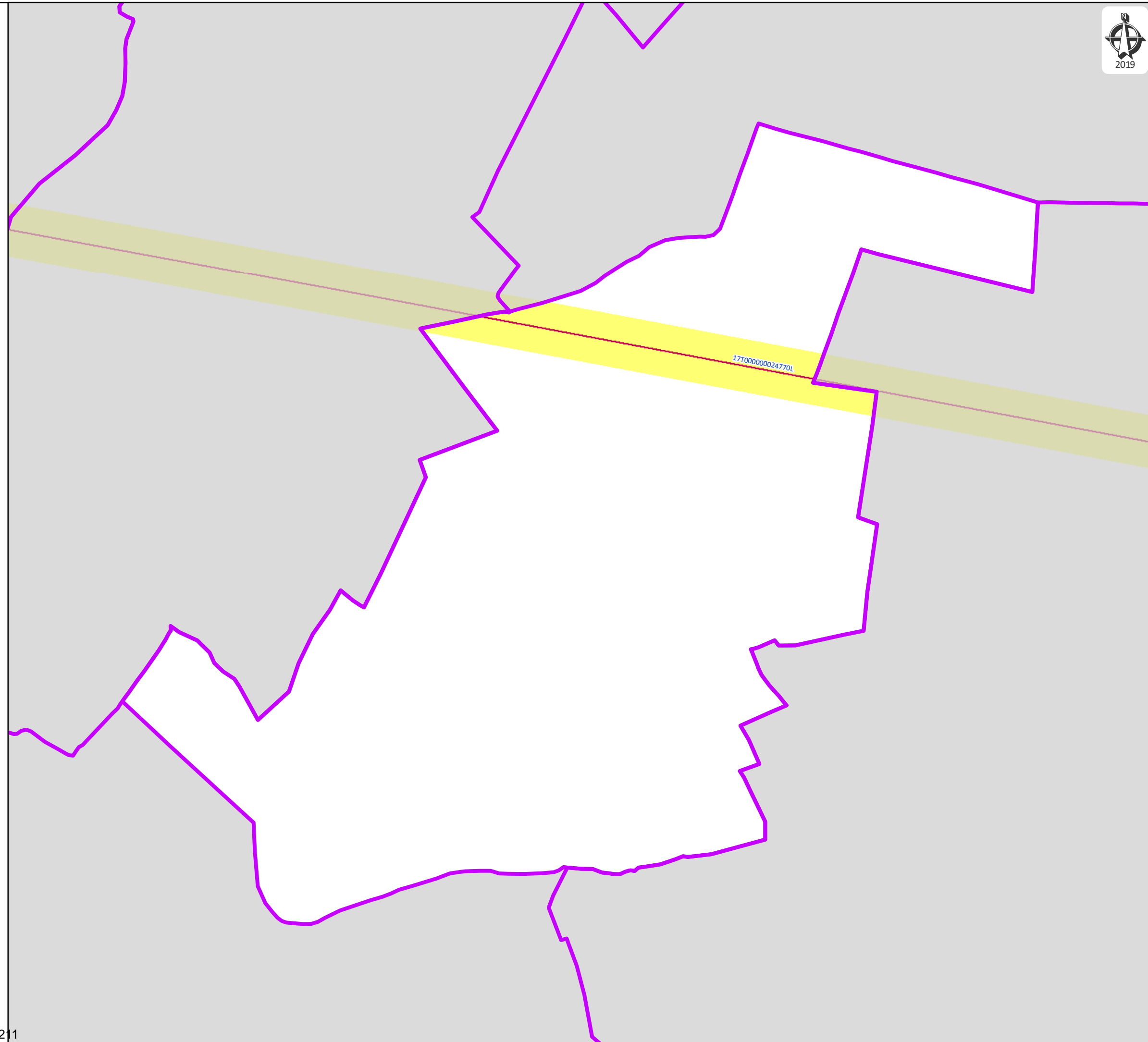
Plan de zonage du réseau
de transport électrique de tension ≥ 45 kV
(décret n°91-1147 du 14 octobre 1991
arrêté du 16 novembre 1994)

400kV	225kV	150kV	90kV	63kV	<63kV	Hors tension	Fibre optique
-------	-------	-------	------	------	-------	--------------	---------------



 Carte réalisée par DDI/CDIL/SCET/CDR/2018
RTE ne pourra être tenu responsable de l'usage
qui pourrait être fait des données mises à disposition.
Fond de carte SCAN25 IGN (Licence n° 2010-DPGC03-83)

0 315 630 1 260
Mètres

Date d'enregistrement : 13/03/2019 10:05:19
Nom du document: 21
Utilisateur: Delmerchr



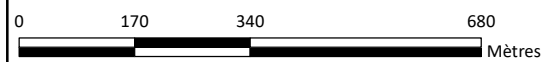
17T000000024770L, LIAISON 63kV NO 1 HARGICOURT-ROYE

-  Limite communale
-  Zonage du réseau électrique de transport aérien

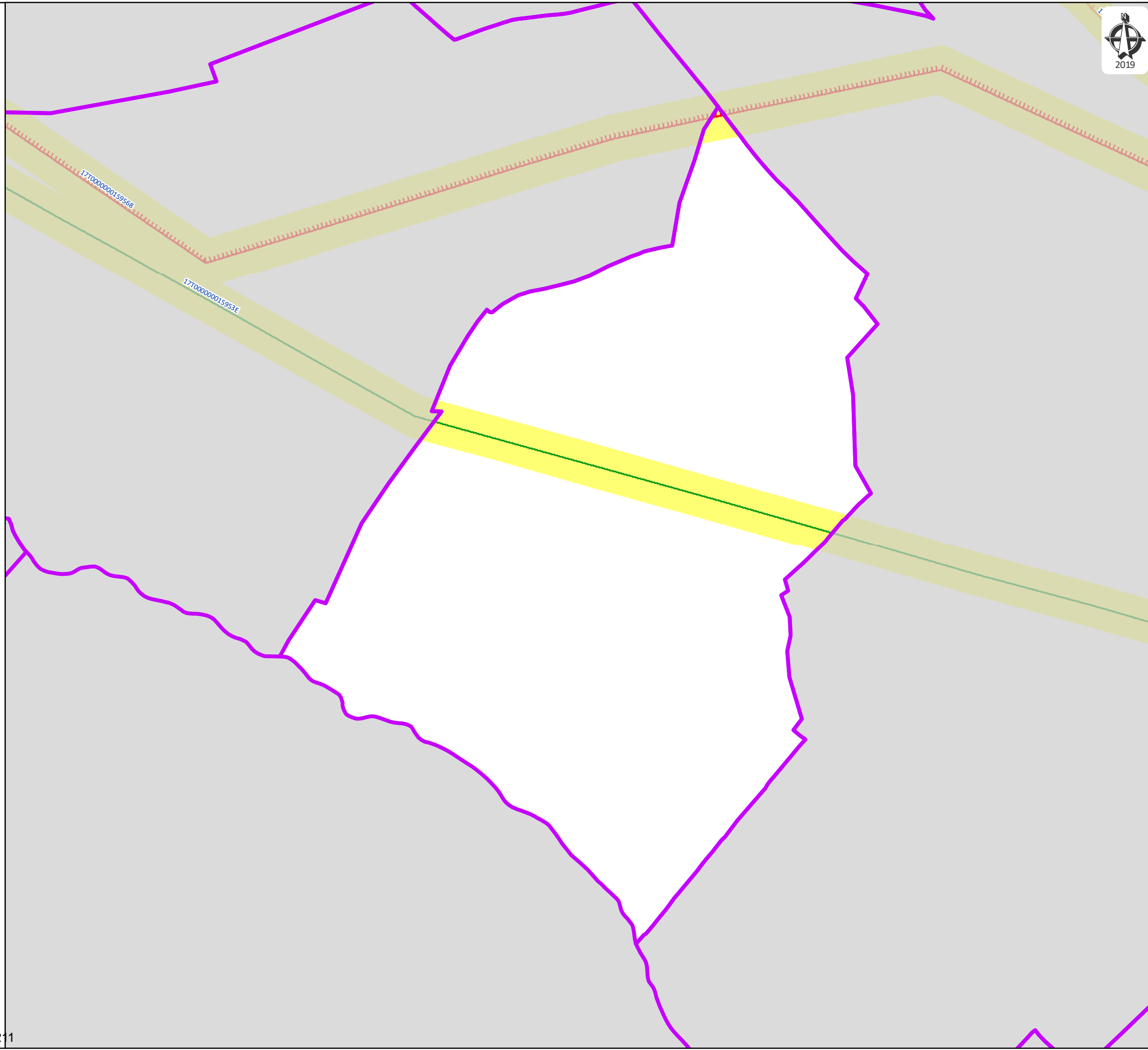
Plan de zonage du réseau
de transport électrique de tension ≥ 45 kV
(décret n°91-1147 du 14 octobre 1991
arrêté du 16 novembre 1994)





Carte réalisée par DDI/CDIL/SCET/CDR/2018
RTE ne pourra être tenu responsable de l'usage
qui pourrait être fait des données mises à disposition.
Fond de carte SCAN25 IGN (Licence n° 2010-DPGC03-83)



Date d'enregistrement : 13/03/2019 10:05:19
Nom du document: 21
Utilisateur: Delmerchr



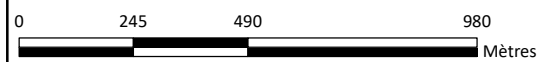
17T000000015953E, LIAISON 225kV NO 1 ARGOEUVES-BEAUCHAMPS

-  Limite communale
-  Zonage du réseau électrique de transport aérien

Plan de zonage du réseau
de transport électrique de tension ≥ 45 kV
(décret n°91-1147 du 14 octobre 1991
arrêté du 16 novembre 1994)



Carte réalisée par DDI/CDIL/SCET/CDR/2018
RTE ne pourra être tenu responsable de l'usage
qui pourrait être fait des données mises à disposition.
Fond de carte SCAN25 IGN (Licence n° 2010-DPGC03-83)



Date d'enregistrement : 13/03/2019 10:05:19
Nom du document: 21
Utilisateur: Delmerchr